

**MEMÒRIA DE LA INTERVENCIÓ ARQUEOLÒGICA PREVENTIVA A LA  
PLAÇA DE LA VERÒNICA, 2 / CARRER D'AVINYÓ, 23.  
ANTIC BORSÍ O CASINO MERCANTIL.  
CIUTAT VELLA, BARCELONA**

**(Codi Servei d'Arqueologia Barcelona 090/17)**



Dates intervenció: 6 de novembre del 2017 al 31 de gener de 2018  
5 al 23 de març de 2018

Números d'expedient Generalitat Catalunya:

R/N 470 K121-NB 2017-1-21046

R/N 470 K121-NB 2018-1-21315

R/N 470 K121-NB 2018-2-21614

**Arqueòloga directora de la intervenció:**

**VANESA TRIAY OLIVES**

**Barcelona, abril 2020**





## ÍNDEX DE CONTINGUTS.

1	FITXA TÈCNICA.....	- 5 -
2	INTRODUCCIÓ.....	- 6 -
3	MARC GEOLÒGIC I GEOGRÀFIC DEL JACIMENT .....	- 7 -
3.1	Situació del jaciment.....	- 7 -
3.2	Context geològic.....	- 7 -
3.3	Context geogràfic.....	- 8 -
4	CONTEXT HISTÒRIC I ARQUEOLÒGIC.....	- 11 -
4.1	Context històric.....	- 11 -
4.1.1	Context històric muralla romana Bàrcino.....	- 12 -
4.2	El Borsí.....	- 16 -
4.3	Intervencions prèvies.....	- 18 -
4.3.1	Intervencions prèvies sobre la muralla romana.....	- 24 -
5	MOTIVACIONS I OBJECTIU DE LA INTERVENCIÓ.....	- 27 -
6	METODOLOGIA.....	- 31 -
7	DESCRIPCIÓ DELS TREBALLS REALITZATS.....	- 33 -
7.1	Cales de fonamentació.....	- 33 -
7.2	Cales arqueològiques.....	- 53 -
7.3	Cales parietals.....	- 60 -
7.4	Repicat muralla baiximperial.....	- 65 -
7.4.1	Planta baixa.....	- 65 -
7.4.2	Planta entresòl.....	- 86 -
8	INTERPRETACIÓ DE LES TROBALLES.....	- 94 -
9	BIBLIOGRAFIA.....	- 104 -

ANNEX 1. FITXES UNITATS ESTRATIGRÀFIQUES  
ANNEX 2. INVENTARI DE MATERIAL  
ANNEX 3. DIBUIX DE MATERIAL  
ANNEX 4. DOCUMENTACIÓ FOTOGRÀFICA  
ANNEX 5. DOCUMENTACIÓ PLANIMÈTRICA  
ANNEX 6. CALES ORNAMENTALS

## 1 FITXA TÈCNICA.

<b>NOM DE LA INTERVENCIÓ</b>	Plaça de la Verònica, 2 / carrer d'Avinyó, 23. Antic Borsí o Casino Mercantil.
<b>CODI SERVEI D'ARQUEOLOGIA DE BARCELONA (ICUB)</b>	090/17
<b>RESOLUCIÓ GENERALITAT DE CATALUNYA</b>	R/N 470 K121-NB 2017-1-21046 R/N 470 K121-NB 2018-1-21315 R/N 470 K121-NB 2018-2-21614
<b>UBICACIÓ</b>	Districte Ciutat Vella Barcelona
<b>COORDENADES UTM ((ETRS-89)</b>	X: 431228.0 m Y: 4581366.1 m Z: 7,30 metres snm
<b>CONTEXT</b>	Zona urbana
<b>TIPUS D'INTERVENCIÓ</b>	Preventiva terrestre
<b>CLASSE D'ACTIVITAT</b>	Control i excavació
<b>DATES D'INTERVENCIÓ</b>	Del 6 de novembre de 2017 al 31 de gener del 2018 Del 5 al 23 de març de 2018
<b>PROMOTOR</b>	BIMSA / Ajuntament de Barcelona
<b>EQUIP TÈCNIC</b>	Direcció: Vanesa Triay Olives Aixecament planimetria / digitalització de plànols: Vanesa Triay Olives Inventari material: Vanesa Triay Olives i Jordi Ramos Ruiz Dibuix material: Miriam Esqué Ballesta Restauració: Gamarra&Garcia

## **2 INTRODUCCIÓ.**

La present memòria arqueològica recull els resultats obtinguts de la intervenció arqueològica preventiva portada a terme a l'edifici conegut com l'Antic Borsí o Casino Mercantil, situat a la plaça de la Verònica, 2 / carrer d'Avinyó, 23, al districte de Ciutat Vella de Barcelona. Els treballs han consistit en d'obertura de cales per a la diagnosi estructural de l'edifici, de diversos sondejos arqueològics informatius i dels treballs de repicat de la muralla romana baiximperial. El conjunt de dades obtingudes dels esmenats treballs ajudaran a acabar de definir el Projecte de Rehabilitació al que serà sotmès en el futur l'Antic Borsí.

Les obres van ser promogudes per BIMSA / Ajuntament de Barcelona i portades a terme per la constructora Solvetia SL.

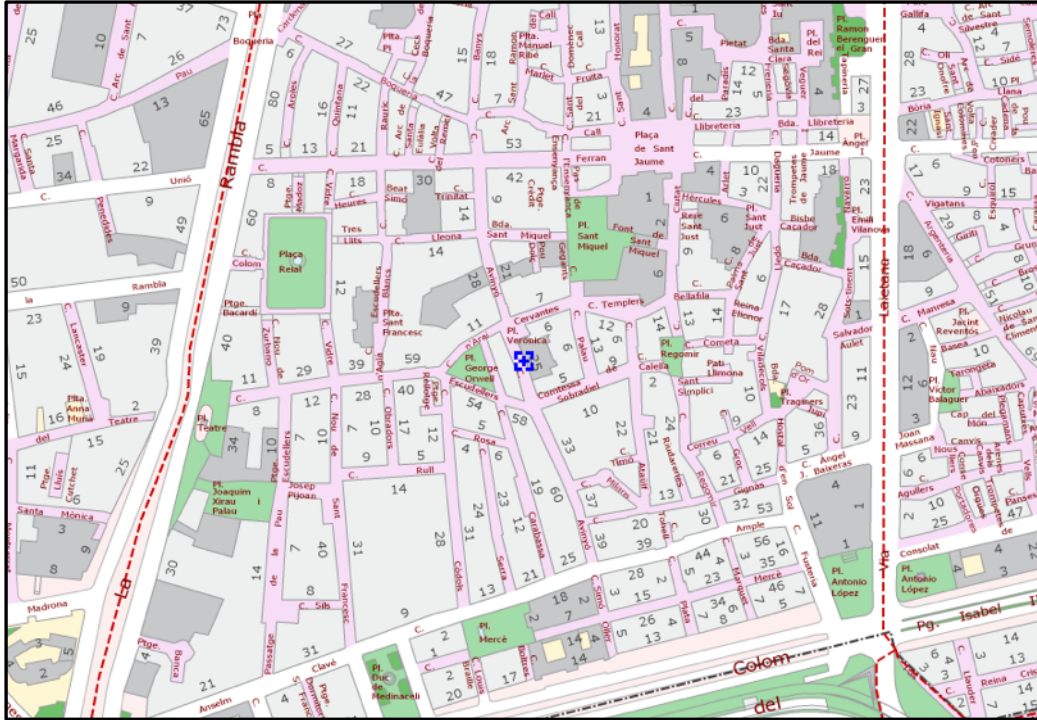
La direcció arqueològica d'aquesta intervenció (codi 090/17) fou assumida per l'arqueòloga Vanesa Triay Olives i l'empresa de restauració Gamara&Garcia va portar a terme les cales parietals i el suport en el repicat de la muralla baiximperial.

Tots els treballs ha estat supervisats per la responsable del Pla d'Arqueologia Urbana Carme Miró i Alaix del Servei d'Arqueologia de Barcelona-ICUB.

### 3 MARC GEOLÒGIC I GEOGRÀFIC DEL JACIMENT

#### 3.1 Situació del jaciment.

La intervenció es troba dins de l'entramat urbanístic de Ciutat Vella (Barcelona).



#### 3.2 Context geològic.

L'estructura geològica del Pla de Barcelona presenta per un costat els materials paleozoics que defineixen la serra de Collserola. Aquesta està formada per pissarres les quals s'assenten damunt d'un basament granític que aflora en algunes zones d'Horta i del Guinardó i que domina a la serra de Marina. Al costat del Vallès, cap a Montcada i Olorda, la serralada presenta formacions de calcàries devòniques que són objecte d'explotació per empreses cimenteres.

Els materials del Secundari venen definits per les calisses dolmòtiques, gresos i argiles vermelles que trobem als turons de la zona nord-est del Pla. En el Terciari, predominen les formacions miocèniques i pliocèniques que es van sedimentar amb la transgressió marina del terciari superior, es tracta de la intercalació de margues blaves i gresos vermell-gris<sup>1</sup>. A la part baixa del Pla trobem una sèrie d'elevacions amb una orientació nord-est-sudoest produïdes a partir del plegament de les formacions pliomiocèniques a conseqüència de la falla que va afectar a la costa (Mons Taber, Puig de les Fàlzies...). Damunt d'aquest substrat s'assenta el material quaternari del qual s'han diferenciat dues unitats<sup>2</sup>:

<sup>1</sup> PALET, J.M. 1994, pàg.46-47.

<sup>2</sup> SOLÉ, L. 1963.

La plataforma superior s'inicia des del peu de la Serralada del Tibidabo i baixa fins al mar. Aquesta, que està molt afectada per l'acció dels torrents, és on s'assenta la ciutat, sobre tot el sector antic. En el substrat presenta argiles i sorres grogues pliocèniques damunt de les quals trobem els estimbals quaternaris molt potents, graves anguloses dins d'una matriu d'argiles vermelles que provenen de la zona del Tibidabo per aportacions torrencials.

La plataforma baixa va del graó o talús erosiu de 20/30 m de desnivell fins a la línia de costa. Està constituït per la formació de les terrasses i deltes dels rius Llobregat i Besòs.

L'acció sedimentària de la plataforma presenta una sèrie de característiques que ha permès definir-la com un procés cíclic. Sembla que allà on l'efecte dels torrents no ha estat tan violent, es poden diferenciar tres nivells que es superposen quasi sempre en el mateix ordre i que es repeteix cíclicament unes tres vegades, és per aquest motiu que se'l coneix com "tricycle". Aquests nivells son de baix a dalt<sup>3</sup>:

Argiles vermelles de procedència col·luvial i que seria la conseqüència d'un sòl format en condicions de clima semblant al de les regions tropicals humides, es a dir, una fase humida i una altra de seca.

Llims groguencs d'origen eòlic, loess, i que sembla que es formarien amb un clima sec i fred.

Per últim, trobem el torturà, aquestes crostes calcàries s'haurien format en períodes de transició entre els dos climes anteriors, és a dir, més humit que durant el loess perquè hi hagués circulació de carbonat càlcic, però més càlid que el primer nivell, per tal que s'evaporés l'aigua.

En aquest nivells anirien incidint els diferents torrents i rieres, encaixant-se i produint formacions al·luvials i col·luvials de llims i argiles poc consolidades, la qual cosa explicaria l'aparició esporàdica de llengües de còdols i graves que trenca aquest cicle.

### **3.3 Context geogràfic.**

El lloc de la intervenció s'ubica al Pla de Barcelona, una de les unitats morfològiques que configuren el territori, anomenat Barcelonès, que s'estén des de la costa mediterrània a la Serralada Litoral, concretament entre el tram de la serra de Collserola i els estrets de Martorell i de Montcada, per on els rius Llobregat i Besòs respectivament van a sortir a la mar amb la formació dels seus deltes. D'aquesta manera el territori presenta dos elements morfològics clars: la serra de Collserola i la plana.

La Serra de Collserola, *horst* compost per granits i esquistos, presenta unes altituds molt moderades, entre els 300 i 500 metres, destacant el Tibidabo que arriba als 512m. Al nord, aquesta carena comença sobre el riu Besòs amb el turó d'en Manyoses (210 m) i al sud-oest destaca el puig de Sant Pere Màrtir

---

<sup>3</sup> SOLÉ, L. 1963, pàg. 29-31.



com a darrera elevació (399 m). La carena presenta diversos passos de muntanya que possiblement han servit de vies de comunicació al llarg de la història. És el cas del Collserola, entre el Tibidabo i el turó de Santa Maria; el Portell de Valldaura a la capçalera d'aquesta vall; el Forat del Vent i el coll de la Ventosa prop del turó Blau; i el coll de Vallvidrera a la capçalera de la riera Blanca<sup>4</sup>.

El Pla de Barcelona es troba obert al mar i limitat per la Serralada Litoral i al sud per la falla que segueix des de Garraf i el turó de Montjuïc (que és el punt més elevat, 173 m) fins al turó de Montgat, més enllà del Besòs. Aquesta falla és visible a través de l'esglaó, d'uns vint metres, que sembla separar l'eixample de la ciutat vella i que es documenta en la morfologia urbana: la baixada de Jonqueres, la Via Laietana i els carrers de les Moles, d'Astruc, de Jovellanos.

Arran d'aquest esglaó s'ha dividit la plana en dos sectors:

Plana alta: va des de la Serralada fins aquest esglaó, la qual es caracteritza per una cota de 20m s.n.m. i amb una pendent del 4%. Aquesta està formada per el sòcol paleozoic damunt del qual, l'acció de les distintes rieres, han aportat materials detrítics diversos.

Plana baixa: aquesta s'estén des de l'esglaó fins a la costa i presenta un escassíssim pendent (0,35%). La seva formació és de caràcter al·luvial, materials aportats per les rieres, les corrents marines i sobretot per l'acció dels rius Besòs i Llobregat, amb la formació de les seves planes deltaïques. En aquesta zona es formarien els estanys i aiguamolls tan típics de la costa mediterrània que, a mida que la línia de costa avancés, anirien desapareixent.

L'acció antròpica també hauria contribuït amb la dessecació d'aquests elements. Alguns d'aquests estanys han estat documentats en èpoques més recents dins de la història, com són els casos de la Llavineria a la zona de Sant Martí, el de Banyols als passeigs de Sant Joan i Lluís Companys, l'estany del Port o el del Cagalell que es situa per la zona de Sant Pau.

En aquesta plana es distingeixen petits turons arran de mar que tenen el seu origen en els plegaments de dipòsits marins del miocè i el pliocè<sup>5</sup>. És en el cas de la muntanya de Montjuïc, del turó dels Ollers, del sector dels carrers d'Escudellers i Nou de Sant Francesc, de les Falzies on es localitza l'antiga Llotja i del Tàber, on s'assentava la ciutat romana. El constant progrés de la línia de costa degut a l'aportació dels arrossegaments del Besòs i al corrent marí tangencial a la costa que aporta terres del Maresme, van contribuir al rebliment d'estanys i aiguamolls i van anar encerclant aquests turons, passant a formar part de la terra ferma.

Pel que fa a la xarxa hidrogràfica d'aquesta zona podem assenyalar que respon a les típiques característiques d'una xarxa mediterrània. Per un costat tenim els dos rius que delimiten el Pla: el Besòs i el Llobregat. Aquests són rius de caràcter extralocal, ja que un neix a la zona del Prepirineu (el Llobregat) i l'altre a la serralada Prelitoral, no obstant tots dos desemboquen a la costa barcelonina després de travessar les serralades litorals. La seva

---

<sup>4</sup> PALET, J.M. 1994.

<sup>5</sup> PALET, J.M. 1994; SOLÉ, L. 1963; DA, 1984.

principal característica és que el seu règim fluvial és irregular, amb fortes avingudes, depenent en gran mesura de les condicions climàtiques<sup>6</sup>. Aquest tret és també el que defineix l'altre element de la xarxa hidrogràfica: les rieres. Aquestes són de caràcter torrencial, neixen al costat marítim de la Serralada Litoral i davallen pel pla lleugerament inclinat. Els seus cursos erosionen el substrat geològic del pla formant torrenteres i contribuint a la creació d'un paisatge ple d'ondulacions i valls. Amb les seves crescudes aquests torrents arrastren tot tipus de materials detrítics.

En funció de la seva orientació s'han dividit en tres sectors:

Sector central: el qual recollia les aigües del vessant del Tibidabo i conformaven la riera de Vallcarca i la riera de Sant Joan que baixaven per la zona de Gràcia i per l'actual passeig de Sant Joan; la riera de Sant Gervasi i Sant Miquel que baixaven per l'actual Passeig de Gràcia entrava a ciutat pel Portal de l'Àngel, plaça del Pi i desembocava al mar pel carrer dels Còdols i posteriorment sembla ser que es va desviar per fora de la tercera muralla i aniria a desembocar al Cagalell per evitar les riuades; per Vallvidrera baixarien els torrents que més endavant configuraven la riera de Magòria o de Mogoria, que desembocava al Cagalell i que sembla que el seu curs coincidiria amb l'actual traçat que dibuixa el paral·lel; en aquesta zona també hi trobem la riera de Valldonzella que neix a la zona de Sarrià; cap l'est trobem els torrents de la Guineu, el del Pecat, el d'en Mariner i el Bogatell que desembocarien directament a la mar.

Sector sud-oest: són els torrents que porten les aigües cap la zona sud-oest de Montjuïc del qual destaquen dos torrents: Torrent Gornal, que neix a la zona de Sant Pere Màrtir, i desemboca a la mar ja dins de l'Hospitalet de Llobregat; i la riera Blanca que neix de la unió de diversos torrents i rieres procedents del Mont d'Òssa, fa de límit entre aquest municipi i Barcelona.

Sector nord: el componen els torrents que desemboquen al Besòs, que han contribuït en la creació del delta d'aquests riu, i la riera d'Horta que comparteix desembocadura amb el Besòs.

Totes aquestes rieres han estat objecte d'adequacions, desviaments, canalitzacions, etc..., per tal de millorar i ampliar l'espai urbà al llarg de la història. Les diverses muralles van anar fent de dic per aquestes rieres. No obstant, en època de Pere III, al segle XIV, es van desviar les aigües de la riera de Magòria molt abans d'entrar a ciutat, ja que els aiguats envaiïen el carrer Hospital i penetraven a ciutat pel tram dels carrers que es coneixen com a Riera Alta i Riera Baixa. Ja en el segle XVIII, aquesta riera es va desviar cap el sector del Port, al sud de Montjuïc<sup>7</sup>. Aquesta acció es repetirà en diversos sectors de la ciutat, amb altres canalitzacions i desviaments.

Geològicament hi ha una unitat quaternària (pleistocè i holocè) que cobreix una de terciària. D'època quaternària a l'holocè, on es localitza l'activitat antròpica, es registren nivells d'argila, sorres i graves d'origen torrencial i col·luvial, a part dels estrats superiors que és on es registrava la major presència de restes arqueològiques d'època contemporània i moderna.

---

<sup>6</sup> PALET, J.M. 1994.

<sup>7</sup> PALET, J.M. 1994.

## 4 CONTEXT HISTÒRIC I ARQUEOLÒGIC.

### 4.1 Context històric.

La *Colonia Iulia Augusta Faventia Paterna Barcino*, es construeix *ex novo* al voltant del que coneixem des d'època medieval com a *Mons Taber* entre els anys 15 i 13 abans de la nostra era. Aquesta neix dins el context d'un projecte més ampli de reestructuració del quadrant nord de la Península Ibèrica potenciat per l'emperador August a l'acabar la segona fase de les guerres càntabres l'any 19 aC.<sup>8</sup>

Els primers romans aixequen la ciutat amb un traçat similar al d'un *castrum* militar basat en dos carrers perpendiculars, *cardo* i *decumanus*, l'encreuament dels quals dóna lloc a un espai obert, el *fòrum*, que funciona com a centre vital de la ciutat. Era una ciutat de petites dimensions (amb una superfície aproximada de 12,5 hectàrees) i estava protegida per una muralla de forma octogonal allargada que marcava la diferència entre el *pomerium* i la zona de *suburbium*. A l'interior de la muralla es situarien els edificis públics i importants domus, i a la zona exterior, zones residencials, productives i d'enterrament.

Cap a l'últim quart del segle III dC, la muralla es reconstrueix. S'adossa a la línia de muralla augustal un nou cinturó defensiu dotat de 76 torres de manera que veu doblada la seva amplada i creant un *castellum* a la zona propera al mar, mentre que les quatre portes d'accés a la ciutat originals es mantenen.

A parir del segle IX la ciutat creix d'una manera visible i comencen a néixer burgs o *vilanoves* als afores de les portes urbanes i al voltant de les esglésies i monestirs que es funden al *suburbium* de la ciutat. És en aquest moment que s'origina la *vilanova* del Pi amb una base econòmica agrícola i ramadera, similar a la veïna dels Arcs, a la de Sant Cugat o de Sant Pau, però diferenciada de les de Santa Maria i de la Bòria, més properes a la línia de costa i dedicades a l'activitat comercial i portuària. Aquest ràpid desenvolupament l'hem de vincular a la bonança agrícola que es va viure entre els segles X i XII, fenomen al qual més tard s'hi afegeix el creixement comercial dels segles posteriors.

Tot aquest nou entramat urbanístic passarà a ser protegit per la nova muralla bastida durant la segona meitat del s. XIII, restant oberta la façana marítima fins el s. XVI, quan es construeix la muralla de mar. De manera que un nou cinturó de muralles inclou aquests nous nuclis, per tal de protegir-los i admetre'ls definitivament a l'entramat urbà. D'ençà aleshores, dins d'una ciutat que veu frenada la seva expansió per l'existència de les muralles, existeix una zona amb amplis terrenys edificables que fins llavors només es dedicaven al conreu<sup>9</sup>.

Així doncs, la Rambla deixa de ser només un accident geogràfic fora de les muralles romanes i passa a convertir-se en una defensa militar. Alhora, però, també esdevé un obstacle important que impedeix durant molt temps el creixement urbà pel cantó de ponent. Es converteix en línia de partició entre la ciutat vella i el nou suburbi o raval. No obstant això, la zona a l'interior de la muralla romana continua sent el centre de la majoria dels edificis públics i dels palaus més importants, encara que en aquest moment carrers com Mercaders i Montcada comencen a ser ocupats per importants palaus.

---

<sup>8</sup> GRANADOS i RODÀ, 1993, pàg. 11.

<sup>9</sup> CLARAMUNT, 1984, pàg. 185-186.

Així doncs, no serà fins al segle XIII que trobarem l'actual carrer d'Avinyó amb una identitat pròpia. Aquest el relacionem amb les construccions fetes al voltant del Palau Reial Menor o de la Reina, fora les antigues muralles altimperials remodelades a finals del segle III dC, entre la Porta de Regomir i la de Castell Nou. Primer fou residència de l'Ordre del Temple a Barcelona (des de 1134 originada per la donació que un tal Ramon Massanet havia fet d'una casa emmurallada i emmerletada construïda parcialment amb els murs de l'antiga muralla sud romana i tocant al castell de Regomir) i posteriorment, des de 1328, residència reial.

Durant l'època medieval, en la zona pròxima que ens ocupa hi trobem el que s'ha vingut a anomenar el Call Menor, amb un entramat urbà a base de carrerons estrets, que ha perdurat fins a l'actualitat. El Call era el barri on vivia la comunitat jueva a la Barcelona medieval. Era conegut amb aquest nom des del segle XII. La paraula *call* significa "carrer petit" o "carreró"; el nom s'estengué a tot el conjunt de carrers ocupats pels jueus. El Call Major ocupava el quadrant nord-oest de la ciutat romana, mentre que el Call Menor seria una urbanització del segle XIII i no tenia comunicació directa amb el Call Major. Els seus límits eren els carrers de la Boqueria, Rauric, de la Lleona i Avinyó. Tenia dues portes, una al peu del Castell Nou i l'altra al carrer de la Boqueria. El carrer de l'Arc de Santa Eulàlia, entrant també per Boqueria, està format per una torre medieval de mitjan segle XIV, dita Torre de Santa Eulàlia. L'època de màxim apogeu fou durant l'Edat Mitja, essent el centre de cultura més important de Catalunya del seu temps. El 1243 Jaume I mana separar els barris dels jueus de la resta de la ciutat i l'any 1424 són expulsats els jueus del Call <sup>10</sup>.

En aquest context, el carrer d'Avinyó es presenta com la continuació del de Banys Nous, començant al carrer de la Boqueria, i segueix l'antic camí de ronda de la ciutat romana. A la part més pròxima al mar, voreja el que fou l'Hort de la Reina, que durant els segles XIV i XV fou un jardí de plantes exòtiques i d'animals rars. La primera travessia a la dreta és un carreró sense sortida, anomenat de la Trinitat, que originàriament conduïa a l'antiga sinagoga del Call Menor (posteriorment convertida en l'església de la Trinitat).

El carrer, però, agafa rellevància amb l'ocupació de la zona per part de les classes altes barcelonines que, des de finals del segle XVIII i al començament del segle XIX, farceixen el carrer de palauets i edificis residencials, on visqué part de l'alta societat barcelonina i de la que és un bon exemple la casa situada al número 13, de pedres colossals i rajoles, obra de Falqués, que fou l'antiga central telefònica de Barcelona. També es poden apreciar construccions anteriors, com la Casa d'Hèrcules, edifici del segle XVI.

#### **4.1.1 Context històric muralla romana Bàrcino.**

Així, actualment es pot fer un seguiment del contorn de la ciutat romana partint de la Plaça Nova i de l'avinguda de la Catedral, es tomba pel carrer de la Tapineria i segueix per la plaça de Ramon Berenguer, la plaça de l'Àngel i el carrer del Sots-tinent Navarro fins a la plaça dels Traginers on gira novament seguint el carrer del Correu Vell fins el carrer de Regomir, quedant interromput en aquest punt a causa de la reordenació del predi ocupat pel Palau Reial Menor al segle XIX. El recinte torna a identificar-se pel carrer Avinyó i dels Banys Nous fins al de la Palla on gira novament i connecta altra vegada amb la plaça Nova.

---

<sup>10</sup> CIRICI, 1973, pàg. 249-250.

Els primers romans aixequen la ciutat amb un traçat similar al d'un *castrum* militar. L'interior de la colònia s'articula en base a una planificació ortogonal definit per dos eixos bàsics coincidents amb les quatre portes d'accés a la ciutat. D'aquesta manera hom identifica com a *decumanus maximus* l'eix longitudinal que connecta les portes nord-oest i sud-est, és a dir, les dels costats de muntanya i mar respectivament i, en concordança, el *cardo maximo* es correspondria amb un eix perpendicular a l'anterior i coincident amb el tram litoral de la Via Augusta al seu pas pel Pla de Barcelona. Finalment l'encreuament dels dos eixos donaria lloc a l'emplaçament del *forum*.

La muralla fundacional augustal. Les muralles augustianes foren dissenyades i executades per agrimensors de l'exèrcit -legions IV Macedonica, VI Victrix i X Gemina, els mateixos que bastiren el ramal litoral de la Via Augusta. Aquesta muralla – vallum-, amb 1135 metres de longitud, fou construïda en base a murs rectilinis amb cortines verticals, amb una alçada indeterminada que degué superar, com a mínim, els 9 metres i una amplada variable d'entre 1,5 i 2 metres. Per a la seva construcció s'utilitzà sempre pedra sorrenca de les pedreres de Montjuïc travada amb fort morter de sorra i calç. La tècnica constructiva emprada es basà en un potent nucli d'opus caementicium amb els carejats intern i extern d'*opus vittatum o certum* -obra de carreus petits ben escairats-, combinat sectorialment tant a les portes i els seus elements associats com als angles, amb opus quadratum, carreus de grans dimensions i acabat encoixinat.

És evident l'existència d'un pas de ronda que permetia la circumval·lació superior del recinte augusteu de Bàrcino donada la presència d'escales d'accés (subsòl de la Casa Padellàs). Es fa difícil, però, explicar la seva presència en aquells punts on el *vallum* té una amplada inferior a 1,5 metres. S'ha documentat arqueològicament, també, la presència d'un *intervallum* de 7,5 metres d'amplada al llarg de tot el recinte murat. El *vallum* comptava amb quatre accessos, dos d'ells, la porta nord-est o *principalis dextra* i la sud-oest o *principalis sinistra*, malgrat eren les més importants, ja que suposaven l'accés a la ciutat des de la Via Augusta, són els més desconeguts donada l'absència de registre arqueològic i gràfic.

La porta nord-oest o porta Bisbal i la sud-est, o de mar, han estat estudiades i permeten conèixer la morfologia dels accessos emprats. El sistema de portes era senzill i probablement es repetia als quatre accessos; es tracta d'un model trifor amb dos envans laterals pels vianants i un de central, més gran, pel trànsit rodat i d'animals. Probablement les portes es trobaven flanquejades per torres de defensa de format variable i obrades amb opus quadratum.

Finalment, aquest primer recinte de fortificació s'envoltava externament de fossats defensius artificials transversals al nord-oest i al sud-est que, juntament amb el pas longitudinal de les dues rieres esmentades, complementaven el sistema de fortificació. Aquestes *fossae* (Avinguda de la Catedral, Palau del correu Vell, carrer Avinyó 16, i recentment Antic Borsí) s'han pogut documentar amb amplades que van dels 5 als 23 metres i amb fondàries que oscil·len entre els 2 i els 6 metres.

La muralla baix-imperial. En època baix-imperial, al darrer terç del segle III dC, el sistema defensiu de Bàrcino patí una sèrie de canvis i reformes probablement derivats de les conseqüències de les invasions germàniques produïdes durant el mateix segle. Aquest procés edilici afectà tant les muralles augustals com el fossat i el petit suburbium que havia crescut a orient de la ciutat, entre la Via Augusta i el mar. El nou traçat defensiu, molt més complex que l'augustal, mantingué el traçat fundacional juxtaposant, però, una nova muralla exterior dotada de 76 torres amb una separació *inter turris* d'entre 7 i 14 metres.



Traçat de la muralla romana baiximperial i en vermell les torres 48 i 49. Fotocomposició elaborada a partir del model d'ortofoto de la Carta arqueològica de Barcelona. Unitat: Muralla romana de Barcelona<sup>11</sup>.

La renovació del recinte inclogué també un nou espai quadrangular fortificat annex a la façana de mar, espai conegut com a castellum, que va fer que la longitud de la muralla s'incrementés fins arribar als 1315 metres. aproximadament.

Així, amb la nova muralla recolzada per l'exterior a la fundacional, es doblà el gruix dels murs, que passà a situar-se al voltant dels 4 metres. La tècnica constructiva ara es basà en una fonamentació d'*opus caementicium* per sobre del qual es bastí un massís del mateix material, acabat externament amb un *opus quadratum*, a la part inferior, que utilitzà, en molts casos, carreus i d'altres materials procedents d'edificacions anteriors, bàsicament dels monuments funeraris alt-imperials de les necròpolis de les ciutats i dels edificis del suburbium abans esmentat. Els panys de muralla feien entre 8,5 i 10 metres d'altura, coronats amb un pas de ronda de més de 3 metres d'amplada que permetia la circulació entre torres. Sembla que el pas de ronda, pavimentat amb *opus signinum* amb certa inclinació per evacuar les aigües, comptaria amb un parapet coronat amb merlets. Així ho sembla al sector del carrer Sots-tinent Navarro on s'han conservat prou evidències, i al carrer de Sant Ramon del Call. Es tractaria d'un parapet format per dos tipus d'obra: un parament inferior d'*opus quadratum*, de tres fileres corregudes amb una alçada total superior a 1,5 metres, i diversos merlets d'*opus certum* col·locats rítmicament a sobre, l'alçada de les quals supera també el metre.

Pel que fa a la morfologia de les torres, es poden distingir almenys de tres tipus: de forma cilíndrica –ubicades a banda i banda de les portes i als angles principals de la ciutat incloent-hi el castellum-, una de forma polièdrica - la de la Pia Almoina, que suposa l'angle septentrional de Bàrcino - i les de planta quadrangular – la majoria restant-.

Aquestes torres amb una altura que gairebé dobla la de la muralla –amb un mínim de 18 metres– comptaven amb unes característiques formals diferents al *vallum*. La part baixa, amb una altura igual a la muralla i obrada amb la mateixa tècnica que aquella,

<sup>11</sup> Veure <http://cartaarqueologica.bcn.cat/736>

comptava amb un sòcol i un coronament motllurat. A partir d'aquí, és a dir, a l'alçada del pas de ronda, les torres comptaven amb un nou cos de dos pisos construït amb tècnica de carreus en fileres regulars i, per sobre d'aquest cos, un nou parapet a la teulada del segon pis.

Al primer nivell s'obrien vàries finestres d'arc de mig punt; dos a la part frontal i una a cada costat, d'uns 0,70 metres d'amplada per poc més d'1 metre d'altura. A més hi havia portes d'accés, també de mig punt de 2,2 metres d'alt per 1,20 metres d'ample, que comunicaven el pas de ronda amb les torres. El segon nivell comptaria amb dos finestres a les cares frontal i laterals i una a la cara posterior. De més difícil interpretació són les portes existents al segon pis d'algunes torres, orientades també al pas de ronda però a uns 4 metres per sobre d'aquest, si no es pensa en algun tipus d'escala de material perible no conservat (exemples a la torre 15, capella de Sta. Àgata, i torre 35, Pati Llimona).

Finalment, les torres compten amb una amplada frontal d'entre 4,5 i 6,5 metres i una amplada lateral d'entre 7 i 7,5 metres. Sembla ser que totes les torres estaven enrasades per la part interna de la muralla sobresortint només per l'exterior entre 3 i 3,5 metres respecte a la cortina defensiva.

Quant als accessos, aquests es mantingueren en la seva ubicació patint un procés de reforç i monumentalització considerable, novament però, no es tenen dades sobre les possibles reformes efectuades a les portes NE i SO corresponents al pas de la Via Augusta.

Quant a la porta NO, coneguda com a *decumana*, el procés de construcció de la nova muralla obligà a redissenyar l'accés proporcionant-li un aspecte de gran solidesa i potència defensiva. S'afegiren dos torres d'aparença exterior semicilíndrica que s'encaixaven a la façana de la porta original, a tocar de les portes per a vianants. Aquí, la presència dels aqüeductes alt-imperials comportà irregularitats en la torre septentrional (casa de l'Ardiaca), on quedà cegat l'últim arc de l'aqüeducte, integrat a la torre, deixant intacte el canal superior per a la circulació d'aigua. Això generà una torre que al seu extrem nord presenta una cara prismàtica rectangular que termina a la seva cara oest en forma de quart de circumferència ultrapassat. La torre del Palau del Bisbe també compta amb forma externa semicircular lleugerament ultrapassada. L'interior de la porta *decumana* també es remodelà afegint corredors i voltes de canó que sostindrien pisos superiors.

La porta SE o de mar, coneguda com a *praetoria*, fou la que patí modificacions més substancials derivades de la inclusió del *castellum* dins el recinte fortificat baix-imperial. Concretament l'alineació del brançal est del *castellum* afectà i modificà necessàriament l'accés de vianants meridional de la porta augustal i la torre immediata. Així, en aquest procés aquesta torre meridional augustal fou substituïda per una altra semicilíndrica d'uns 6 metres de diàmetre situada en un punt més avançat del nou mur defensiu, a uns 6 metres de la façana augustea original. El nou recinte també afectà la torre est d'aquest portal ja que aquesta doblà la seva potència exterior en aquest moment, desmuntant, en canvi, tot el parament intern d'*opus quadratum* que ocupava l'*intervallum*. Tots aquests canvis suposen la reforma de la porta per vianants oriental, amb un nou reforç que la fa més petita, i la pèrdua total de la poterna meridional<sup>12</sup>.

---

<sup>12</sup> Veure carta arqueològica de Barcelona, Unitat: muralles romanes de Bàrcino. <http://cartaarqueologica.bcn.cat/736> [data consulta: 7/03/2018]

## 4.2 El Borsí.

Les primeres referències documentals de la finca que actualment correspon al núm. 23 del carrer Avinyó i núm. 2 de la plaça de la Verònica remunten - segons les dades proporcionades per les fonts notarials - a finals del segle XV. Tal i com és freqüent en la configuració parcel·lària del casc antic barceloní, el casal que va arribar al segle XIX es va configurar mitjançant l'agregació de diferents propietats, probablement adquirides per diversos possessors. Gràcies a la informació obtinguda per la consulta dels protocols notarials, portada a terme en l'estudi històric de la present finca<sup>13</sup>, sabem que a finals del segle XV un tal Francesc Benet de Guimerà ja havia agrupat bona part d'aquestes propietats, probablement la seva totalitat. Malauradament la documentació notarial del segle XV no s'ha conservat, de manera que no ha permès en el moment d'elaborar l'estudi històric de la finca conèixer amb detall les característiques de les propietats adquirides en aquell moment i obtenir més dades sobre els seus orígens.

Ja l'any 1810 M<sup>a</sup> Josefa Clariana va deixar la casa en herència al seu fill Francesc de Paula de Sentmenat, qui també la llegarà al seu propi fill, Joaquim M<sup>a</sup> de Sentmenat, tant per via hereditària com a través dels capítols matrimonials signats l'any 1827 amb motiu del seu casament amb M<sup>a</sup> Pilar Despujol. El 21 d'abril de 1849 trobem a Joaquim M<sup>a</sup> de Sentmenat hipotecant la casa dels seus avantpassats.



Quarteró número 7 d'en M. Garriga i Roca (1859).

En quadre vermell les finques anteriors construcció del Borsí. Font: Arxiu Històric de la Ciutat de Barcelona (AHCB).<sup>14</sup>

La presència de la muralla romana en aquesta zona i la manera en què s'havien adaptat a la mateixa, tant el casal dels marquesos de Sentmenat com el propi Palau Reial Menor, va donar lloc a un important litigi judicial per tal de determinar, tant l'ús i la propietat dels elements de la fortificació i dels espais adjacents a la mateixa, com les

<sup>13</sup> CABALLÉ, 2017.

<sup>14</sup> <http://darreramirada.ajuntament.barcelona.cat> [data consulta: 5/02/2018]



servituds que es derivaven de la seva existència. Es tracta d'un clar exemple de l'adaptació física i parcel·lària de les propietats urbanes a la muralla, i de la manca de regulació dels usos que es feien dels seus elements, sovint consolidats per hàbits o costums més que per l'aplicació d'un determinat marc legal. Els propietaris en litigi eren el propi Marqués de Sentmenat, com a propietari de la Casa Meca (on actualment s'hi troba el Borsí), els comtes de Sobradiel com a propietaris del Palau i Manuel de Compte, que ja posseïa la parcel·la corresponent al núm. 4 del carrer Palau, sembla ser que amb anterioritat a l'adquisició del conjunt del Palau l'any 1857.

Malgrat que finalment es va arribar a un conveni entre les parts, sembla que el marquès de Sentmenat va continuar sense portar a terme obres en l'edifici, de manera que vint anys més tard, concretament l'1 de juliol de 1881 el va vendre a la societat *La Propietaria del Bolsín* i el 3 d'agost del mateix any José Pertegás com a gerent va sol·licitar permís a l'Ajuntament de Barcelona per a enderrocar l'edifici i procedir a la seva reedificació.

Així doncs, tindriem que ell Casino Mercantil, va ser construït entre 1881 i 1883 pel mestre d'obres Tiberi Sabater i Carné. Des de 1890 fins a 1936, va actuar com a borsí, tot i que l'entitat perdé importància arran de la fundació el 1915 de la Borsa Oficial de Barcelona.

La història del Casino Mercantil es desenvolupa paral·lela a les sessions de contractació de la borsa que se celebraven al saló gòtic de Llotja. De fet, la liquidació es feia al Casino Mercantil que era una associació que agrupava corredors de canvi, banquers i homes de negocis, i que donà naixença al Borsí de Barcelona, on els socis podien operar per a ells mateixos o per compte d'altre.



Façana principal i sala de contractació del Borsí

El sistema s'enfonsà a l'inici de la Primera Guerra Mundial en la crisi coneguda com la Matança, que comportà el tancament del Borsí. La reobertura del mercat barceloní tingué lloc pel juliol del 1915, ja amb caràcter de borsa oficial, i els antics corredors de canvi passaren a formar el Col·legi d'Agents de Canvi i Borsa. La nova forma no encaixà entre els antics socis del Casino Mercantil, que s'agruparen en l'Associació del Mercat Lliure de Valors, la qual renovà la vida del Borsí, bé que els associats no

podien operar en nom de terceres persones ni superar el nombre de 400. Fins el 1936 foren més importants les transaccions fetes al Borsí que no pas a la borsa oficial. Ambdues institucions van deixar d'operar durant la Guerra Civil Espanyola. L'any 1940, en reprendre's la vida financera, no fou autoritzada la reobertura del Borsí, motiu pel qual l'edifici acollí des d'aquella data l'Escola de Belles Arts i, a partir dels anys seixanta, l'Escola d'Arts Aplicades i Oficis de la Llotja.

En origen la façana de la Plaça de la Verònica disposava d'un basament més alt i més escales però la pujada de la cota de nivell de paviment de la plaça va amagar parcialment l'estructura original restant-li alçada. També es va disposar el tancament metàl·lic al voltant de l'entrada per tal d'evitar actes vandàlics i protegir així la façana. Al desembre de 2009 es va desplomar part d'un dels sostres de l'edifici, on encara s'impartien classes. Aquest esdeveniment va comportar el tancament de l'edifici, tot i que es va estudiar la possibilitat de crear-hi la seu de l'Institut Superior de les Arts<sup>15</sup>.

### 4.3 Intervencions prèvies.

Les millores urbanístiques portades a terme els darrers anys en aquest sector de la ciutat de Barcelona han comportat un augment de les intervencions arqueològiques en la zona les quals han aportat dades importants sobre el desenvolupament històric d'aquest sector barceloní.

El setembre del 1988 arran de l'obertura d'una cala per la instal·lació d'una estació transformadora a la plaça Verònica 4 i gràcies a l'avis del Sr. Alfred Llorer, es feu una breu documentació gràfica de la situació de la cala. Se sap que s'exhumà un mur de cronologia desconeguda que travessava la cala en diagonal.<sup>16</sup>

Entre els anys 2003 i 2004 es va portar a terme una intervenció arqueològica en el decurs de la rehabilitació i condicionament de l'edifici antiga seu del Departament d'Hisenda de l'Ajuntament de Barcelona al carrer Avinyó 15 i Pou Dolç 4. Els treballs inicials van consistir amb el rebaix d'un sondeig per al fossar de l'ascensor a la planta baixa de la finca situada al carrer d'Avinyó 15, a la vegada que es documentava un tram de paret de la muralla romana, que feia uns 3,10 metres d'ample per 4,80 metres d'alçada. Es va continuar amb una intervenció a la planta baixa de la finca del carrer del Pou Dolç núm. 4, la qual va comportar posteriorment el desmuntatge de les estructures modernes i medievals. La col·locació d'una sabata de fonamentació entre la planta baixa de la finca del carrer Avinyó i els soterranis de la finca del carrer del Pou Dolç va motivar una nova fase. La intervenció va continuar amb el rebaix i adequació de certes zones per a facilitar l'accés de les màquines al solar. Per últim es va procedir a l'excavació dels subsòl de l'edifici núm. 4 del carrer Pou Dolç.

Els resultats es van englobar en diverses fases cronològiques:

Així, dins de la fase d'ocupació romana es van documentar les restes de la línia defensiva tardoromana, la zona de l'*intervallum* i les restes d'una domus.

Pel que fa a la línia defensiva es van documentar tres fases d'ocupació:

La darrera fase seria la que corresponia a l'estructura de la torre, mentre que les dues més antigues corresponien a dues fases d'ocupació anteriors a la construcció de la línia defensiva i que es van poder documentar a l'interior del perímetre de la torre.

La primera fase estava representada per les restes detectades d'un pany de muralla elaborada amb carreus de pedra de grans dimensions, que ha perdurat fins a

---

<sup>15</sup><http://invarquit.cultura.gencat.cat/Cerca/Fitxa?index=11209&consulta=MCUyKzQzMDM0NyU=&codi=40305> [data consulta: 5/02/2018]

<sup>16</sup> <http://cartaarqueologica.bcn.cat/964> [data consulta: 5/02/2018]

l'actualitat gràcies a trobar-se reabsorbida en la construcció moderna de la finca. Per les característiques de la construcció en *opus quadratum*, es va identificar com un tram pertanyent a la segona fase d'emmurallament de la ciutat romana, de finals del segle III. D'altra banda, es va localitzar una de les torres de defensa. Les restes, bastides a partir d'un encofrat d'*opus caementicium*, ens mostraven la fonamentació d'una de les torres quadrangulars de la muralla tardoromana.

La segona fase estava representada per una sèrie de nivells de matriu argilosa amb materials ceràmics que ens proporcionaven una datació entorn al segle III. La seva interpretació va resultar difícil, i a manca de més registre s'ha vingut a determinar com a un terraplenament anterior a la construcció de la línia defensiva. La tercera fase era la que corresponia a nivells, que pels materials recuperats es van datar entre els segles I / II dC. Entre els elements que definien aquesta fase cal esmentar la documentació d'una acumulació de pedres que es va identificar com a una darrera filada d'un mur i les restes d'un possible nivell d'ús. Ambdós elements es trobaven alterats per la construcció de la torre romana.

La zona de l'*intervallum*: durant la intervenció es va poder excavar un tram d'aquest, que com ja s'havia documentat en altres punts de la ciutat, tenia una amplada d'uns 7 metres. A banda del nivell d'amortització de la zona, es van poder identificar tres nivells d'ocupació amb característiques funcionals de l'espai diverses, tots amb materials que indicaven una cronologia entre els segles IV i V dC. En aquesta fase d'amortització es van ubicar les caigudes de pintures i l'acumulació de tovots de les parets de la domus. La segona fase documentada era la que aglutinava tots els elements relacionats amb la zona de producció de la domus. Es van localitzar dues estructures, presumiblement de combustió, elaborades amb argila i molt erosionades. El conjunt es va completar amb la localització d'un bloc de pedra de forma quadrangular amb perforació central que es va interpretar com les restes d'algun estri relacionat amb la producció i una "pica" de pedra. Aquesta fase es va datar entre finals del segle III i segle IV. Respecte a la funcionalitat de les estructures industrials es vincularen a algun procés en el que seria necessàries estructures de combustió, i donada la manca d'escòries de qualsevol tipus, es parla d'una zona de cuina o elaboració de pa.

La segona fase de funcionament de l'*intervallum* es va definir amb el nivell de circulació que cobria tant una claveguera com un mur fundacional. Els materials recuperats va donar una cronologia entre la 1<sup>a</sup> meitat del segle II i inicis del segle III. La darrera fase documentada correspon a la dels murs que definien una tercera habitació de la domus i el basament d'una estructura de porxo. Cal esmentar que en aquesta fase es trobava en ple funcionament l'estructura de la claveguera construïda amb *tegula* i que des de l'habitació 2 avança, en direcció a la muralla, possiblement a una canalització general. Els materials recuperats donaven una cronologia entorn al segle I i inicis del segle II.

Per a l'evolució de la domus es va establir com a mínim tres fases a banda dels nivells d'amortització de les estructures. La primera fase que es va documentar era la relacionada amb els nivells d'amortització de la domus, amb diferències entre els nivells d'amortització que corresponien a les habitacions 1 i 2, amb una cronologia entre finals del segle III i IV, i l'habitació 3, amb uns nivells d'amortització datats entre mitjan segle IV i mitjan segle V. La segona fase es va datar a inicis del segle III i correspon a la darrera fase constructiva de la domus. En aquest moment es documenten les tres habitacions. A l'habitació 1 es va ampliar el paviment d'*opus sectile* amb elements de marbre reaprofitats per tal d'allargar el nivell de circulació fins a l'envà. A l'habitació 2 es va trobar un nou paviment de mosaic policrom molt alterat per les reformes de l'edifici modern. A l'habitació 3 no es van detectar reformes de cap tipus. Una segona fase es va datar entre finals del segle I i mitjan segle II. En aquest moments es documenta una línia de façana amb restes d'*opus africanum* i dues

reconstruccions; una elaborada amb *opus vittatum* i una altra amb tapial. A l'interior de la domus es van documentar dos àmbits clarament separats per un mur. Aquest, relacionat amb la segona fase del mur de façana, separava l'habitació 3 d'un àmbit més diàfan format per les habitacions 1 i 2 que en aquests moments no presentaven (o no es va conservar) cap separació física. A l'habitació 1 es va documentar el paviment *d'opus sectile* de línies itàliques complementat amb un paviment de mosaic bicrom en forma d'escaquer, mentre que a l'habitació 2 es conservava el paviment original.

En el procés d'excavació es van poder documentar dos blocs de pedra de mida mitjana i un fragment de columna. Aquests es trobaven emprats com a basament de l'envà, però degut a que no s'adossaven al paviment de mosaic, es va contemplar la possibilitat de que es tractaria d'elements de separació de les dues habitacions. Aquesta, seria una divisió no massissa que presumiblement permetria la circulació, per aquest costat, entre els dos àmbits. Respecte a l'habitació 3, aquesta va canviar substancialment de planta i quedava delimitada entre el mur de façana, del que en aquest moment s'havia fet un recreixement amb la tècnica de tapial. La decoració de l'interior de la domus amb pintures es va ubicar cronològicament en aquest moment. La darrera fase documentada es va datar entorn al segle I dC. En aquest moment, es tractaria d'un edifici delimitat per una façana bastida amb la tècnica d'*opus africanum* juntament amb un parament d'*opus incertum* a la que se li afegiria una estructura porxada que cobriria la zona de l'*intervallum*. D'altra banda, a l'interior, l'habitació 1 i 2 es trobarien unides, o bé separades amb algun element diàfan, com seria la utilització de diferents paviments, doncs a l'habitació 1 es va documentar les restes d'un *opus signinum*, possible paviment d'aquesta fase. En canvi l'habitació 3 es veuria delimitada per un mur i possiblement ocuparia part de l'*intervallum*. Respecte a l'habitació 2, aquesta presenta un paviment d'*opus tessellatum*. Per sota el paviment de l'habitació 1 i de la 3 es van poder dur a terme dos sondejos que van permetre documentar nivells arqueològics datats al segle I, pel que podria ser probable que aquesta domus encara conservés elements estructurals per sota dels nivells de paviment. La segona gran fase cronològica es situava dins de l'època tardoromana entre els segles V-VI, documentada a partir d'estrats de color ataronjat, amb nòduls de calç, carbons i gran quantitat de material ceràmic. En aquests nivells, es van identificar, de forma clara, estructures en forma de retalls reblerts amb un sediment gris molt característic i que es va interpretar com una zona de sitges possiblement vinculades a una zona d'hàbitat.

Per sota d'aquests nivells, va aparèixer un estrat en el qual coincideixen varis factors importants. En primer lloc, es tractava d'un paquet d'argiles de color marró clar que es va documentar en extensió a tota la intervenció i de potència desigual. En segon lloc, era el nivell on els murs riosta de més alçada es sustentaven, el que significa que en aquest nivell, per primera vegada, es va poder alliberar pràcticament tot l'espai de la intervenció d'estructures modernes, obtenint una unificació dels sectors. En tercer lloc, representa una separació gairebé física entre els nivells anteriors, gairebé sense estructures, i les estructures domèstiques romanes. D'altra banda, es van poder identificar bossades reblertes de fragments de paviment *d'opus signinum*, acumulacions de tovots i acumulacions de fragments de pintura mural. La fase 3 s'ubica cronològicament dins del segles IX-XI. Es trobava representada per un paquet cronològicament homogeni, on no es van poder diferenciar seqüències estratigràfiques i el material recuperat (fragments de sitres i ceràmiques espatulades) no guardava diferències. No es van documentar estructures relacionades amb aquests nivells a banda d'un retall afectat per estructures modernes, el qual no aportà informació gaire important. Aquest nivell es va identificar com un possible terraplenament del sector.

La fase 4, dins del segles XIV-XVI, estava representada per les restes d'un pou, d'una possible fonamentació i de dos murs. Degut a que totes aquestes estructures

quedaven molt afectades pels murs riosta, no es va poder donar una interpretació satisfactòria d'aquestes, a excepció de l'estructura del pou que es va vincular a les edificacions que depenien del Palau Reial Menor. Les cronologies d'aquestes estructures es van donar en base a llurs tipus de fàbrica, mentre que els estrats de l'amortització del pou donaven una cronologia del segle XVII.

La darrera fase, dins dels segles XIX-XX corresponia a la fonamentació de l'edifici del carrer del Pou Dolç 4, concretament amb els murs riosta de pedra i morter de calç i les estructures de clavegueram de la finca. Cal fer esment que segons registres notariais, la finca va ser reconstruïda totalment a mitjans del segle XIX sobre les edificacions medievals, de les quals, no es van documentar restes. Respecte al subsòl de l'edifici del carrer d'Avinyó 15, també es va poder documentar restes d'ocupació moderna fruit de remodelacions de l'estructura a mitjans de la dècada del 1960. Aquestes es presenten en forma de repavimentacions i sistemes de clavegueram.<sup>17</sup>

En el decurs de l'any 2005 es va portar a terme una intervenció arqueològica en el solar al del carrer Avinyó, 16- Lleona 12-14. Aquests treballs van permetre la documentació d'una sèrie de fases cronològico-constructives:

Fase I (1ra meitat del segle I dC). Les restes documentades en aquest horitzó, evidenciaren una gran activitat en aquesta part del *suburbium*, iniciada ja des de la mateixa fundació de la ciutat. Tant el nivell de paviment, com l'abocador urbà (anteriorment fossa per l'extracció d'argiles) i el vall de la muralla, es van realitzar en aquest període immediat a la fundació de la ciutat. Tanmateix la seva amortització es va produir de manera diferenciada, vinculada a l'evolució tant de la colònia com del propi *suburbium*. El vall intern i la fossa d'extracció d'argiles van esdevenir dos abocadors urbans, mentre que el vall extern va restar visible al llarg de quasi 100 anys més.

Fase II (2na meitat del segle I dC). D'aquest moment es detecta una primera ocupació en la zona extramurs de la colònia, associada a un possible taller metal·lúrgic. Les restes, tot i que força escasses i arrasades, evidenciaven que, quasi des de la fundació de la ciutat, els límits de la mateixa van excedir les muralles, detectant-se una important activitat en l'entorn immediat. És en aquest moment quan el vall intern desaparegué completament de la zona extramurs, i l'abocador es trobava en ple procés d'amortització.

Fase III (1ra meitat del segle II dC). L'ocupació d'aquest punt de la colònia es consolidà amb la construcció d'un conjunt d'estructures, tant d'habitació com de caràcter agrícola i/o productiu. Unes dades que confirmen la important ocupació de *suburbium* de la colònia al llarg de l'alt imperi.

Fase IV (2na meitat del segle II dC). L'assentament de la fase precedent ha assolit el seu punt màxim de desenvolupament, detectant-se un bon nombre d'estructures d'emmagatzematge i la construcció de noves parets. Aquestes amplien l'àrea d'ocupació i redistribueixen els espais.

Fase V (1ra meitat del segle III dC). A partir d'aquest moment tot el conjunt d'estructures bastides al llarg de l'Alt Imperi s'abandonen definitivament, esborrant-se del paisatge extramurs de la ciutat, i quedant la zona deshabitada.

Fase VI (segles IV dC –XIII). Correspon a un llarg període de temps on l'activitat en aquest punt de la ciutat és completament inexistent, esdevenint una zona completament deshabitada, ocupada possiblement per horts. La pròpia evolució històrica de la ciutat romano-comtal podria ser una de les explicacions per aquest fet.

Fase VII (segles XIV-XV). A partir d'aquest moment l'indret es tornà a ocupar amb la construcció de diverses estructures. Aquestes podrien estar vinculades a diversos

---

<sup>17</sup> [Http://cartaarqueologica.bcn.cat/216](http://cartaarqueologica.bcn.cat/216) [data consulta: 5/02/2018]

immobles i a part d'un possible taller, que a tall d'hipòtesi pensem que estaria associat al tractament de les pells.

Fase VIII (segles XVI-XVII). Un cop abandonat el taller, sembla que al segle XVI no hi ha una gran activitat a al finca. Serà a finals d'aquesta centúria amb la construcció d'un nou edifici, que té lloc un canvi important al solar. Aquesta construcció també provoca l'execució de diversos soterranis i una transformació important a la parcel·la. Fase IX (segle XVIII). Al llarg d'aquest moment sembla que el marques Carles Alemany i de Bellpuig és el propietari de l'immoble, el qual pateix una sèrie de reformes amb la creació i modificació de diverses estances. Fase X (segle XIX). Vers aquesta centúria té lloc una altra de les grans transformacions del solar, amb la construcció d'un edifici, el qual perdurà en peus fins l'inici de la intervenció arqueològica, quan s'enderroca. Aquesta construcció, que aprofita estructures anteriors pels seu bastiment, s'inclou en la gran febre urbanística que patí la ciutat en aquest segle.<sup>18</sup>

L'any 2007 es va portar a terme una nova intervenció en aquest sector de la ciutat. En concret en l'edifici situat al carrer d'Avinyó, 30 / carrer de n'Araí, 10 / plaça de George Orwell, 4-5, degut a la creació d'un nou espai de soterrani dins l'immoble. Tant en la fase de realització de sondejos arqueològics com en la fase d'excavació en extensió quedà palesa l'existència d'una estratigrafia arqueològica que abraçava una seqüència cronològica emmarcada entre els moments fundacionals de la ciutat romana de Barcelona fins a la construcció de l'actual edifici del segle XVIII, amb les seves successives etapes de reformes internes.

Concretament, es documentà en la intervenció, pel que fa a la fase romana, part d'una estructura de fossat probablement vinculat al sistema defensiu de Bàrcino, junt amb els nivells d'amortització d'aquest element. Seguidament, localitzem una fase d'estratigrafia tardoantiga consistent en paquets d'argiles que, fins al moment, no s'han presentat associats a cap element constructiu.

Sembla que la seqüència cronològica no queda represa fins al segle XIII, moment en el qual documentem diverses estructures constructives associades a un espai d'hàbitat que patirà un seguit de reformes, pel que fa a l'organització de l'espai, a finals del segle XIII – segle XIV. La fase baixmedieval de l'emplaçament quedà completada amb un seguit d'estructures com murs, diverses fases de paviments, una fossa sèptica o bé un pou de captació d'aigua, datats en moments més avançats del segle XIV.

Pel que fa a les cronologies modernes, es documentaren diversos elements (murs, paviments, dipòsits) adscrits a les fases dels segles XVI i XVII<sup>19</sup>.

L'any 2011 es va portar a terme una intervenció arqueològica al carrer de la Comtessa de Sobradí, 1 / carrer d'Avinyó, 25. Aquesta va consistir en control de l'obertura d'un sondeig de planta rectangular a la planta baixa de l'edifici amb unes mesures de 2,10 metres de longitud per 1,87 metres d'amplada i una fondària final de 1,80 metres.

En primer lloc s'ha d'assenyalar que el sondeig ja havia estat iniciat amb anterioritat abans de començar els treballs arqueològics. S'havia extret ja el paviment actual i un estrat d'anivellament d'època contemporània, així com un conjunt de canonades també d'època contemporània que travessen el sondeig en direcció nord-sud.

Es van documentar un primer conjunt datades en època baixmedieval (segles XIV-XV), en concret un mur de carreus de pedra amb banquetes de fonamentació i una claveguera. Per sota, a 60 cm per sota del nivell de circulació actual, ja es va documentar directament l'inici de l'estratigrafia d'època romana. Les restes foren identificades com a rebliments del fossat de la muralla, amb nivells molt orgànics fruit

---

<sup>18</sup> [Http://cartaarqueologica.bcn.cat/469](http://cartaarqueologica.bcn.cat/469) [data consulta: 5/02/2018]

<sup>19</sup> <http://cartaarqueologica.bcn.cat/3258> [data consulta: 5/02/2018]

de l'abocament de tota mena de deixalles (detritus) i signes d'haver contingut aigua estancada, característiques similars a les documentades en altres punts de la ciutat<sup>20</sup>.

L'any 2012 es va portar a terme l'obertura d'una rasa destinada a la xarxa elèctrica entre els carrers de Cervantes, Avinyó, n'Arai i la Plaça George Orwell. La rasa realitzada, de 160 metres, comptava amb una amplada aproximada de 80 cm. i una profunditat d'entre 50 i 80 cm. Cal destacar que a l'alçada dels números 2 i 4 del carrer Cervantes es va documentar un tram de la muralla romana, així com les cotes superficials de l'estratigrafia associada al monument. Es tractaria del tram comprès entre les torres 50 i 51. Es va poder documentar, alguns carreus dels dos paraments de la muralla fundacional i una part del seu rebliment en *opus caementicium* amb una amplada total d'1.90 metres. Adossada a aquesta estructura trobem la muralla de finals del segle III dC, amb una amplada de 2.03 m i amb una potència màxima documentada de 80 cm. Pel costat interior del recinte s'hi adossava un estrat de color fosc, amb material tard antic, mentre que en el de la banda exterior es va documentar una claveguera d'època contemporània i un nivell d'enderroc, que cal relacionar probablement, amb les obres d'enderroc a la segona meitat del segle XIX, de l'anomenat Palau Reial Menor i l'obertura del carrer Cervantes.<sup>21</sup>

Finalment cal destacar els treballs arqueològics realitzats al llarg del 2014 a la finca del carrer Avinyó, número 15 dins del projecte de museïtzació de les restes romanes conservades al soterrani de l'edifici. L'actuació va permetre recuperar diversos fragments de pintura mural i algunes dades que cobreixen un ventall de diferents moments històrics. En primer lloc, l'excavació de part de l'estratigrafia conservada apunta a un *intervallum* que en època alt-imperial funcionaria a dos nivells en funció dels canvis de nivell del terreny natural. Posteriorment, quan part de la zona s'ocupa amb una zona industrial, la delimitació del mur de tovot i l'estructura de combustió ha donat una major entitat a la segona. Finalment, la localització del retall amb material medieval permet apuntar una major importància de les restes medievals localitzades.

Una segona intervenció relacionada amb l'esmentat projecte de museïtzació van centrar els treballs en dos nous punts: el control de l'enderroc del mur del segle XIX que tancava l'espai pel seu costat sud i l'excavació del rebaix necessari per situar el dau de formigó de suport de la biga de ferro de la passarel·la del jaciment. A l'interior del mur esmentat es van recuperar diversos elements arquitectònics reaprofitats, dels quals s'ha de remarcar la presència d'un carreu de la muralla baiximperial. Posteriorment es va excavar el sector un cop enretirat l'element de pedra volcànica (identificada com un molí), documentada durant l'excavació dels anys 2003-2004, ja que era l'únic lloc on no s'afectaven estructures i permetia la situació del pilar de la biga amb seguretat, tant per al públic com per a les restes arqueològiques. La zona afectada, va permetre confirmar la presència del terreny natural a la cota on es va donar per finalitzada l'excavació. La presència del molí i del forn proper pot confirmar la hipòtesi d'una activitat relacionada amb un possible obrador de pa en aquest indret de la ciutat que devia perdurar durant un llarg període de temps.<sup>22</sup>

---

<sup>20</sup> <http://cartaarqueologica.bcn.cat/3084> [data consulta: 5/02/2018]

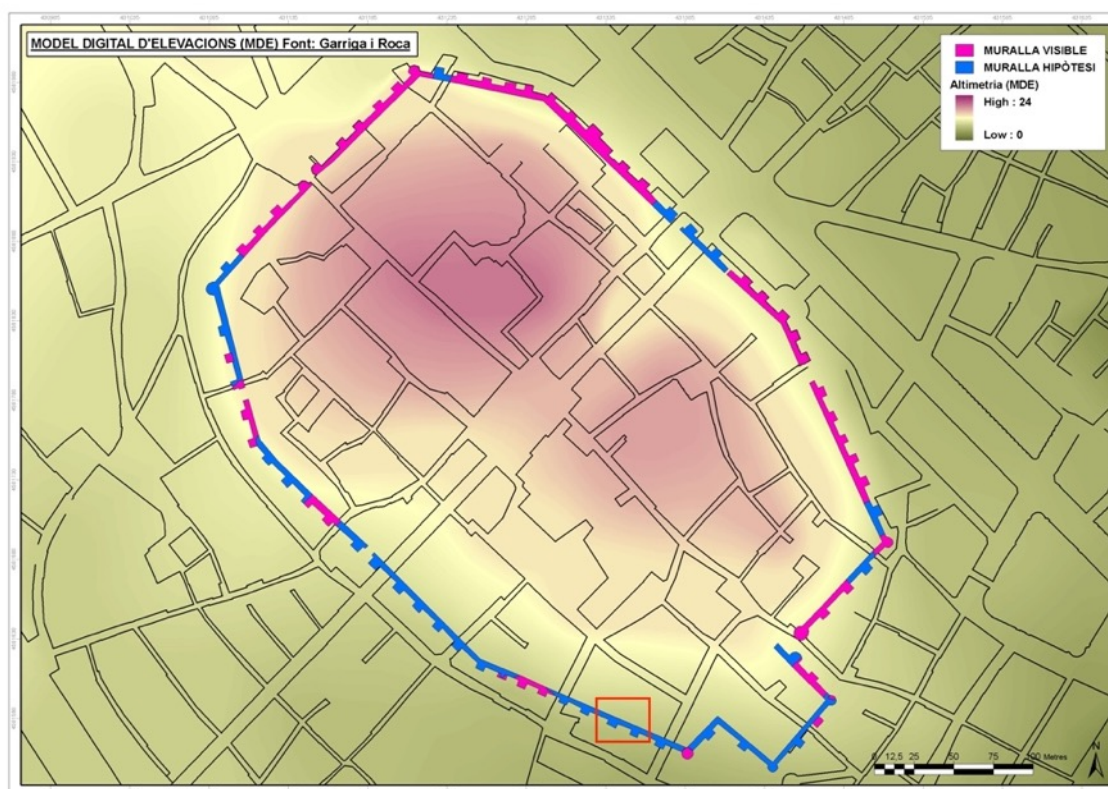
<sup>21</sup> <http://cartaarqueologica.bcn.cat/3502> [data consulta: 5/02/2018]

<sup>22</sup> [Http://cartaarqueologica.bcn.cat/3711](http://cartaarqueologica.bcn.cat/3711) i [Http://cartaarqueologica.bcn.cat/3712](http://cartaarqueologica.bcn.cat/3712) [data consulta: 5/02/2018]

### 4.3.1 Intervencions prèvies sobre la muralla romana.

La zona on s'ha portat a terme la present intervenció es localitza al quadrant sud de la colònia de Bàrcino. El traçat que defineix aquest quadrant meridional amida aproximadament 408 metres i comprèn possiblement unes 24 torres<sup>23</sup>. Cal destacar que es tracta del sector menys documentat de la muralla romana. A diferència En canvi de la zona del carrer Tapineria, Sotstinent Navarro i plaça dels Traginers bona part de la fortificació es troba a la vista en aquest tram del carrer d'Avinyó un part important de la muralla es troba desapareguda, tot i que s'ha pogut reconstruir parcialment gràcies a la documentació gràfica del segle XIX, o la cortina defensiva es troba actualment embeguda en els interiors de les finques fet que dificulta la seva localització documentació.

Així doncs, cal destacar un seguit d'intervencions arqueològiques portades a terme en aquest sector de la colònia de Bàrcino en els darrers anys i que han permès ampliar la documentació vers la muralla romana tant a nivell formal com de localització dl seu traçat.



Plànol de la muralla romana amb els trams coneguts i els hipotètics. (Dibuix: Àlex Moreno. Àtics SL)<sup>24</sup>. En requadre vermell les torres 48 i 49

### Carrer Comtessa de Sobradriel

Una excavació duta a terme l'any 1995 a la finca del carrer Comtessa de Sobradriel 4 va permetre la documentació d'un fragment de la muralla altimperial corresponent a l'angle més meridional del traçat urbà. L'estructura primigènia només es va poder

<sup>23</sup> RAVOTTO, 2017, pàg. 354-355.

<sup>24</sup> Veure MIRÓ, 2017, pàg. 84.



documentar en planta, la cota d'arrasament es va documentar a 7,07 metres snm i tenia una llargària de 2,80 metres. La línia de façana estava delimitada per una filada del parament exterior, construït amb dues tècniques diferenciades: l'extremitat septentrional estava formada per petits carreus disposats en *opus vittatum*; l'extremitat oposada es trobava formada per grans carreus d'*opus quadratum* i el parament tenia el rebliment d'*opus caementicium*. De la muralla baiximperial es va documentar també un tram de la cortina i la torre 46 de planta circular<sup>25</sup>.

### **Carrer Cervantes**

Un petit tram del recinte altimperial es va documentar en el decurs d'un control arqueològic d'una rasa per a serveis que recorria al llarg del carrer Cervantes. Es va documentar un tram de 1,88 metres d'amplada, 0,40 metres de longitud i 0,35 metres de potència - cota superior 7,82 i inferior 7,52 metres snm -. En el reduït espai de la rasa es van documentar dues filades de carreus del parament interior, el rebliment d'*opus caementicium* i unes pedres que constituïen la línia de façana exterior que, a causa de la presència de la muralla baiximperial que se li adossava, es va documentar només en planta<sup>26</sup>.

### **Carrer Avinyó 17-19**

En aquest immoble del carrer Avinyó 19 es van efectuar diverses actuacions amb l'objectiu de rehabilitar, restaurar i documentar part del pany de la muralla romana baiximperial. En un primer moment es va procedir a la neteja i descobriment del llenç, d'uns 8,48 metres de longitud, delimitat per les torres 52 i 53. Aquesta zona coincidia amb el restaurant Gallo Kiriko i amb la seu de l'Associació Excursionista d'Etnologia i Folklore (A.E.E.F.).

En una segona intervenció es va posar al descobert una part del parament de la muralla augustal. Sembla ser que a través d'una obertura practicada d'antic (sense precisió cronològica) amb l'extracció de diversos carreus del parament, es podia accedir a una petita saleta creada dins l'espai que corresponia al farciment de la muralla baiximperial i de la fundacional. En un altre moment de les obres es va poder reobrir un corredor antic d'uns 8,33 metres de longitud per 1,40 metres d'ample i 1,95 metres d'alt. Aquest corredor es situava entre la façana fundacional i el parament de grans carreus, vistos per la part interna, de la defensa baiximperial<sup>27</sup>.

### **Avinyó 15**

En una intervenció portada a terme a la finca del carrer Avinyó 15 es va documentar un tram de la muralla baiximperial d'uns 3,10 metres de llargària i 4,80 metres d'alçada i juntament amb part de la fonamentació d'*opus caementicium* d'una de les torres de la de la fortificació<sup>28</sup>.

### **Baixada Sant Miquel**

La intervenció arqueològica realitzada als carrers Avinyó i Lleona, consistent en el seguiment de l'obertura d'una rasa per a documentar la possible presència de restes arqueològiques, va concloure amb resultats positius. La rasa realitzada feia 90 metres de llarg, amb una amplada aproximada de 40 cm i una profunditat de 80 cm. El control de les obres va permetre documentar, entre els núm. 1 i 3 de la Baixada de

---

<sup>25</sup> <http://cartaarqueologica.bcn.cat/566> [data consulta: 7/03/2018]

<sup>26</sup> RAVOTTO, 2017, pàg. 109 i 110.

<sup>27</sup> <http://cartaarqueologica.bcn.cat/908> [data consulta: 7/03/2018]

<sup>28</sup> VILARDELL, 2006, Inèdita.

Sant Miquel, un tram del llenç de la muralla romana d'època baiximperial. Es tracta d'un tram on es podia observar amb claredat una sèrie de carreus de mides similars (50 x 40 cm), quadrangulars, ben escairats i de característiques similars. Amb una tècnica constructiva diferent, l'*opus caementicium*, es construí el massís interior de l'estructura.

Aquest tram de muralla es trobava fragmentat a la banda est de la rasa pel pas d'una tubular per a canalitzar un servei d'electricitat, la qual cosa va permetre al personal de l'obra fer passar per aquest espai la futura tubular projectada per a aquesta intervenció<sup>29</sup>.

---

<sup>29</sup> ESQUÉ, 2007, Inèdita.

## 5 MOTIVACIONS I OBJECTIU DE LA INTERVENCIÓ.

Dins el projecte de rehabilitació integral de l'edifici de l'Antic Borsí, localitzat a la plaça de la Verònica, 2 / carrer d'Avinyó, 23, s'ha proposat un pla de cales per a la diagnosi estructural de l'edifici, així com de diversos sondejos arqueològics informatius. El projecte d'intervenció arqueològica que es presenta correspon, únicament, a l'execució d'aquestes cales/sondejos, tant al subsòl com a l'estructura de l'edifici.

És previst realitzar tres tipus diferents de cales: al subsòl pels fonaments, parietals, i arqueològiques. Amb tot, és possible que durant l'execució de les cales i en funció dels resultats que es vagin obtenint, es determini modificar i/o ampliar la quantitat i ubicació de les mateixes.

- **Cales fonaments (K1 a K13).** Previsió de 13 cales. Orientades a determinar les característiques de la fonamentació existent mitjançant cales. En aquest cas es buscaran zones en les que no s'hagin de malmetre paviments originals, i en el cas que sigui necessari, es caracteritzaran prèviament, es desmuntaran i es reposaran un cop acabada la cala. Es realitzaran dues a la planta soterrani, i onze a la planta baixa.

Aquestes cales tindran unes dimensions d'1.20x1.20 metres, i una profunditat corresponent a la cota d'afectació o fins a trobar l'inici de les fonamentacions de l'edifici. L'ideal seria arribar a l'estrat geològic sempre que això no suposi un problema per a l'estabilitat de l'edifici.

- **Cales parietals (AA1 i AA2).** La finca d'Avinyó 23 es troba adossada al que fou el límit exterior del traçat de la muralla romana baiximperial de Barcelona. Tot i que en aquest sector s'ha documentat la desaparició física de diversos trams de l'antiga fortificació al moment dels enderrocs i reparcel·lació de l'antic Palau Reial Menor a mitjan segle XIX, la fossilització parcel·laria amb formes similars a un pany de muralla i dues torres (48 i 49) fa convenient que es duguin a terme diferents tasques arqueològiques prospectives per tal de localitzar possibles restes tant en alçat com al subsòl.

Les darreres propostes de restitució del traçat de l'antiga muralla coincideixen a situar part dels dos laterals de la torre 49 i un de la 50 en límits parcel·laris de la finca, mentre el pany de muralla semblaria parcial o totalment enderrocat. Les cales de repicat i de sondeig arqueològic se situaran en els punts que permetin comprovar l'existència o no d'aquestes restes, així com validar la proposta de traçat.

- ✓ **Torre 48:** Segons el traçat hipotètic de la muralla, la torre 49 no es correspondria exactament al queixal que marca el parcel·lari. En qualsevol cas, a nivell parietal s'aconsella el repicat complet dels laterals i un mostreig de la paret frontal que podria no ser front de la torre, però sí indicar-ne el replè. Es desconeix si a la finca veïna de Palau 4, l'interior de la torre és total o parcialment massís. Els repicats hauran de produir-se a la planta baixa. En cas de resultats positius caldria estendre'ls a les plantes superiors.

- ✓ **Torre 49:** Seguir els mateixos plantejaments i criteris que a la torre 49, tenint en compte, però que en aquest cas només es pot actuar sobre un possible lateral i el frontal teòricament enretirat.
- ✓ **Pany de muralla:** En contra del que podria semblar a nivell d'anàlisi visual de la planta, el mur de tancament del cos construït fins a nivell d'entresòl entre l'espai de les dues torres no es correspon al front de la muralla. Al seu darrera hi ha un pati de la finca veïna de Palau 4. L'alineació tampoc és la del traçat hipotètic i per tant tot sembla indicar que, en alçat, la muralla va desaparèixer. Això no obstant i com que no se sap el gruix d'aquest mur, es proposa el seu repicat per veure si es pot observar algun element que indiqui l'antic reblert de la muralla.
- **Cales arqueològiques (KA1 i KA2).** Previsió: de l'obertura de 2 cales. 1 a la planta soterrani i 1 a la planta baixa. Aquests sondejos hauran de tenir les dimensions suficients per poder excavar adientment. Aquestes cales tindran unes dimensions de 3x3metres i una profunditat fins assolir cotes de nivell geològic de manera que s'esgotarà l'estratigrafia existent.
- **Cales d'ornamentació.** Un dels objectius principals també d'aquesta intervenció, és la documentació de l'estat general dels elements decoratius, tant a nivell de pintures parietals, al sostre, com als diferents elements constructius, l'escala, columnes, paviments. Etc. Es durà a terme la proposta ja lliurada amb anterioritat.

El fet que la zona afectada es trobi situada en un indret d'interès arqueològic i alt valor històric ha donat peu a què es considerés necessari un control arqueològic preventiu en vistes a la possible aparició de restes i estructures, seguint el procediment establert per la llei 9/1993, de 30 de setembre, del patrimoni cultural català, i el Decret 78/2002, de 5 de març de 2002, del Reglament de protecció del patrimoni arqueològic i paleontològic.

Així doncs, d'una manera resumida, podem dir que el lloc que ens ocupa té interès històric i arqueològic ja que:

1. El lloc de la intervenció és a l'exterior del recinte de la ciutat romana de *Bàrcino*, però hi ha traces de la muralla a les seves parets. Així mateix, es podrien localitzar restes d'edificacions suburbials.
2. L'edifici s'adossa al circuit de l'antiga muralla romana i embolcalla parcialment les torres números 48 i 49.
3. Es troba pròxim a la intervenció portada a terme al Carrer de la Comtessa de Sobradí, 1 on es van documentar estratigrafia de cronologia romana interpretada com a restes del rebliments del fossat defensiu, ja que presenten unes característiques similars a les documentades a altres punts de la ciutat.

4. En la finca del carrer Avinyó 30 / carrer de n'Arai, 10 / plaça de George Orwell, 4-5, situada just al davant del Borsí on es porta a terme la present intervenció, arqueològica es van documentar restes arqueològiques que abraçaven una seqüència cronològica emmarcada entre els moments fundacionals de la ciutat romana de Barcelona fins a la construcció de l'actual edifici del segle XVIII. Destacant la presència de part del fossat probablement vinculat al sistema defensiu de Bàrcino, junt amb els nivells d'amortització d'aquest element.
5. En el traçat del Carrer de Cervantes / Carrer d'Avinyó en el decurs de l'obertura d'una rasa destinada a la millora de la xarxa elèctrica es van documentar a l'alçada del dels números 2 i 4 del carrer Cervantes un tram de la muralla romana (entre les torres 50 i 51), així com les cotes superficials de l'estratigrafia associada al monument. Es va poder documentar, alguns carreus dels dos paraments de la muralla fundacional i una part del seu rebliment en *opus caementicium* i adossada a aquesta estructura es va trobar la muralla de finals del segle III dC.
6. És a l'interior del recinte medieval de Barcelona.
7. Arran de l'obertura d'una cala per la instal·lació d'una estació transformadora a la plaça Verònica i gràcies a l'avís del Sr. Alfred Llorer, es feu una breu documentació gràfica de la situació de la cala. Se sap que s'exhumà un mur de cronologia desconeguda que travessava la cala en diagonal.
8. Aquest sector és sotmès a remodelació durant el segle XIX amb la construcció de l'edifici actual del Borsí
9. Edifici inclòs al Catàleg del Patrimoni Arquitectònic, Històrico-Artístic de la Ciutat de Barcelona del 1979: A, I, Muralla Romana; B, II (fitxa núm.: 51); C, VI, tipus IV, Sector Muralles Romanes.
10. Edifici inclòs al *Pla especial de protecció del patrimoni Arquitectònic i Catàleg del Districte 1 – Sector Central*, Nivell B, Element 74-23 (Identificador 166). També forma part del Conjunt del Carrer de la Comtessa de Sobradriel (urbanització Palau Reial Menor), Nivell C, Element 74, Identificador 438.
11. Antic Borsí. Edifici de planta baixa i tres pisos. L'autor, el mestre d'obres Tiberi Sabater i Carner, recorre a un historicisme monumental d'interiors luxosos, entre els quals comptà amb un gran vestíbul decorat mitjançant columnes de marbres policroms. Menys sofisticades i riques són les peces secundàries de les parts posteriors. A l'exterior, oberta a la plaça Verònica, hi ha una façana de modestes dimensions, amb elements clàssics a gran escala i que recorren a fortes horitzontals per neutralitzar-ne l'estretesa. La façana al carrer Avinyó reproduïx en els seus dos extrems la composició de la façana principal, tot variant la disposició de les obertures, i s'orna amb escuts de les borses d'Europa. La principal té, als intercolumnis, escultures que representen la Indústria i el Comerç, obres de Joan Roig i Rossend Nobas, respectivament.
12. Conjunt del Carrer de la Comtessa de Sobradriel. Es tracta d'una zona de renovació urbanística i d'edificació, realitzada en dues operacions independents, però molt pròximes cronològicament. La primera significà l'obertura del carrer i de la placeta Milans, i la segona proposà l'enderrocament

del Palau Menor i el posterior aprofitament del solar resultant. Malgrat que significà una renovació total del teixit i del traçat urbà, quedaren uns petits fragments -carreró que surt al carrer Ataülf i entorn de la plaça Verònica- i alguns carrers de traçat preexistent -Sota Muralla, Ecce Homo- que responen a les restes de l'antiga divisió de la propietat del sòl.

Les característiques més rellevants del conjunt són el predomini absolut del traçat en línia recta i dels edificis residencials, que es poden classificar segons si són cases de veïns amb referències al palau urbà o cases de lloguer típiques.

Tots aquests motius creiem que justifiquen per sí sols la importància de dur a terme els citats treballs arqueològics a la zona per tal de localitzar i documentar les possibles restes patrimonials que poguessin veure's afectades per l'actuació urbanística, procurant obtenir la màxima informació possible d'aquesta zona que ens permeti complementar els estudis realitzats fins el moment.

## 6 METODOLOGIA.

Els treballs d'obertura del sòl s'han portat a terme amb l'actuació de martells pneumàtics per tal d'enretirar preparacions i paviments de la finca existents. Un cop localitzades les restes arqueològiques l'arqueòloga ha passat a realitzar els treballs pertinents. L'excavació dels estrats arqueològics associats a les estructures documentades s'ha realitzat de manera sistemàtica per l'arqueòloga fins arribar a les diverses cotes marcades per la direcció de l'obra.

Un cop realitzades les cales i obtinguda la informació pertinent les restes arqueològiques documentades foren protegides amb geotèxtil i posteriorment les cales reomplertes amb la mateixa terra extreta en el decurs dels treballs.

Pel que respecte als treballs de repicat i documentació de la muralla baiximperial de la colònia de Bàrcino aquests s'han portat a terme per un equip format per un operari especialitzat, el suport tècnic d'una restauradora i la supervisió arqueològica de la directora de la intervenció.

Aquestes tasques s'han portat a terme de manera manual mitjançant maceta i escarpa per tal de no malmetre les restes i en alguns punts molt concrets s'ha treballat amb martell elèctric amb pala plana per extreure algunes restes més consistents de la superfície dels murs.



Treballs d'extracció de les capes més recents que cobreixen el pany de muralla baiximperial

Aquests treballs han permès documentar les diverses capes que cobreixen el parament de la cortina defensiva vinculats amb les distintes fases cronològiques de l'edifici on actualment s'ubica l'Antic Borsí i així poder determinar la seqüència evolutiva de les mateixes.

Un cop extrets i documentats els elements més recents s'ha intervingut directament sobre la muralla, és a dir, s'han delimitat els carreus de *l'opus quadratum* i s'han documentat els diversos encaixos localitzats en diversos carreus així com qualsevol altre element relacionat amb la construcció romana. Cal recordar que ens trobem davant d'una fase de delimitació i documentació de la muralla, en cap cas de restauració, aquestes tasques s'hauran de portar a terme en el futur un cop acabada tota la intervenció.



Treballs de delimitació i neteja dels carreus de la muralla

La metodologia emprada, sistemàtica i adequada s'inspira en el mètode de registre utilitzat per E. C. Harris i per A. Carandini<sup>30</sup>.

El mètode de registre estratigràfic s'ha fonamentat en l'ús d'un registre codificat (Unitats Estratigràfiques) de tradició anglosaxona, en dibuixar les plantes parcials on s'acoten tots els nivells físics extrets i en la fotografia de les UE. Per tal d'homogeneïtzar els registres de les diverses intervencions arqueològiques s'utilitza un sistema de base de dades interrelacionades basat en el programa Access de Microsoft, on s'inclou a cada fitxa els respectius apartats de descripció, documentació i relacions estratigràfiques.

Paral·lelament a aquesta tasca es va configurar la documentació planimètrica general (escala 1:20), topogràfica i fotogràfica del jaciment.

El material arqueològic recuperat es va codificar segons els següents criteris, 090 (número de la intervenció arqueològica) - 17 (any del permís) – núm. de UE (Unitat Estratigràfica) – núm. d'inventari (número de diferenciació de les peces més significatives).

Les cotes han estat establertes en metres sobre el nivell del mar (m snm).

---

<sup>30</sup> HARRIS, 1991 i CARANDINI, 1997.



## 7 DESCRIPCIÓ DELS TREBALLS REALITZATS

### 7.1 Cales de fonamentació

#### Cala K1 [fotografies 1 a 6]

La Cala K1 s'ha portat a terme en la zona del soterrani de l'Antic Borsí. Aquest espai es troba format per dues estances, en concret la K1 s'ha obert en la sala situada més a l'oest just al peu d'una escala que dona accés a un altell.

El rebaix en concret s'ha realitzat en la cantonada d'unió entre el mur de façana de l'Antic Borsí al carrer d'Avinyó, UE107, i el mur mitger que separa les dues estances localitzades en aquest àmbit, UE108. La cala té unes dimensions 1,20 x 1 metre i una profunditat de 1,30 metres. (Veure plànols 12 i 14)

Els rebaixos d'aquesta cala ens han permès bàsicament documentar restes relacionades amb la construcció dels murs de l'Antic Borsí. Així doncs tindriem que el paviment actual de les dues estances que conformen soterrani del Borsí es troba actualment format per una llosa de formigó d'uns 22 cm de potència, la UE100, i la cota de circulació es localitza a 3 metres snm.

Cal esmentar que en aquest sector del soterrani únicament s'han trobat restes del paviment original de finals del segle XIX en la zona més propera a l'escala que dona accés al soterrani i ocupada per una petita galeria. Es tracta d'un paviment de maons de 15x30 cm disposats en forma d'espiga. Aquesta zona no s'ha vist afectada pels treballs de rebaix relacionats amb la documentació dels fonaments de manera que no s'ha excavat.

L'aixecament de la llosa de formigó en el zona acotada per la cala K1 ha deixat al descobert un nivell de runa d'uns 15 cm de potència màxima. Aquest es troba format per un sediment de color marró clar i textura sorrenca i solta amb presència de material constructiu (maons, pedres i restes de morter de calç blanca), la UE101. Es tracta d'un anivellament usat per la preparació del sòl per a la construcció del paviment que no s'ha conservat relacionat amb la fase constructiva del Borsí de finals del segle XIX.



L'aixecament d'aquest estrat ens ha permès la localització d'un paquet d'argiles de color vermell i molt compactes d'origen quaternari (terreny natural), UE106. Aquest tindria la seva cota inicial a 2,65 metres snm. Aquestes argiles es troben retallades per les rases de fonamentació dels murs esmentats anteriorment - UE102 i UE104 respectivament - d'uns 10 cm d'amplada màxima.

Aquest rebaix ens ha permès documentar les característiques constructives de les fonamentacions dels murs que conformen la façana i el mur mitger - UE107 i UE108 -. Els murs es troben construïts amb pedres de mitjaneres i petites dimensions lligades amb morter de calç i foren aixecats mitjançant la tècnica constructiva de l'encofrat perdut.

Per tal de poder comprovar si aquestes fonamentacions continuaven baixant més del metre excavat de cala es va optar per realitzar una petita rasa a tocar el mur de

façana. Aquests treballs han permès verificar que els fonaments del mur UE107 continuava baixant i per tant no s'ha pogut determinar la seva cota final. Només podem afirmar que tenen una potència de com a mínim 1.30 metres. Del mur UE108 sí que s'ha documentat la seva cota final a 1.70 metres snm

### Cala K2 [fotografies 7 a 13]

La Cala K2 s'ha obert en el mateix àmbit del soterrani que la K1, però en l'estança situada en la zona est. El rebaix s'ha portat a terme en la cantonada entre el mur mitger amb la finca veïna d'Avinyó 25, UE114, i el mur de tancament soterrani pel cantó nord, UE111. La cala té unes dimensions 1,20 x 1,20 metres i una profunditat de 1,30 metres. (Veure plànols 12 i 14)

Com en el cas anterior, la zona on s'ha realitzat el rebaix de la K2 es troba pavimentada amb una llosa de formigó d'uns 22/25 cm de potència, la UE100. El seu aixecament ens ha permès documentar també l'estrat d'anivellament UE101, que en aquest cas té una potència que oscil·la entre els 10 i el 20 cm (cota superior 2.80 metres snm).

Per sota d'aquests nivells de finals del segle XIX i XX es localitzen també les argiles quaternàries UE106. La cota superior de l'estrat es localitza 2,67 metres snm i fa una lleugera pendent cap al carrer Avinyó resseguint doncs el relleu marcat pel Mont Tàber.

Afectant les argiles UE106, en la meitat sud de la cala, s'han documentat les restes molt parcials d'un retall, es tracta de la UE116. Amida 20 cm d'amplada i té una longitud de 0,80 metres amb una potència d'entre 10 i 15 cm - cota superior 2.63 metres snm-. Aquest retall es troba amortitzat per un estrat format per graves soltes de color marró amb presència de material ceràmic datat a finals del s. XIII (ceràmica del tipus verd i manganès, pisa arcaica, *grafitta* arcaica i diverses vidriades), la UE115. Amb les dades tant minses de les que disposem no hem pogut doncs establir la funcionalitat de l'estructura negativa en qüestió i únicament la podem acotar-la a un context cronològic baixmedieval.



Tant les argiles UE106 com el rebliment del retall UE116 es troben afectades per la construcció dels murs que conformen el soterrani de l'Antic Borsí. En aquest cas els fonaments dels murs presenten les mateixes característiques constructives que les estructures muràries localitzades a la K1. Es troben construïdes amb pedres de mitjanes dimensions, algunes d'elles reaprofitades d'estructures anteriors, i morter de calç blanca.

La rasa de fonamentació associada al mur UE114 (UE112) tot just té una amplada d'uns 10 cm de manera que el mur fou construït amb la tècnica de l'encofrat perdut. Per altra banda, el mur UE111, presenta rasa de fonamentació de majors dimensions d'uns 30 cm d'amplada de manera que permetria la seva construcció aixecant el mur des de la seva cota de fonamentació. La rasa UE109 presenta diversos nivells de rebliment: la UE110 format per terra solta de color marró amb restes de material constructiu (maons, pedres i morter de calç) amb una potència d'uns 0.40 metres - cota superior 2,70 metres snm-; la UE117 que es tracte d'un nivell d'argiles vermelles bastant soltes d'uns 0.20 metres de potència (cota superior 2,30 metres snm) i

finalment la UE118 formada per un estrat llimós de color gris fosc amb abundants restes de carbons - cota superior 2,10 metres snm -.

L'excavació d'aquesta rasa de fonamentació ens ha permès arribar a la cota final del fonament del mur UE111. Aquest es troba construït sobre el tortorà UE138 (en aquest cas es documenta crosta calcària) a una cota de 1,70 metres snm i per tant el fonament té una potència de 1,30 metres.

A banda dels murs esmentats anteriorment l'obertura de la laca K2 ha permès localitzar la rasa de fonamentació del pilar més pròxim a la zona intervinguda, es tracta de la UE119. Aquesta estructura negativa es troba reblerta amb sorres i graves juntament amb restes de material constructiu i el localitza a una cota de 2,65 metres snm, la UE120.

### Cala K3 [fotografies 14 a 20]

La Cala K3 s'ha portat a terme a la sala que dona accés a la finca. Es tracta de l'entrada a l'Antic Borsí des de la plaça de la Verònica i situada a la planta baixa de l'edifici. El rebaix en concret s'ha realitzat en la cantonada sud-oest de l'estança amb l'objectiu de documentar el mur de la façana principal de l'Antic Borsí, UE167, situada a la plaça de la Verònica i la façana lateral de l'edifici que dona al carrer d'Avinyó, la UE165. La cala té unes dimensions de 1,50 x 0,85 i una profunditat de 1,50 metres. (Veure plànols 13 i 15)



Cal destacar que el paviment actual de l'esmentada sala forma part dels elements constructius relacionats amb l'Antic Borsí. Es tracta d'un paviment format per rajoles de marbre blanc de 30x30x2 cm, la UE159 cm i preparació de morter de calç blanca d'uns 6/8 cm de gruix, UE160. La cota de circulació es documenta a 7,33 metres snm. Degut a la rellevància del paviment en qüestió l'aixecament de les rajoles s'ha realitzat sota la supervisió de l'equip de restauració per tal

de recuperar-les amb la major cura possible alhora que cada una de les rajoles ha estat numerada per tal de poder ser reubicada al seu lloc posteriorment.

Per sota de la preparació del paviment s'ha documentat un nivell de runa format per un sediment de color marró claret amb presència de material constructiu (pedres, maons i morter de calç blanca) d'uns 0,44 metres de potència - cota superior 7,24 metres snm, és la UE161. Aquest estrat cobreix una biga de ferro possiblement col·locada per reforçar la zona del terra on recolze la porta de fusta de l'entrada degut al seu gran volum i pes.

La seva exhumació ens ha permès la documentació de l'estrat UE162. Format per un sediment de color marró fosc amb textura sorrenca i solta. Aquest té una potència d'1 metre - cota superior 6,80 metres snm -. El material recuperat de la seva excavació és abundant i de cronologies molt diverses des del segle XIV fins el segle XIX (verd i manganesos, importacions siries, reflexos metàl·lics juntament amb ceràmica blava catalana i ceràmiques vidrades) fet que ens fa determinar que es tracta d'una aportació de terres recent.

Finalment en les cotes inferiors de la cala a un 1,50 metres de profunditat - a partir dels 6 metres snm - es va localitzar un nivell d'argiles vermelles, la UE163. En aquest cas fou excavada molt parcialment i no s'han recuperat restes de material ceràmic.



L'obertura de la Cala K3 ens ha permès documentar part de la fonamentació dels murs UE165 i UE167, un tram d'uns 1,50 metres però no la seva totalitat ja que amb l'obertura de la cala no s'ha pogut establir la cota final de les estructures. En el cas de la fonamentació del mur UE165 s'ha pogut observar que presenta una petita banquetta de fonamentació que sobresurt uns 10 cm respecte el mur. Des del punt de vista constructiu ambdós murs presenten les mateixes característiques constructives que les estructures muràries documentats en la zona el soterrani, és a dir, es troben construïdes amb pedres de mitjanes i grans dimensions lligades amb morter de calç blanca.

En aquest cas, però, no es documenta les rases de fonamentació i els estrats localitzats en el decurs del rebaix UE161, UE162 i UE163 es lliuren de tal manera als murs. Això ens permet determinar que es tracten d'aportacions de terres realitzades un cop aixecats els murs que configuren l'Antic Borsí essent aquestes usades per tornar a reomplir la gran excavació feta per construir murs tan potets com aquests i alhora que es puja la cota de circulació de l'interior de l'edifici de finals del segle XIX.

#### Cala K4 [fotografies 21 a 28]

La Cala K4 s'ha portat a terme en una zona de semisoterrani situada en el sector occidental de l'actual finca. Es tracta d'un àmbit situat a 1,40 metres per sota del nivell de circulació de la resta d'estances que configuren la planta baixa de l'Antic Borsí. La parcel·la actual és el resultat de la unió de dues propietats. És possible que aquesta manca de coincidència en les cotes de circulació pugui atribuir-se a aquesta circumstància. L'estança en qüestió presenta planta rectangular i es troba definida per la presència de pilastres i pilars.

El rebaix en concret s'ha realitzat a tocar del pilar més sud-oriental, UE145, gairebé limitant amb la finca veïna d'Avinyó 25. La cala té unes dimensions de 1x1 metres i una profunditat de 2 metres. (Veure plànols 8, 13 i 15)

El paviment actual de tot aquest sector semisoterrat es troba construït amb rajoles hidràuliques de color groc les quals amiden 25x25x2 cm i estan lligades amb morter de calç, UE140. El paviment en qüestió presenta una preparació de graves compactades d'uns 10 cm, la UE141. La cota de circulació es documenta a 5,90 metres snm. Tot i que inicialment s'han volgut recuperar totes les rajoles d'aquest paviment, volem destacar que la seva extracció ha resultat difícil i aquestes han resultat força malmeses de manera que s'ha optat per no reposar-les un cop finalitzada la cala.

Tindriem que per sota del paviment en aquesta zona afectada per l'obertura de la Cala K4 s'ha documentat un nivell de runa, la UE142. Es tracta d'un estrat format per terres de color marró fosc i soltes amb presència de material constructiu (maons, pedres i morter de calç blanca) d'1 metres de potència - cota superior 5,75 metres snm -. Aquest nivell cobria la banquetta de fonamentació del pilar formada per una primera

filada de maons i la resta ja construït amb pedres irregulars de mitjanes i petites dimensions i morter de calç blanca.



La seva excavació ens ha deixat al descobert les restes molt parcials i malmeses d'un muret que per les característiques que presenta podria tractar-se de les restes d'un dipòsit, és la UE208. Aquesta estructura es troba feta amb pedres, maons i morter de calç blanca. El mur en qüestió té una amplada d'uns 0,30 metres i el tram més ben conservat una potència de 0,80 metres - cota superior 4.60 metres snm -. El fet que aquest es trobi amortitzat per un important

nivell de runa ens fa pensar que es tracta d'una estructura relacionada amb la finca del segle XIX situada en aquesta zona abans de la construcció de l'Antic Borsí.

Tant el pilar UE145 com l'estructura UE208 afecten un estrat argil-lossorrenc de color gris, solt i amb presència de carbons el qual té una potència d'un 0,90 metres - cota superior 4,75 metres snm -, la UE143. La seva excavació ens ha permès la documentació de material ceràmic (àmfors africanes i orientals, ceràmica romana comuna, africana de cuina, TS africana D) que el situarien en un marc cronològic del segle V.

Finalment a la cota final de la cala, és a dir, a 2 metres de profunditat - cota superior 3.85 metres snm -, s'ha localitzat un nivell argiles de color marró força compactes i amb presència d'algun carbó, UE206. En aquest cas al trobar-se a la cota final de la Cala K4 no s'han excavat de manera que no s'ha pogut acabar de determinar la seva cronologia.

Així doncs, amb el rebaix realitzat s'ha pogut documentar les característiques constructives del pilar objecte d'estudi UE145. La cara vista d'aquesta estructura es troba construïda amb maons i morter de calç blanca i la fonamentació amb pedres de petites dimensions lligades amb morter de calç blanca. En aquest cas tampoc s'ha pogut documentar la cota final de l'estructura, només podem afirmar que té una potència de més de 2 metres i que la cota de final de la cala es troba a 3,80 metres snm.

#### Cala K5 [fotografies 29 a 36]

L'obertura de la Cala K5 també s'ha portat a terme en la zona de semisoterrani esmentada anteriorment. En aquest cas el rebaix s'ha realitzat en l'àmbit del corredor a tocar del mur mitger entre aquest espai i la sala principal de la planta baixa, és la UE179. En aquest mur es documenta una seqüència d'elements relacionats amb l'evolució ornamental de l'Antic Borsí amb la presència d'uns arrambadors i panells de fusta localitzats en la part baixa del mur juntament amb un conjunt pictòric anterior. En ambdós casos aquests elements s'han de relacionar amb una fase constructiva de l'edifici acatada en la primera meitat del segle XX. Aquesta cala té unes dimensions 1,50 x 0,75 metres i una profunditat de 2 metres. (Veure plànols 8, 13 i 15)

En aquest sector del corredor també s'ha documentat el paviment format per rajoles hidràuliques UE140 amb cota de circulació 5,90 metres snm juntament amb la seva preparació de graves compactades UE141 d'uns 10 cm de potència. El paviment en

qüestió és coetani als panells de fusta i per tant, primera meitat del segle XX, de manera que la seva construcció, possiblement a variacions de cota de circulació, va comportar l'eliminació dels paviments de les fases més antigues de l'Antic Borsí.

L'aixecament del paviment hidràulic ens ha deixat al descobert un nivell de runa d'uns 0,30 metres de potència - cota superior 5,80 metres snm - format per un sediment sorrenc i solt de tonalitat marronosa, la UE177. Aquest presenta abundants restes de material constructiu (pedres, maons, morter de calç...), així com les restes d'una pedra de molí. Aquest estrat cobreix la banqueta de fonamentació del mur UE179 la qual sobresurt uns 0,20 metres del pla del mur i es documenta a una cota de 5,50 metres snm.

La seva excavació ens ha permès documentar l'estrat UE180. Es tracta d'un sediment de textura argil·lossorrenca, de color marró fosc i amb presència d'algunes pedres i material constructius (algun maó i morter de calç) amb una potència de 0,90 metres - cota superior 5,50 metres snm -. El material ceràmic recuperat de la seva excavació és abundant i de cronologies molt diverses des d'època romana fins al segle XV fet que ens fa determinar que es tracta d'una aportació de terres recent relacionades amb la construcció de l'edifici de l'Antic Borsí (finals del segle XIX) en general i del mur UE179 en concret.

Anterior a la construcció de l'actual edifici es documenta en aquest sector les restes molt parcials d'una claveguera, la UE182, i del seu rebliment UE183. L'estructura es localitza a una cota de 4,42 metres snm i només se'n conserva les restes molt parcials de la solera feta amb maons i morter de calç blanca. Aquesta claveguera formaria part de les estructures del segle XIX relacionades ja amb la finca existent en aquesta zona anterior a la construcció del Borsí.



En les cotes inferiors de la Cala K5 i per sota de l'esmentada claveguera es documenta un estrat de textura argil·lossorrenca de color gris i amb abundat presència de carbons, és la UE184. D'aquest nivell s'han excavat un 0,40 metres - cota superior 4.35 metres snm - i presenta restes de material ceràmic d'època romana datat a partir del segle II (àmfora africana, comuna romana i africana de cuina).

Així doncs, amb el rebaix realitzat s'han pogut documentar les característiques constructives de la fonamentació del mur UE179. Com en la resta de murs documentats fins el moment aquest es troba obrat amb pedres de mitjanes i petites dimensions lligades amb morter de calç blanca. En aquest cas tampoc s'ha pogut establir la cota final de l'estructura ja que un cop assolida la cota de 2 metres de profunditat de la cala no s'ha continuat amb el rebaix. Per tant només s'ha pogut determinar que té una potència de com a mínim 2 metres i que arriba a una

cota absoluta de 3,90 metres snm.

Aquests es lliuren de tal manera als murs que ens permet determinar que es tracten d'aportacions de terres realitzades un cop aixecats els murs que configuren l'Antic Borsí essent usades per tornar a reomplir la gran excavació feta per construir murs tan potets com aquests i alhora que es puja la cota de circulació de l'interior de l'edifici de finals del segle XIX.

### Cala K6 [fotografies 37 a 45]

La Cala K6 s'ha portat a terme en la mateixa sala semisoterrada que la Cala K4, però en aquest cas el rebaix s'ha realitzat per tal de comprovar la fonamentació d'un pilar situat en la zona nord-oriental de la sala. Per tal de comprovar les característiques en planta del pilar en qüestió s'ha realitzat dues petites cales. Una cala de 0,75 x 0,75 metres i una profunditat de només de 10 cm per tal de veure l'arrencament del pilar i un segon rebaix de 1,25 x 0,75 metres i una profunditat de 1,80 metres per poder documentar les característiques constructives del fonament del pilar. (Veure plànols 8, 13 i 16)



El pilar metàl·lic UE263 aprofita com a base una pedra treballada de planta quadrangular que pot tractar-se d'un carreu reaprofitat de la muralla romana de finals del segle III situada a pocs metres. La resta de la fonamentació es troba feta amb pedres de petites dimensions lligades amb morter de calç blanca. Amb els treball realitzat s'ha pogut determinar que té una profunditat de 1.80 metres

Com en la resta del sector semisoterrat en aquest àmbit també s'ha documentat el paviment hidràulic UE140 amb cota de circulació de 5,90 metres snm i una preparació de graves compactades de 10 cm, la UE141.

L'aixecament del paviment ha deixat al descobert un nivell de runa d'uns 0,35 metres de potència, la UE146. Aquest presenta les mateixes característiques tipològiques que les nivell UE142 documentat en l'altra cala oberta en aquest sector de la finca, és a dir, format per un sediment sorrenc i solt de tonalitat marronosa amb abundant presència de material constructiu (pedres, maons i morter de calç). Formaria part dels anivellaments del terra portats a terme en el decurs de la construcció de l'Antic Borsí a finals del segle XIX. En aquest cas la cota superior es localitza a 5,80 metres snm.

Per sota s'ha documentat part d'una claveguera, la UE173. Aquesta es troba construïda amb maons i morter de calç blanca. Amida 0,80 metres de longitud, una amplada màxima de 0,63 metres i una potència de 0,56 metres - cota superior 5,45 metres snm - . Pren orientació est-oest. Aquesta estructura formaria part del sistema de clavegueram associat a l'antic Borsí i per tant l'hauríem de situar en un context cronològic de finals del segle XIX.

En el cas de la Cala K6 aquests rebaixos ens ha permès la documentació d'una seqüència estratigràfica anterior a la fase constructiva de l'Antic Borsí. En primer lloc s'ha localitzat un nivell d'argiles marrons compactes amb presència de carbonets i algunes pedres de petites dimensions, la UE147. L'estrat té una potència de 0,35 metres - cota superior 5,48 metres snm -. En aquest cas únicament s'ha documentat material ceràmic romà fora de context (pivots d'àmfora tarraconense), de manera que no hem pogut precisar la seva cronologia. Només s'ha pogut determinar que és anterior al segle XIX al trobar-se afectat tant per la fonamentació del pilar UE263 com de la claveguera UE173.

Per sota es documenta la UE168. Es tracta d'un nivell de sorres molt soltes de color marró claret d'uns 15 cm de potència - cota superior 5,15 metres snm -. En aquest cas s'ha pogut recuperar alguns fragments de ceràmica blava de Barcelona que ens el situen en un context cronològic del segle XV-XVI.

En les cotes inferiors de la cala s'han documentat una sèrie d'estrats ja relacionats amb l'ocupació romana i tardoantiga d'aquesta zona de la ciutat de Bàrcino. S'ha documentat un nivell d'argiles compactes de color marró fosc amb nòduls de calç i argiles vermelles, la UE169. Aquest estrat té una potència d'uns 10 cm - cota superior 5,00 metres snm - i fa pendent cap a la cap el sud. La seva excavació ens ha permès recuperar materials ceràmics del segle II-III (àmfora africana, ceràmica africana de cuina, comuna romana...) tot i que estratigràficament l'hem de situar en cronologies del segle VIII o posteriors.

La seva excavació ens ha permès documentar la UE174. Es tracta d'un nivell de graves molt compactades d'uns 20 cm de potència - cota superior 4,90 metres snm - amb presència de material ceràmic força rodat. Es tracten de fragments d'àmfora africana, oriental (spatheia), ceràmica africana de cuina, TS itàlica, TS sudgal·lica, TS africana A i D que el situen en un context cronològic el segle VIII. Podria tractar-se d'un nivell de circulació relacionat amb l'ocupació d'aquesta zona pròxim al recinte emmurallat.

La UE175 es tracta d'un estrat de composició argil·lossorrenca de color gris fosc i abundant presència de carbons. Té una potència de 0.60 metres - cota superior 4,75 metres snm -. Les característiques morfològiques d'aquest estrat juntament amb el materials ceràmics datats en el segle V (àmfora africana i oriental, comuna grollera...) ens fa determinar que podria tractar-se del mateix estrat UE143 documentat en la Cala K4. Ens trobaríem, per tant, amb un nivell important de terraplenament d'aquesta zona en una època romana ja tardana.

Finalment a una cota de 4,20 metres snm, és a dir, a 2 metres per sota de l'actual nivell de circulació de l'estança, es documenta un nivell d'argiles molt compactes i plàstiques de color marró, la UE176. Aquestes no s'han excavat de manera que s'ha pogut determinar la seva cronologia.

#### Cala K7 [fotografies 46 a 55]



La Cala K7 s'ha portat a terme en la zona central de la planta baixa a tocar de la paret mestra oriental que suporta la caixa de l'escala principal, la UE235, i en un dels pilars de càrrega (hi ha un total de 5) del mur occidental de la sala de contractació situada en el primer pis, UE239. La cala té unes dimensions de 1,30 x 1,10 metres i una profunditat de 2 metres. (Veure plànols 9, 13 i 16)

En aquest cas l'estança en qüestió encara conserva part del seu terra originat de finals del segle XIX moment de construcció del Borsí. Es tracta d'un terratzo continuo<sup>31</sup> format per una sanefa de color rosat en la zona perimetral de l'habitació a tocar del murs i d'una la part central de color blanc, la UE227. La cota de circulació es documenta a 7,33 metres snm.

---

<sup>31</sup> La paraula Terratzo deriva de la paraula italiana Terrazza i va ser creada al segle XV quan els treballadors del marbre venecians, de la zona de Friuli, van descobrir un nou ús per a les restes de marbre rebutjats. Els marbristes van començar a usar aquests romanents de marbre per cobrir la superfície de les "terrasses" obertes al voltant de les seves cases que posteriorment compactaven trepitjant sobre ells. La seva elaboració realitza en el propi lloc d'execució, *in situ* i el seu acabat sempre vist s'aconsegueix a través d'un procés de desbastat i polit.



Cal destacar que en algunes zones el paviment es troba molt degradat fins i tot ha desaparegut. Això va comportar que en algun moment de finals el segle XX es cobrissin aquests espais amb una capeta de ciment d'entre 2/4 cm de potència, UE229.

L'aixecament del paviment<sup>32</sup> ens ha permès documentar la seva preparació. En primer lloc es documenta un nivell d'uns 8 cm de potència format per restes d'escòria, cendres i carbons molt compactats, UE228. D'aquesta manera s'aconseguia formar una capa resistent alhora que aïllant. Per sota d'aquest ja es localitza un estrat d'anivellament per tal de preparar el sòl per a la construcció del paviment, és la UE230. Aquesta capa d'uns 10 cm de potència - cota superior 7,20 metres snm - es troba formada per un nivell amb restes de material constructiu també compactat (maons, pedres i morter de calç).



Per sota es localitza una estructura anterior al Borsí. Aquesta es localitza en meitat sud de la sala i només s'ha pogut documentar molt parcialment a l'haver d'acotar els nostres treballs a l'espai delimitat per la sala. Es tracta doncs, d'un mur fet amb pedres, maons i morter de calç, és la UE232. Aquesta estructura té una longitud de 1,40 metres, una amplada d'entre 0,05 i 0,40 metres i una potència de més d'1.80 metres. A partir de la cota 6,48 m snm presenta una banqueteta feta amb maons i morter de calç. Pren orientació nord-sud. Al tractar-se de restes tant parcials resulta complicat acabar-li d'atorgar una funcionalitat, per les característiques que presenta, però, podria tractar-se d'un dels murs d'un dipòsit o una estança semisoterrada.

Els treballs realitzats en aquest sector només ens ha permès documentar la cara externa del mur i del que podria tractar-se de part d'un pilar. L'estructura conserva restes d'un enlluït de calç d'uns 0,30 metres de potència fet que apunta a que el primer tram del mur seria cara vista fins a la cota de 7,78 metres snm on es localitzaria un paviment avui dia desaparegut amb la construcció del Borsí.

L'espai resultant entre els murs UE232 i UE235 i el pilar UE239 el trobem reblert per un seguit d'estrats relacionats amb la construcció de les estructures muràries de l'Antic Borsí. En el moment del seu aixecament es va realitzar una gran buidat del terreny existent i per tant es va destruir la seqüència estratigràfica anterior al 1881. La UE233 és un estrat de textura sorrenca i solta de color marró amb presència de bossades amb restes de material constructiu. Aquest té una potència de 0,70 metres - cota superior 7,1 metres snm - .

Per sota es documenta un nivell d'uns 0,90 metres de potència - cota superior 6,40 metres snm - d'argiles vermelles, és la UE234. Cal destacar que tot i que per la seva morfologia poden semblar argiles d'època romana es tracta d'una aportació d'època contemporània.

---

<sup>32</sup> En aquest cas al tractar-se d'un bloc continu no es va poder recuperar el paviment de manera que no fou possible la seva posterior recol·locació. L'equip de restauració també el va documentar degudament.

Finalment en les cotes inferiors de la cala es localitza la UE237. Es tracta d'un nivell d'argiles de color marró força compactades amb presència d'alguns maons i morter de calç blanca del qual s'han excavat uns 0,25 metres de potència - cota superior 5,55 metres snm - fins assolir la cota final de la cala. Es documenten diversos fragments de ceràmica d'èpoques diverses com ceràmica vidriada amb àmfora africana i ceràmica africana de cuina.

Amb el rebaix de la cala K7 s'ha pogut documentar de manera acurada la fonamentació del mur UE235 i del pilar UE239. En ambdós casos els fonaments es troben construïts amb pedres de mitjanes dimensions lligades amb morter de calç blanca. En el cas del pilar es documenta la cota final a 5,55 metres snm (tindria una potència de 1,80 metres) mentre que el mur en qüestió la fonamentació continua baixat per sota de la cota final de la cala a 5,30 metres snm.

### Cala K8 [fotografies 56 a 63]

La Cala K8 s'ha portat a terme en la zona de semisoterrani situada en el sector oriental de l'actual finca, en concret en un dels pilars situats en el corredor que limita amb la sala principal i que són la continuació dels pilars de càrrega del mur oriental de l'antiga sala de contractació situada en el primer pis, UE152. Aquesta cala té unes dimensions 1x1 metre i una profunditat de 1,8 metres. (Veure plànols 8, 13 i 17)



El pilar en qüestió, UE152, a diferència de les estructures documentades en la resta de cales, es troba construït amb maons i ciment en la part vista mentre que la fonamentació es troba feta únicament amb formigó. El fet que presenti uns materials més moderns que la resta d'elements estructurals documentats en el decurs dels presents treballs fa plantejar que el pilar que hi hauria hagut en origen fou substituït per aquest en algun moment de la primera meitat del segle XX. Ens manquen dades,

però, per acabar de determinar la motivació que va suposar dita reforma. A banda de la diferència en els materials usats, la seva construcció va suposar retallar part de les motlures dels sostres, per tant és un altre element indicatiu de que fou construït posteriorment. Tampoc disposem de la informació suficient per determinar si aquesta reforma només va afectar l'esmentat pilar o fou una obra que comportà la reconstrucció de la resta de pilars del corredor, en total n'hi ha 5. A banda de les seves característiques constructives amb els rebaixos realitzats hem pogut determinar que té una profunditat de 1,80 metres arribant la seva cota final a 4,10 metres snm.

Com en la resta de l'àmbit aquesta zona es troba pavimentada amb la UE UE140, recordem que es tracta d'un paviment fet amb rajoles hidràuliques de color groguenc de 25x25x2 cm i preparació de grava compactada UE141 d'uns 10 cm de potència. La cota de circulació es documenta a 5,90 metres snm. Aquest paviment seria coetani a la construcció del pilar UE152 i l'arrambador de fusta situat en el mateix corredor. Per tant en algun moment de la primera meitat del segle XX aquest àmbit semisoterrat de l'Antic Borsí patí una important reforma.

L'aixecament del paviment ens ha permès la documentació d'un estrat d'anivellament format per terres de composició sorrenca i solta de color marró amb presència puntual

de bossades amb argiles de coloració grisosa, és la UE148. Aquest estrat té una potència de 0,43 metres - cota superior 5,80 metres snm - .

Per sota d'aquest s'han documentat les restes d'una claveguera, la UE150. Construïda amb maons i morter de calç blanca té unes dimensions d'1 metre de longitud, una amplada de 0,43 metres i una potència de 1,20 metres - cota superior 5,40 metres snm - . Pren orientació nord-est / sud-oest. Per les característiques que presenta, es tracta d'una estructura del segle XIX però amb les dades de les que disposem no podem acabar de determinar si es tracta d'una claveguera relacionada amb la fase inicial del Borsí de finals del segle XIX o ja formaria part del sistema de clavegueram de la finca del segle XIX anterior. Es troba parcialment seccionada per la fonamentació del pilar UE152.

La claveguera retalla un estrat compost per argiles marrons, la UE153. Aquestes argiles es troben molt afectades per les filtracions d'aquesta estructura del segle XIX. Té una potència d'1 metres - cota superior 5,38 metres snm - . La seva excavació no ens ha aportat cap resta de material ceràmic que ens permeti acotar la seva datació, únicament podem determinar que és anterior al segle XIX.

Finalment per sota d'aquestes restes hem pogut documentar dos estrats relacionats amb l'ocupació d'aquesta zona ja en època romana. Es tracten de les UE170 i la UE171. En el cas de la UE170 es tracta d'un nivell d'argiles de color marró, molt plàstiques i humides d'uns 0,20 metres de potència - la cota superior es documenta a 4,35 metres snm -. Únicament hem pogut documentar un fragment de ceràmica relacionat amb aquest estrat, en concret un fragment d'imitació parets fines (imitació Mayet 35), que el datarien en la primera meitat del segle I dC. El fet de trobar-nos amb aquestes argiles humides es pot deure a que en el seu moment aquestes haguessin estat relacionades a nivells d'aigua dolça d'inundació, amb una sedimentació lenta. Ens trobem a tan sols 7 metres de la cara externa de la muralla romana i per tant podrien estar relacionades amb la presència del fossat o algun tipus d'estructura amb conducció d'aigües. La UE170 presenta unes característiques tipològiques molt similars a la UE176 documentada en la K6 i podria tractar-se podria tractar-se del mateix estrat.

La UE171, ja documentada en la cota final de la cala, es caracteritza per ser un estrat de color marró, textura argil·lossorrenca i consistència compacte amb restes de petites restes de morter i presència de carbons. En aquest cas al trobar-se en la cota final de la cala no s'ha excavat. De la seva neteja s'ha recuperat un fragment de TS sudgàl·lica datada en el canvi d'Era. Cal destacar que el material ceràmic recuperat d'ambdós estrats ha estat molt escàs i per tant la datació aquí exposada podrà ser modificada en el futur.

#### Cala K9 [fotografies 64 a 70]

La Cala K9 s'ha portat a terme en la zona del passadís situat en l'àmbit més occidental de l'actual finca just a tocar de la paret oest que suporta la caixa de l'escala principal. La cala té unes dimensions de 1,30 x 1,40 metres i una profunditat d'1 metre. (Veure plànols 13 i 18)

L'obertura d'aquesta cala ens ha permès documentar el mur de l'escala en la zona posterior de la capçalera quan comença a adoptar forma absidal, UE 203, i el mur de l'estança adjacent, UE205. En ambdós casos es documenta banquetes de

fonamentació construïdes amb pedres de petites i mitjanes dimensions lligades amb morter de calç.

En la part més pròxima als murs encara es documenta parcialment part del paviment original d'aquesta zona del Borsí, en aquest cas format per maons de 15x30 cm disposats en forma d'espiga i lligats amb morter de calç, és la UE139. La cota de circulació es localitza a 7,32 metres snm. Cal destacar que ens trobem en una zona de petites estances més relacionades amb el servei o amb tasques de menor entitat de manera que aquestes presenten petites dimensions i paviments de maons i rajoles de fang a diferència de les grans sales de la planta baixa on es documenten els terratzo continu de diversos colors.

La zona de la cala que afecta part del passadís es troba pavimentada amb rajoles de terratzo modern de 33x33x2 cm, la UE185. En aquest cas la cota de circulació fou lleugerament aixecada a 7,36 metres snm.

L'aixecament dels esmentats paviments van permetre documentar l'estrat UE196, format per un sediment de tonalitat marronosa, sorrenc i solt amb restes de material constructiu (maons pedres i morter de calç blanca) d'uns 0,80 metres de potència - cota superior 7,23 metres snm - usat per anivellar i pujar la cota del sòl per tal de poder construir el paviment de finals del segle XIX UE139.

Aquest cobreix una riosta feta amb pedres i morer de calç blanca que uneix les fonamentacions UE203 i UE205 per donar major solidesa a la fonamentació de l'escala, és la UE201. Es documenta a una cota de 6.44 metres snm.

En la zona del passadís es va documentar la cara externa d'una claveguera feta amb maons i morter de calç blanca, és la UE198. El tram de claveguera documentat té una longitud d'1,30 metres i una potència de 0,96 metres - cota superior 7.24 metres snm - i pren orientació nord-est/sud-oest , és a dir, resseguint el traçat del passadís.

La presència de totes aquestes estructures han impossibilitat realitzar la cala K9 en la seva totalitat, només s'ha pogut documentar un tram d'uns 0,90 metres de profunditat, i per tant no s'ha pogut assolir la cota necessària per poder documentar la fomentació dels murs esmentats anteriorment. És per això que des de la direcció d'obra s'ha optat per realitzar una segona cala en una zona més idònia.

#### Cala K9 B [fotografies 71 a 80]

La nova Cala K9 a la que anomenarem K9 B s'ha portat a terme a una l'estança situada just al nord de la capçalera de l'escala, d'aquesta manera amb el rebaix s'ha pogut documentar tota la part frontal de la fonamentació, UE259. La cala té unes dimensions de 1,00 x 1,40 metres i una profunditat de 2 metres. (Veure plànols 10, 13 i 18)

Així doncs, tenim que els fonaments de l'escala principal presenten les mateixes característiques constructives que la resta de fonamentacions documentades fins el moment. Presenta una petita banquetta que sobre surt uns 15 cm del pla del mur i es troba construïda amb pedres de mitjanes i petites dimensions lligades amb morter de calç blanca. En aquest cas s'ha documentat un tram de mur d'un 2 metres de profunditat fins assolir la cota de 5,36 metres snm on es troba el final del rebaix de la

cala però l'estructura murària continua baixant. També s'ha documentat la rasa de fonamentació, la UE257, la qual té una amplada que oscil·la entre els 20 i el 15 cm.

L'estança on s'ha realitzat la Cala K9 B es troba actualment pavimentada amb una llosa de formigó, UE246, amb cota de circulació de 7.36 metres snm. El seu aixecament ha deixat al descobert un paviment fet amb rajoles de fang de 25x25x2 cm relacionat amb la fase inicial del Borsí i per tant datat a finals el segle XIX, és la UE247. En aquest cas la cota de circulació es troba a 7,32 metres snm.

Per sota del paviment original de l'estança i a tocar del mur UE259 hem documentat la claveguera UE249. Construïda amb maons i morter de calç blanca té unes dimensions de 1 metres de longitud, una amplada de 0.45 metres i una potència de 0.32 metres - cota superior de 7,22 metres snm -. Pren orientació nord-oest/sud-est i es tracta d'una claveguera secundària que deu desembocar a la claveguera general UE198 localitzada en la Cala K9 en la zona del passadís. Per tant forma part del sistema de clavegueram de l'Antic Borsí.

La construcció d'aquesta claveguera afecta un estrat de color marró amb matriu sorrenca però amb presència d'algunes argiles i carbons, és la UE250. Aquest té una potència de 0,43 metres - cota superior 7,25 metres snm - i es tracta d'una aportació de terres relacionada amb l'aixecament de la cota del sòl en el moment de construir la pavimentació de l'Antic Borsí.



Anterior a la fase constructiva de finals del segle XIX (1881) hem documentat les restes d'un segon paviment, la UE251. Aquest es troba força afectat per l'esmentada claveguera UE249 i per la fonamentació del mur UE259. Aquest es troba construït amb rajoles de fang de 25x25x2 lligades amb morter de calç blanca. En aquest cas la cota de circulació es troba a 6,80 metres snm. Aquesta estructura presenta les mateixes

característiques tipològiques que el paviment documentat en les cotes superiors de la cala, però en aquests cas l'hem de relacionar amb la finca el segle XIX existent en aquesta zona abans de la construcció del Borsí.

La seva exhumació ens ha permès la documentació de la UE252. Es tracta d'un estrat de color gris de composició sorrenca i solta d'1 metre de potència - la cota superior es documenta a 7,78 metres snm -. Aquest nivell presentava restes de material constructiu (pedres i morter de sorra amb calç) i una gran quantitat fragments de ceràmica. El material ceràmic recuperat és divers, des de verd i manganesos datats en el segle XIV, blaves valencianes i blaves amb reflex metàl·lic del segle XV i alguns fragments de ceràmica blava de Barcelona amb alguns reflexos metàl·lics ens permeten situar-lo en un context de finals del segle XV-inicis del XVI.

Es tracta doncs, d'un estrat usat per anivellar el sòl degut a la pronunciada pendent que presenta el terreny en aquesta zona de la ciutat. Recordem que ens trobem en lateral sud-est del Mont Tàber on el terreny presenta un pronunciat desnivell, al llarg dels segles s'ha anat aportant terres per contrarestat aquest desnivell i facilitar la seva ocupació. Una intervenció realitzada en la finca número 15 del mateix carrer d'Avinyó entre els anys 2004 i 2005 es van documentar aportacions de terres similars ja des

d'època medieval, per tant seria una pràctica més o menys generalitzada en aquesta zona situada al nord del carrer d'Avinyó.



Per sota d'aquest nivell s'ha documentat un paviment de calç compactada d'uns 2/4 cm de potència amb una cota de circulació de 5,74 metres snm, és a dir a uns 1,60 metres per sota de l'actual paviment, és la UE253. El paviment cobreix un nivelllet d'argiles molt compactes de color gris fosc d'uns 2 cm de potència usades com a aïllant, és la UE254.

Un cop excavat aquest nivell de circulació s'ha pogut documentar la UE255. Es tracta d'un estrat usat per anivellar el terreny abans de la construcció del paviment format per un sediment sorrenc i solt de color marró on es documenta la presència de carbons i restes de morter de sorra. Té una potència d'uns 10 cm - cota superior 5,70 metres snm - . El material recuperat de la seva excavació (ceràmica del tipus verd i manganès juntament amb ceràmiques vidriades melades) ens permeten situar tant l'estrat com el paviment en un context cronològic del segle XIV.

Finalment en les cotes inferiors de la Cala K9 B hem documentat un estrat d'època alt-medieval, és tracta de la UE256. Aquest nivell es troba compost per un sediment de textura argil·lossorrenca de color marró fosc amb presència de clapes amb argiles i abundats restes de carbons. S'han excavat uns 20 cm de l'estrat fins arribar a la cota final de la cala - la cota superior d'aquest estrat es localitza a 5,60 metres snm - . La presència de ceràmiques espatulades i olles grolleres amb perfil en S ens permeten datar l'estrat entre el segle IX-X.

#### Cala K10 [fotografies 81 a 88]

La Cala K10 s'ha portat a terme la sala principal de la planta baixa de l'Antic Borsí. El rebaix en concret s'ha realitzat en la cantonada nord-oest de l'estança amb l'objectiu de documentar el mur de càrrega i un dels pilars d'aquest sector de la finca, UE269. La cala té unes dimensions de 1,70 x 1 metre i una profunditat de 0,35 metres. (Veure plànol 9)

Es tracta d'una sala de grans dimensions pavimentada actualment amb rajoles de terratzo modern, UE240, i que conserva una tarima de fusta en la zona més septentrional. Aquesta es troba aixecada uns 0.30 metres - cota 7.64 metres snm - per sobre del nivell actual de circulació. L'obertura de la cala s'ha realitzat en aquesta zona de la tarima de fusta.

Per sota de l'entramat no es documenta el paviment sinó una llosa de formigó d'uns 5 cm de potència - cota superior 7,33 metres snm -, UE209.

El seu aixecament ens ha permès la documentació de les restes molt residuals del paviment original UE210 de la sala (finals segle XIX) localitzat just a sobre de la banquetta de fonamentació del mur UE269. Així doncs, s'ha pogut determinar que aquesta sala es trobaria originalment també pavimentada amb terratzo continu com la resta de les sales nobles de la planta baixa del Borsí. El tram conservat presenta una coloració rosada similar a la documentada en altres estances de manera que es podria repetir el pateix patró decoratiu amb una franja rosada en la zona més pròxima als

murs i la part central de l'estança de color blanc. La cota de circulació es documenta a 7.28 metres snm. En aquest cas aquest paviment també presenta una preparació feta amb restes d'escòria, cendres i carbons molt compactades d'uns 2 cm de potència.

Per sota d'aquest paviment ja es documenta un nivell d'uns 0,25 metres de potència de terres molt soltes de color marró claret usades per anivellar el terreny en el moment de la construcció del paviment, és la UE212.



La seva excavació ha deixat al descobert la fonamentació d'un basament de pilar de grans dimensions, és la UE214. Aquesta estructura es troba construïda amb pedres i morter de calç de color beige. Té unes dimensions de 1,17 de longitud, una amplada de 0,90 metres i una profunditat de 0,15 m - cota superior 7,13 metres snm -. Pren orientació nord-sud, una alineació completament diferent a les estructures de finals del segle XIX. Es tracta d'una estructura anterior a la construcció de Borsí i per les característiques constructives que presenta l'hem de situar en un context cronològic del segle XVIII. La construcció del mur UE269 el va seccionar parcialment.

La construcció d'aquesta estructura afecta un estrat anterior la UE215. Aquest no s'ha excavat de manera que no l'hem pogut datar. En el moment de la seva delimitació, però, s'han recuperat un parell de fragments de ceràmiques vidriades de color verd d'època medieval/moderna. La cota superior d'aquest es localitza a de 6,99 metres snm.

La presència d'aquesta estructura ha motivat que des de la direcció d'obra s'optés per realitzar una nova Cala K10 en un altre punt de la sala per tal de poder veure el funcionament de la fonamentació del mur UE269. El desmuntatge d'una estructura de tal entitat com la UE214 requereix un informe previ de desmuntatge lliurat al Departament de Cultura de la Generalitat de Catalunya fet que suposa uns dies per la tramitació i posterior resolució. Donat que els treballs d'obertura de les cales de comprovació de l'estat de les fonamentacions de l'Antic Borsí han tingut un termini d'execució molt acotat es va optar per obrir una nova cala al ser aquesta l'opció més ràpida.

#### Cala K10 B [fotografies 89 a 96]

La nova Cala K10, a la que anomenarem K10 B, s'ha portat a terme en l'altre extrem de la sala principal, en aquest cas en la zona més pròxima al carrer d'Avinyó. D'aquesta manera s'han pogut realitzar les tasques necessàries per tal de documentar la fonamentació del mur mitger entre la sala principal de la planta baixa i la sala contigua situada a l'oest, UE269. La cala té unes dimensions de 1,65 x 1,00 metre i una profunditat de 2 metres. (Veure plànol 13 i 17)

Tal i com ja hem esmentat anteriorment aquesta estança es troba pavimentada amb rajoles de terratzo de 33x33x2 cm ja de la segona meitat del segle XX, la UE240, i la

seva preparació de ciment d'un 5 cm, UE241. La cota de circulació es documenta a 7,33 metres snm.

Per sota del paviment es localitza un estrat amb restes de material constructiu compactat d'uns 8 cm de potència - cota superior 7,26 metres snm - , la UE242, usades per anivellar el terreny en el moment de construir el paviment actual. En aquest cas no s'han pogut documentar evidències del paviment anterior relacionat amb la fase inicial del Borsí.

El rebaix de la Cala K10 B únicament ens ha permès la documentació d'un seguit d'estrats relacionats amb la construcció de l'Antic Borsí. L'aixecament de murs de grans dimensions com els documentats en aquesta finca va suposar en el seu moment un rebaix important del sòl existent i posterior rebliment amb noves terres aportades. D'aquesta manera en aquest sector no se van poder documentar cap evidència d'ocupacions de fases constructives anteriors.

La UE243 es tracta un nivell amb terres molt soltes de color marró i amb presència de material constructiu característic del segle XIX. Aquest estrat té una potència de 0,50 metres - cota superior 7,15 metres snm - .

La seva excavació ha deixat al descobert un nivell d'argiles compactes de color marró, la UE244. Aquestes tenen una potència d'1 metres - cota superior 6,78 metres snm - i contenen restes de material constructiu característic del segle XIX juntament amb fragments de ceràmica d'èpoques diverses (àmfora itàlica i tarraconense, vidriades juntament amb ceràmica comuna d'època medieval i moderna).

Finalment s'ha documentat la UE245. En aquest cas es tracta d'un nivell de sorres de color marró i una constància bastant solta d'uns 0,50 metres de potència - cota superior 5,80 metres snm - amb restes també de material constructiu del segle XIX i material ceràmic barrejat des de ceràmiques vidriades d'època moderna fins a ceràmiques d'època romana.

L'obertura de la Cala K10 B ens ha permès documentar part de la fonamentació del mur UE269, en aquest cas s'ha pogut observar que presenta una petita banquetta de fonamentació que sobresurt uns 0,20 metres. També s'han documentat els fonaments d'un pilar, UE271 i una riosta que uneix aquest pilar amb un segon situat en el centre de la sala, UE273. Des del punt de vista tipològic aquestes estructures presenten les mateixes característiques constructives que la resta dels fonaments documentats fins moment, trobant-se construïts amb pedres de mitjanes i grans dimensions lligades amb morter de calç blanca. En aquest cas tampoc s'ha pogut documentar el final dels fonaments, de manera que ens hem acotat a la cota final de la cala de 2 metres de profunditat.

#### Cala K11 [fotografies 97 a 102]

La Cala K11 s'ha portat a terme en la zona del passadís situat en la zona més occidental de l'edifici. El rebaix en concret s'ha realitzat en el mur de façana lateral que limita actualment amb una androna anomenada antigament Baixada del Ecce Homo, és la UE189. La cala té unes dimensions de 1,50 x 1 i una profunditat de 2 metres. (Veure plànols 13 i 17)



El paviment actual de tot el passadís es troba construït amb rajoles de terratzo modern d'unes dimensions de 33x33x2 cm, és la UE185, i la seva preparació de ciment d'uns 5 cm, la UE186. La cota de circulació en aquest sector de la finca es documenta a 7,36 metres snm.

La seva exhumació ens ha permès la documentació de la UE187. Es tracta d'un estrat caracteritzat per un sediment de textura sorrenca i solta amb restes de material constructiu del segle XIX (pedres, maons, morter de calç...) d'uns 0,85 metres de potència - cota superior 7,30 metres snm -. Es tracta d'un estrat usat per anivellar el terreny en el moment de construir el Borsí. En aquest cas no s'ha documentat cap resta del paviment original de la finca en aquest sector.

Aquest nivell cobreix tant la banqueteta de fonamentació del mur de façana UE189, d'uns 10 d'amplada, com una segona fonamentació relacionada amb un del murs interiors de l'edifici, la UE191. En ambdós casos aquestes fonamentacions es troben construïdes amb pedres de petites i mitjanes dimensions lligades amb morter de calç blanca. Aquestes estructures, com la resta de fonamentacions documentades al llarg de la present intervenció, tenen una profunditat superior als 2 metres essent la cota inferior documentada de 5,25 metres snm.

Les rases de construcció d'aquestes estructures de finals del XIX afecten a diversos estrats de fases d'ocupació anteriors. La UE194 es tracta d'un nivell format per un sediment de color marró, textura sorrenca i escassa consistència amb presència de pedres i restes de material constructiu característics d'època ja medieval/moderna (maons i morter de sorra i argila). Aquest té una potència de 1,15 metres - cota superior de 6,70 metres snm - . La seva excavació ens ha permès la documentació de fauna juntament amb nombrosos fragments ceràmics (verds i manganesos, blava valenciana, blava de Barcelona) que ens el situen aquest estrat en un context cronològic de finals del segle XV-XVI.

Com en el cas de l'estrat UE252 documentat a la cala K9 B (localitzat a poc més de 3 metres de distància) es tracta d'un estrat usat per aixecar i anivellar el sòl existent degut a la pendent que presenta aquesta zona i possiblement formen part d'un mateix moment constructiu.



A la cota inferior de la Cala K11 s'ha documentat la UE195 a una cota de 5,55 metres snm. Es tracta d'un estrat de composició argil-lossorrenca de color gris fosc i amb presència de carbons. En el decurs de la seva delimitació s'ha documentat algun fragment de ceràmica datada a finals del segle II dC (africana de cuina i comuna romana) però cal destacar que l'estrat en qüestió no s'ha excavat. La dificultat per extreure la terra de la cala ha propiciat que en les cotes inferiors del rebaix únicament s'excavés la rasa de fonamentació del mur UE189 (rasa amb la UE188) de manera que l'estrat en qüestió només identificat però no excavar.

### Cala K12 [fotografies 103 a 110]

La Cala K12 s'ha portat a terme en la zona posterior de la finca. Es tracta d'una petita estança amb coberta de volta de canó de maons fets a mà i a la qual s'hi accedeix per una petita porta amb una tipologia constructiva característica del segle XVII-XVIII. Pot tractar-se de les restes d'una construcció relacionada amb les finques anteriors a la construcció de Tiberi Sabater ja a finals del segle XIX. A l'interior de l'estança s'observen diverses reformes com la construcció d'un envà de maons (UE275) datat al segle XX que cobreix el mur septentrional original de l'estança fet amb maons i morter de calç, UE277. Finalment per algun motiu el qual desconeixem a finals del segle XX l'interior de la sala fou tapiada amb uns envans fets amb maons i ciment. Aquests han estat enderrocats per tal de poder documentar la sala en la seva totalitat.

El rebaix en concret de la Cala K12 s'ha realitzat en la cantonada nord-oriental d'aquest espai residual on el Borsí limita amb la finca veïna del carrer Palau 4. La cala amida 1,50x1,40 i una profunditat d'1 metre tot i que per les característiques del rebaix les seves dimensions s'han vist ampliades a 2,20x1,55 metres. (Veure plànols 11, 13 i 19)

Aquesta estança es troba pavimentada amb rajoles de fang de 24x24x2 cm lligades amb ciment, la UE216. La cota de circulació es documenta a 7,34 metres snm. A l'aixecar el paviment hem pogut observar que el sediment del subsòl s'havia enfonsat i deixant una cambra d'aire entre el nivell de circulació actual i les restes arqueològiques de les fases d'ocupació anteriors. També s'ha localitzat una claveguera feta de formigó, UE220, aquesta pren orientació nord-est/sud-oest. La seva construcció afecta les restes d'una possible volta feta amb maons ciment i guix també d'època recent, és la UE226.

L'obertura de la cala ens ha permès documentar les restes d'un dipòsit fet amb maons i morter de calç, la UE218. Es tracta d'una estructura de planta rectangular la qual té unes dimensions de 1,10 metres de longitud i una amplada de 0,70 metres. Cal destacar que es troba força arrasada, conserva únicament uns 0,30 metres dels murs sud i est i part de la solera que es troba a una cota de 6.80 metres snm. El nord de l'estructura es troba tallada per la construcció del mur que tanca l'estança pel cantó septentrional (UE277) i l'oest es troba afectat per un retall, la UE224, el qual afecta a part de l'estratigrafia d'aquesta zona.

Tant, l'esmentat dipòsit com la resta d'estratigrafia documentada en aquest sector es troben coberts per les restes d'un estrat sorrenc, solt i de color marró fosc d'uns 10 cm de potència, la UE221. Es tracta doncs, d'un estrat usat per anivellar el terreny en el moment de la construcció de paviment UE216.

Aquests treballs de rebaix han permès documentar que els murs nord, UE277 i oest, UE274, que configuren aquesta estança, no presenten fonamentació sinó que es troben directament adossats al parament extern de la muralla de finals del segle III. La importància d'aquesta descoberta ha condicionat l'excavació de la Cala K12, recordem que la muralla romana gaudeix de la màxima protecció patrimonial declarada Bé d'Interès Nacional (BCIN), i per tant comporta un seguit d'actuacions específiques. Així doncs amb el vistiplau del Servei d'Arqueologia de l'Ajuntament de Barcelona s'ha optat únicament per acabar de documentar les restes localitzades fins el moment i portar a terme una intervenció integral i exhaustiva del subsòl en un futur. Per tant, no s'ha excavat l'estratigrafia existent i únicament s'han delimitat i acotat el estrats documentats fins el moment.

Així doncs, tindríem que anteriors a la fase constructiva del segle XIX es documenten un seguit d'estrats afectats parcialment pel retall UE224, de manera que ens ha quedat a la vista un tall estratigràfic que hem pogut documentar part de l'estratigrafia existent en la zona del a Cala K12 sense haver-los excavat.

Afectat per la construcció del dipòsit del segle XIX esmentat anteriorment es documenta un estrat de color marró fosc, de textura argil·lossorrenca i solta d'uns 0,25 metres de potència - cota superior 6,75 metres snm -, és la UE222. En aquest cas destaquem que no s'ha recuperat material ceràmic associat que ens permeti establir una datació concreta.

Aquest cobreix un nivell de sorres molt netes de color marró claret i molt soltes, la UE223, d'uns 10 cm de potencia - cota superior 6,52 metres snm - . En aquest cas es documenta un únic fragment de ceràmica blava de Barcelona que el situarien en un context cronològic del segle XV-XVI.

Ja a les cotes inferiors de la cala a 5,50 metres snm, a uns 0,80 metres de profunditat respecte la cota actual de circulació, es localitza un nivell d'argiles de color gris fosc i força compactes i humides, la UE225. En aquest cas tampoc en el decurs del procés de delimitació de l'estrat hem pogut recuperar cap resta de material ceràmic que ens ajudi a determinar la seva cronologia.



Tal i com ja hem esmentat anteriorment els murs que conformen l'actual estança es troben adossats al parament extern de la muralla de Bàrcino datada a finals del segle III. Els presents treballs ens han permès documentar i acotar la cara oriental de la torre número 49, UE1024, i un petit tram del pany de muralla d'entre torres, UE3000, en concret el situat entre les torres 48 i 49. El tram localitzat té uns 0.80/ 0.90 metres de potència - cota superior 7,35 metres snm - .

Amb les dades obtingudes del rebaix de la Cala K12 no es pot establir ni la cota de fonamentació de la torre ni l'alçada a la que ens trobem respecte del nivell de circulació d'època baiximperial.

Els treballs realitzats sobre aquest parament de la torre 49 ens ha permès la documentació d'una fase de reparació de finals del segle XV-XVI, UE1009. Es tracta de morter de sorra amb calç de poca consistència juntament amb alguns maons usats per regularitzar la superfície del frontal del parament.

### Cala K13 [fotografies 111 a 115]

La Cala K13 s'ha portat a terme en el replà de l'escala secundària de la finca que dona accés als pisos superiors de la zona oriental de l'Antic Borsí. La cota de circulació del replà es documenta a de 7.38 metres snm.

El rebaix s'ha realitzat en la cantonada d'unió entre el mur mitger amb la finca veïna del carrer Palau 6, UE265, i un mur interior de la finca que delimita l'espai de l'escala amb una petita estança amb coberta de volta situada en la part posterior d'aquesta, UE267. La cala té unes dimensions d'1 x 0,75 metres i una profunditat de 1,50 metres. (Veure plànols 13 i 19)

El paviment del replà de l'escala es troba construït amb rajoles hidràuliques de color marró de 25x25x2 cm, la UE155, i la seva preparació de ciment d'uns 8 cm de potència, la UE156. En cap cas s'ha pogut documentar cap resta del paviment original de finals del segle XIX.

El rebaix de la Cal K13 únicament ens ha permès la documentació de diversos estrats relacionats amb l'aixecament de la cota existent per tal de construir l'estructura de l'escala. En primer lloc s'ha documentat la UE157. Es tracta d'un estrat format íntegrament per restes d'escòria de ferro d'uns 0,35 metres de potència - cota superior 7,30 metres snm -.

La seva excavació en ha permès la documentació d'un segon, la UE158, en aquest cas es tracta d'un estrat format per un sediment sorrenc i solt de color marró clar amb una gran presència de material constructiu del segle XIX sobretot de pedres de grans dimensions reutilitzades possiblement dels desmuntatge d'alguna estructura anterior a la construcció de l'escala. Aquest té una potència d'1 metre - cota superior 6.95 metres snm - .

L'obertura de la Cala K13 ens ha permès documentar la fonamentació dels murs UE265 i UE267. Es tracten de construccions fetes amb pedres de mitjanes i petites dimensions lligades amb morter de calç blanca i tenen com a mínim una profunditat de 1,50 metres, en aquest cas tampoc s'ha pogut documentar la cota final dels fonaments. La cara vista del mur UE265 es troba construïda amb maons de 30x15 cm com la resta d'estructures muràries documentades en altres estances del Borsí, mentre que el parament del mur UE267 es troba fet amb carreus treballats de mitjanes dimensions lligats amb morter. Aquesta diferència constructiva ens fa determinar que part del mur en qüestió aprofita una estructura d'èpoques anteriors. Aquest mur seria la cara externa del mur oriental de la sala amb sostre de volta esmentada anteriorment. El fet que es conservin en relació amb aquesta sala alguns elements del segle XVII ens fa pensar que en originen l'estança dataria d'aquesta època i encara en l'actualitat es conserven alguns dels elements primigenis, com seria l'esmentat mur.

## 7.2 Cales arqueològiques.

### Cala KA1 [fotografies 116 a 137]

La Cala KA1 s'ha obert en l' àmbit del soterrani en la zona central de l'estança oriental amb l'objectiu de poder documentar la presència en aquesta zona del fossat defensiu de la ciutat de Bàrcino. La cala té unes dimensions 3 x 3 metres i una profunditat de 1,60 metres. (Veure plànols 6, 12 i 20)

Com en el cas de les cales K1 i K2 aquest sector del soterrani es troba també pavimentat amb la llosa de formigó UE100 la qual té una potència d'entre 22/25 cm - cota de circulació de 3 metres snm - . L'aixecament de la llosa de formigó en aquesta zona central de la sala ha deixat al descobert un nivell de runa d'uns 15 cm de potència màxima. Aquest es troba format per un sediment de color marró clar i textura sorrenca i solta amb presència de material constructiu (maons, pedres i restes de morter de calç blanca) juntament amb les restes d'un fust de columna de pedra d'alguna fase d'ocupació anterior, és la UE101. Es tracta d'un anivellament usat per la preparació del sòl per a la construcció del paviment que no s'ha conservat relacionat amb la fase constructiva del Borsí de finals del segle XIX.

Per sota d'aquest nivell s'han pogut documentar la presència d'algunes fonamentacions del segle XIX relacionades ja amb la finca anterior a la construcció del Borsí. Les UE124 i UE126 formen cantonada d'alguna estructura avui dia desapareguda, possiblement d'una estança degut a les seves grans dimensions. Es tracten de riostes de fonamentació construïdes amb pedres de petites i mitjanes dimensions i algun maó lligat tot amb morter de calç blanca. La UE124 amida 2.60 metres de longitud, una amplada de 0,64 metres i una potència de 0,60 metres - cota superior 2.72 metres snm - i pren orientació nord-oest/sud-est. La UE126 amida 2.20 metres de longitud, s'ha documentat una amplada mínima de de 0.40 metres i una potència de 0,80 metres - cota superior de 2,75 metres snm -. Finalment en la cantonada sud-oest de la cala KA1 es localitzen les restes molt parcials d'una tercera estructura amb les mateixes característiques constructives, en aquest cas la UE128, la qual amida 0,50 metres de longitud, té una amplada de 0,24 metres i una profunditat d'1,24 metres - cota superior 2,64 metres snm - .

A banda d'aquestes estructures del segle XIX l'obertura de la cala KA1 ens ha permès documentar una seqüència estratigràfica molt interessant sobre l'ocupació d'aquest sector de la ciutat a diferència de les cales K1 i K2 que només ens han donat com a resultat la presència del terreny natural.



En aquest cas per sota de les restes del segle XIX es documenten un seguit d'estrats relacionats ja amb una fase d'ocupació d'aquest territori en fase altmedieval. El primer estrat és la UE121. Es tracta d'un sediment de composició argilosa, color marró fosc i consistència compacta amb presència de tovots i carbons. Té una potència de 0,15 metres - cota superior 2,69 metres snm - .

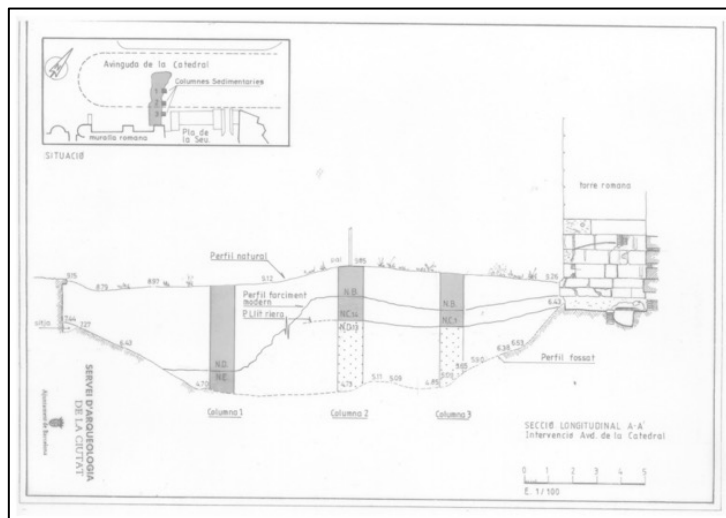
La seva excavació ens ha permès documentar restes de material constructiu i fragments de ceràmica (ceràmica grollera com olles i sitres juntament amb material romà residual) que el situen en una cronologia del segle IX-XI.

Anterior a aquest ja seria la UE122. Estrat de textura argil·lossorrenca i consistència solta de color gris fosc amb abundant presència de carbons i algun tovot. Té una potència de 0,16 metres - cota superior 2,60 metres snm - . Presenta abundats fragments de ceràmica grollera altmedieval (olles de ceràmica grollera de perfil en S) juntament amb restes de material ja d'època tardoromana.

Finalment l'últim estrat relacionat amb aquesta fase d'ocupació altmedieval és la UE129. Es tracta d'un nivell argilós de consistència compacta de color marró, presenta restes de petits nòduls de calç i carbons juntament amb fragments de material constructiu (pedres, estuc...). La ceràmica documentada en aquest cas (olles de pasta grollera, restes d'una sitra...) el situen en un context cronològic del segle IX-XI.

Per sota d'aquests nivells es documenten un seguit d'abocaments relacionats amb nombroses aportacions de terres vinculades amb la neteja i colmatacions dels espais pròxims al fossat d'època romana. El rebaixos realitzats en aquesta zona de soterrani, però, no ens han aportat cap dada concloent per poder parlar d'estrats de rebliment específics de l'interior del fossat<sup>33</sup>.

Recordem que el fossat de la Barcelona romana és una excavació artificial realitzada al peu de la muralla i que transcorre més o menys paral·lel a la fortificació el qual no responia a criteris estrictament defensius sinó que se li atribueixen més de recollida i canalització de les aigües, tant de pluja com aigües brutes de la ciutat<sup>34</sup>. A diferència d'altres punts de la ciutat, les dades obtingudes en diversos estudis fins el moment determinen que el fossat d'aquest sector sud-est de Bàrcino no es trobaria a tocar de la muralla sinó que es documenta una mica més desplaçat a tocar del carrer d'Avinyó.



Secció fossat romà documentat en la intervenció de la catedral.  
Centre de Documentació del Servei d'Arqueologia

Aquestes dades, però, s'hauran d'acabar de complementar amb les futures intervencions en aquesta zona més pròxima al recinte emmurallat. Intervencions realitzades en altres punts de la ciutat romana permeten dibuixar un fossat dinàmic amb variacions en la seva ubicació al llarg dels segles en què estigué en ús.

<sup>33</sup> Els sediments de la cala en qüestió van ser analitzats pel Dr. Santiago Riera, catedràtic de prehistòria de la Universitat de Barcelona. Del seu estudi es pot concloure que aquests sediments no contenen cap evidència de fauna relacionada amb un medi aquós. Per tant, no serien nivells de colmatació pròpiament dita del fossat sinó més bé del seu entorn més immediat.

Serà important en futures intervencions en la finca de l'Antic Borsí realitzar anàlisis i estudis sobre l'estratigrafia existent.

<sup>34</sup> DA. 1992, pàg. 61-64.

Així doncs el que hem pogut documentar en el decurs del rebaix de la Cala KA1 diversos estrats relacionats amb aquestes colmatacions pròximes al fossat. Cal destacar que aquets presenten tots pendent cap al carrer d'Avinyó resseguint el pendent marcada pel Mont Tàber.

En la cota superior es localitzen dos estrats de morfologia molt similar. La UE130 es documenta en la zona nord de la cala a tocar de les riestes del segle XIX ja esmentades anteriorment. Es tracta d'un sediment de textura llimosa de color marró claret, amb presència d'alguns carbonets. Té una potència d'uns 4 cm - la cota superior es documenta a 2,38 metres snm -. El material ceràmic recuperat de la seva excavació (TS sudgàl·lica, TS hispànica tardana, àmfors itàliques, africanes i orientals com la LRA1) el situen en una context cronològic entre els segles VI-VII. La UE131 es localitza en la part més meridional de la cala, és a dir, en la zona més pròxima al carrer d'Avinyó. També es tracte d'un nivell de llims de color marró claret i de consistència solta. Té una potència d'uns 10 cm - cota superior 2,17 metres snm -. En aquest cas la presència d'àmfora africana i oriental juntament amb ceràmica africana de cuina el situen en un context cronològic de finals del segle IV.

Aquesta cobreix la UE132 que es concentra en la zona sud de la cala. Es tracta d'un estrat de composició argil·lossorrenca i consistència compacte de color marró molt fosc. Presenta restes de carbons i d'algunes pedres de mitjanes dimensions abocades. Té una potència de 0,30 metres - cota superior 2,08 metres snm -. La seva excavació ens ha permès recuperar materials ceràmics diversos majoritàriament acotats al segle II (àmfora africana i tarraconense, TS sudgàl·lica, parets fines, ceràmica africana de cuina...) juntament amb un fragment de ceràmica ibèrica i un parell de fragments de ceràmica tardoantiga i alt medievals fora de context.

Anterior a aquest abocament és la UE134. Es tracta d'un nivell argiles compactes de color gris fosc amb gran quantitat de carbons, amb restes de material constructiu i algunes pedres. Té una potència de 0,40 metres - cota superior 1,92 metres snm -. El materials documentats en el decurs de la seva excavació són en la seva majoria datats al segle II dC (àmfora africana i tarraconense, africana de cuina, TS sudgàl·lica, parets fines...) juntament amb un peu fora de context d'una peça d'atribució islàmica oriental dels segle XII-XIII.

Cal destacar que en els estrats UE132 i UE134 es documenten algunes restes de materials fora de context d'èpoques més modernes. Aquestes que van ser recollides a tocar de l'estructura UE128 i per tant, fruit de la percolació de quan es va realitzar la rasa constructiva de l'estructura. Quan a la seva adscripció cronològica, tot i que el material data del segle II dC, estratigràficament els hem de situar en un context del segle IV.

La UE133. Aquesta es localitza en la meitat nord de la cala i presenta una forta pendent cap el carrer d'Avinyó. Es tracta d'un nivell d'argiles de color marró i força compactades amb restes d'argiles quaternàries i tortorà abocat. Té una potència de 0,16 metres amb - cota superior 2,32 metres snm -. La seva excavació ens ha aportat ceràmiques de finals del s. I dC (d'àmfors africanes, bètiques, tarraconense, TS itàlica, TS sudgàl·lica...). Estratigràficament forma parts dels abocaments portats a terme entre el segle III i IV.

Per sota d'aquests nivell es documenta un gran estrat format per tortorà abocat, és la UE135. Aquest té una potència de 0,70 metres - cota superior 2,35 metres snm - i es concentra en la meitat nord de la cala. Treballs realitzats en altres punts del fossat de

Bàrcino, com els portats a terme al carrer de Sotstinent Navarro entre les torres 27 i 28, han permès determinar que aquests abocaments responen a la neteja i excavació del fossat i al segellament dels nivells orgànics de residus abocats dins el fossat mitjançant aportacions de tortorà extrets a l'entorn immediat<sup>35</sup>.



Interior fossat altimperial documentat en la present intervenció amb tall estratigràfic dels diversos abocaments

Un cop exhumat aquest nivell hem pogut documentar la UE136. En aquest cas es tracten d'argiles compactes de color gris molt fosc amb gran quantitat de carbons i cargols. Té una potència de 10 cm - cota superior 1,65 metres snm -. Conté restes de fauna i fragments de ceràmica (àmfora de tarraconense, africana de cuina, ceràmica comuna, TS sudgàl·lica TS i S africana A) de finals del segle III.

Finalment la UE137 cobreix la crosta calcària UE138. Es tracta d'un nivell d'uns 10 cm de potència - cota superior 1,50 metres snm - format per argiles molt compactes i humides de color marró. La seva excavació ens ha permès documentar restes de material constructiu i ceràmic (àmfora de la Tarraconense, TS Sudgàl·lica, ceràmica comuna, africana de cuina...) que daten l'estrat en el segle II.

El terreny natural en aquest sector es troba constituït per una crosta calcària UE138 a una cota de 1,50 metres i fa pendent cap el carrer d'Avinyó 1,38 metres snm

#### Cala KA2 [fotografies 138 a 151]

La Cala KA2 s'ha portat a terme en la zona exterior de l'Antic Borsí, en concret en la zona nord de l'androna anomenada antigament Baixada de l'Ecce Homo. Aquest espai es troba acotat en la banda oriental pels murs de la façana posterior de les finques carrer Palau 4, UE321, i Plaça de la Verònica 2/Avinyó 23, UE319 i per cantó occidental per la façana posterior de la finca del carrer Cervantes 2, UE310. En aquest cas la cala té unes dimensions de 2,50 x2,40 i té una profunditat d'1 metre. (Veure plànol 7)

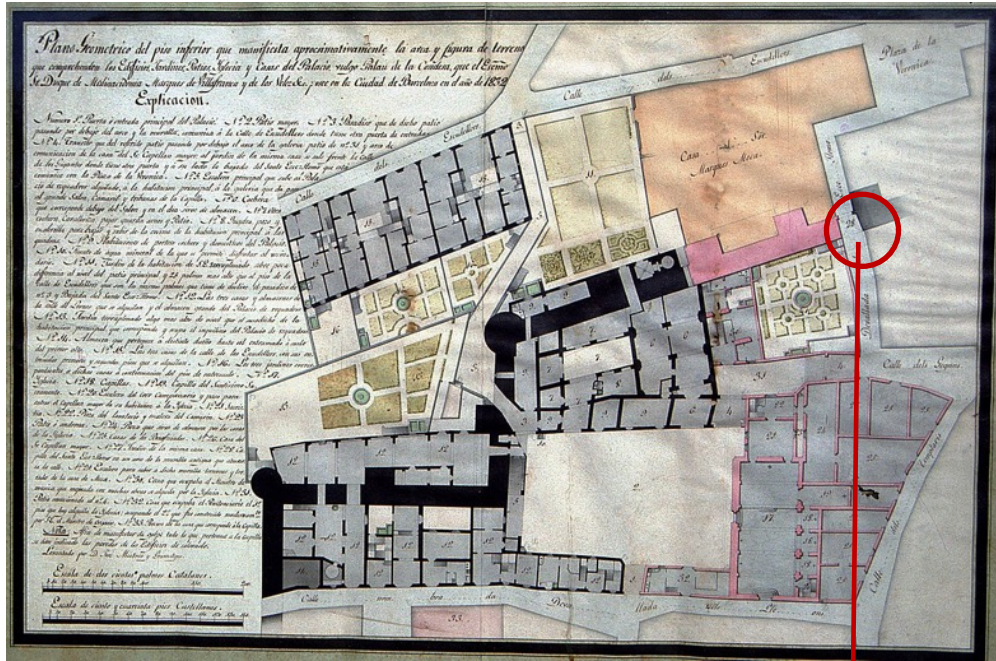
L'objectiu d'aquesta cala ha estat localitzar el tram de la muralla romana de Bàrcino en aquest sector del carrer d'Avinyó entre les torres 49 i 50. Els indicis existents en la zona on s'ha ubicat la Cala KA2 permeten apuntar a la possible existència de part de

---


<sup>35</sup> RAMOS, 2017.



la cortina defensiva romana. A banda de localitzar-se la cala en la línia del traçat de la muralla establert en diversos estudis, la presència en aquest sector de diversos carreus treballats de grans dimensions molt similars als que configuren l'opus quadratum de la muralla de finals del segle III apunten a la seva existència en aquest sector.



Plànol del Plau Reial Menor amb finca del Marquès de Sentmenat (posteriorment el Borsí) a principis del segle XIX on es documenten els carreus de la muralla. Arxiu Històric de Barcelona



Actualment l'androna es troba pavimentada per una fina capa de ciment de 2/4 cm de potència - cota superior 7,62 metres snm - és tracta de la UE300. Aquesta zona presenta un important pendent cap el carrer d'Avinyó.

El seu aixecament ha deixat al descobert un paviment fet amb llambordes de mitjanes dimensions lligades amb morter de calç la UE301. La cota de circulació es documenta a 7,57-7,48 metres snm. Es tracta de nivell de circulació de l'androna relacionat ja amb la darrera fase del segle XIX inicis ja del segle XX. Aquest es troba afectat pels retalls UE304 i UE306 on no s'han conservat les llambordes del paviment.

També s'ha documentat la presència d'una claveguera, la qual no s'ha excavat al trobar-se encara en ús. La UE303 es troba construïda amb coberta de lloses de grans dimensions i les parets amb maons i morter de calç. Té una longitud de 2,50 metres, una amplada de 0,70 i un potència de com a mínim 0.60 metres - cota superior 7,61 metres snm - i pren orientació nord-est/sud-oest resseguint la línia de façana de la finca del carrer Palau núm. 4 i de l'Antic Borsí.

Per sota de la pavimentació es documenta un estrat format per un sediment sorrenc i solt de color marró amb abundant presència de restes de material constructiu (pedres, maons i morter de calç) constructiu del segle XIX usat per anivellar la zona en el moment de construir el paviment, és la UE306. Aquest té una potència màxima de 0,85 metres - cota superior 7,45 metres snm -.



Estructures segle XIX documentades sota el paviment de llambordes UE301

La seva excavació ens ha permès documentar un segon conjunt d'estructures també datades en el segle XIX, però d'una fase anterior. Es documenta la banquetta de fonamentació de la façana posterior de la finca del carrer Cervantes núm. 2, es tracta de la UE310. Aquesta es troba construïda amb pedres de mitjanes dimensions, maons i morter de calç blanca. Té una amplada de 0,50 metres i una potència de 0,83 metres - cota superior 7,35 metres snm -. També es documenta la fonamentació del mur que tapia l'antic carrer Baixada de l'Ecce Homo, UE317. La cara vista del mur es troba feta amb maons i morter de calç mentre que la fonamentació és de pedres, maons i morter de calç. Ambdues estructures datarien de mitjans del segle XIX quan es construeix la finca del carrer Cervantes i es tapia l'androna.

Es documenten les restes molt parcials de dues clavegueres, la UE312 i UE314 fetes ambdues amb maons i morter de calç. La UE312 té una longitud de 1.50 metres, una amplada de 0,30 i una potència de 0,30 metres - cota superior 6,81 metres snm - i pren orientació nord-est/sud-oest. La segona de les clavegueres afecta parcialment a l'esmentada anteriorment i en aquest cas té unes dimensions de 1,60 metres, una amplada de 0,15 metres amb la cota superior localitzada a 7,08 metres snm. Pren orientació est-oest. Aquestes estructures estarien en ús quan l'androna encara funcionava com a carrer. Al Quarteró del Garriga i Roca referent a aquest sector es pot observar que l'androna ja es troba tapiada, per tant les estructures aquí documentades serien anteriors al 1860 moment d'elaboració de la planimetria en qüestió.

Finalment en l'extrem més meridional de la cala es localitzen les restes d'un dipòsit. La seva construcció secciona una part de les clavegueres UE312 i UE314 i cobreix parcialment la fonamentació UE310. Es tracta d'una estructura de planta rectangular feta amb maons i morter de calç blanca, és la UE308. Amida 1,30 x 1 metres i una potència de 0,60 metres - cota superior 7,35 metres snm - .

Únicament s'ha documentat part d'un estrat en la zona entre la fonamentació UE310 i la claveguera UE312 on no es documenten estructures del segle XIX, la UE315. Ha patit importants filtracions de les diverses clavegueres. Són argiles marrons molt humides amb presència de carbons. S'han excavat uns 10 cm - cota superior 6.63 metres snm. S'han documentat alguns fragments de ceràmica vidriada que ens permet acotar-lo en època moderna.

La gran quantitat d'estructures del segle XIX ens ha impossibilitat continuar amb el rebaix de la Cala KA2 per tal de poder localitzar i documentar la muralla romana. Aquests treballs, però, ens han permès determinar que els carreus treballats localitzats a la façana posterior de la finca Palau 4, UE321, són de la muralla romana però reutilitzats (una de les pedres es troba en vertical) en el moment de la construcció del mur en qüestió. Part d'aquest mur es troba construït amb carreus treballats de petites dimensions juntament amb les pedres de la muralla romana reaprofitades, es tracta d'un mur anterior al segle XIX i podria formar part de les estructures del desaparegut Palau Menor. Les pedres de la muralla reaprofitades presenten un encaix a la base que pot tractar-se de la polleguera d'una porta o barreta que tanqués el pas del carrer Baixada de l'Ecce Homo en una fase anterior al segle XIX.



### 7.3 Cales parietals.

Els treballs realitzats ens les darrers anys sobre la muralla romana de Bàrcino han permès presentar una proposta de restitució del traçat de l'antiga muralla en diversos punts de la ciutat<sup>36</sup>, en el cas de la finca d'Avinyó 23 es trobaria adossada al que fou el límit exterior del traçat de la muralla romana baiximperial de Barcelona. Encara que hi ha documentació sobre la destrucció de part de la muralla romana en aquest sector de la ciutat durant l'enderroc i posterior reparcel·lació de l'Antic Palau Reial Menor en el segle XIX la morfologia que presenta la part posterior de la finca en qüestió apunten a l'existència en aquest sector de les torres 48 i 49<sup>37</sup>.



Traçat hipotètic del pany dels panys de muralla romana en relació a la parcel·la de la finca d'Avinyó 23 elaborat per Francesc Caballé

Per tal de poder acabar de validar les propostes del traçat de la muralla en aquest sector es va considerar oportú realitzar un seguit de cales de repicat i sondeig arqueològic en diversos punts dels murs on presumiblement es trobaven les torres en qüestió.

Segons aquests treballs el traçat hipotètic de la muralla, tant la torre 48 com la 49 no coincidirien exactament amb el queixal que marca el parcel·lari actual sinó que es trobarien una línia més avançada. Així docs, en el cas de documentar-les ens trobaríem amb el replè de l'estructura d'*opus caementicium*. Respecte a la pany de muralla d'entre torres hauria desaparegut amb la construcció de la finca del segle XIX. Els sondejos parietals realitzats en la intervenció dels mesos de novembre i desembre de 2017 ens van permetre documentar la presència en la finca de l'Antic Borsí de la muralla baiximperial, en concret l'*opus quadratum* de les dues torres, de manera que ens vam trobar amb la cara vista externa de l'estructura defensiva. Això va comportar per tant endarrerir una mica la línia de la muralla romana en aquest sector del carrer d'Avinyó.

<sup>36</sup> CABALLÉ I GONZÁLEZ, 2017, pàg. 66-77.

<sup>37</sup> CABALLÉ, F. *Proposta de repicats i cales arqueològiques Avinyó 23*. Inèdit.

### Cala AA1 [fotografies 152 a 166]

La Cala AA1 es va portar a terme en la zona de la finca nord-oest, a tocar amb la veïna Palau 4, en el sector on es localitza una de les escales secundàries i l'ascensor que donen accés als pisos superiors del Borsí. (Veure plànol 21)

En aquest cas es van realitzar en la zona de la planta baixa una primera cala en la part frontal del mur on segons les dades es podria localitzar la torre 49. La cala tenia unes dimensions de 5 metres de longitud i una amplada de 0,50 metres que es va veure ampliada en alguns punts degut a les troballes documentades.

En les capes superiors de parament en qüestió es van documentar diversos elements racionats amb la fase constructiva d'època contemporània de la finca. Així doncs, es va documentar una primera capa de pintura de color blanc que formava part del revestiment actual, la UE1002, juntament una franja amb rajoles ceràmiques amb vidriat blanc localitzades en la zona més oriental del mur, era la UE1003.

Ja d'una fase anterior, possiblement de la fase constructiva del Borsí a finals del segle XIX, es va documentar un enlluït beige que cobria tot el parament, UE1004.

El seu repicat va deixar al descobert un conjunt de carreus treballats de grans dimensions, es tractava de l'*opus quadratum* del frontis de la torre 49, UE1000. La troballa de la torre baiximperial va propiciar en el seu moment l'ampliació de la cala en la zona més occidental del mur de manera que es va obtenir una visió més àmplia dels carreus que conformaven la torre. També es va repicar un petit testimoni de la zona del lateral de l'escala per documentar tant la cantonada oest de la torre com per comprovar la seva existència en aquest sector.



A la dreta vista del frontis de la torre 49 i a l'esquerra un dels carreus de la cantonada occidental de la torre

Cal destacar que en alguns punts l'estructura romana es trobava força degradada degut al salitre que va afectar de manera molt incisiva alguns dels seus carreus mentre que d'altres ha perdurat de manera intacte fins a l'actualitat. Recordem que la fortificació romana es trobava construïda amb material extret de la pedrera de Montjuïc, es tracten de gres quarzític del Miocè. Aquesta pedra presenta dues variants: el blanquet que és la pedra de bona qualitat, dura i compacta però fàcil de

treballar i el rebuig que és la de mala qualitat i menys dura. Les pedres que presenten aquesta gran erosió es troben construïdes amb sobre blocs d'aquesta segona variant. No es tracta d'un cas excepcional de la torre 49 sinó que aquest fet es documenta en altres punts del traçat de la muralla de finals del segle III com en la torre 28 situada al carrer de Sotstinent Navarro o la torre circular de la plaça dels Traginers.



Diversos exemples de l'erosió per salitre documentada en la muralla baiximperial. A l'esquerra frontis de la torre 49 documentada a l'Antic Borsí, al centre la torre 33 a la plaça dels Traginers i a la dreta la torre 28 al carrer Sotstinent Navarro.

L'erosió de part dels carreus de la torre romana va comportar la reparació del mur en diversos moments constructius de la finca. Així doncs, es documentaren diverses pedres desbastades i lligades amb morter de calç blanca, la UE1005, usades en la part central del mur de la torre per tal de regularitzar-ne el pla vertical i facilitar l'arrebossat i posterior enlluït. Per la tipologia constructiva l'hauríem d'atribuir al segle XIX.

En alguns punts el mur presenta una reparació més antiga, la UE1001. Es van documentar zones amb presència de maons i morter de calç amb sorra que reomplien els espais erosionats dels carreus de la muralla. La delimitació d'aquestes zones ens va permetre documentar un fragment de ceràmica blava de Barcelona fet que ens permeté acotar aquesta reforma a finals del segle XV-XVI.

Finalment es va realitzar el repicat de la part superior de la cala inicial per tal de poder documentar la continuïtat del parament de la torre cap els pisos superiors. En la cala oberta es documentà una franja construïda amb maons i morter de calç. En aquesta fase de la intervenció es desconeixia si la torre es trobava seccionada en aquest punt o per contra, tal i com ja es documenta en altres punts de la muralla romana de Bàrcino es tractava d'una reparació puntual.



Per tal de poder documentar si la torre tenia continuïtat en els pisos superiors es va obrir una segona cala en el mur lateral de l'escala en la zona de l'entresòl. La cala amidava 1,60 de longitud i 0,50 metres d'amplada. (Veure plànol 22)

En aquest cas el repicat de la cala tampoc ens va permetre documentar la cara oest de la torre 49 i

únicament es van localitzar elements de la finca relacionats amb la fase constructiva contemporània. Així doncs, es documentà una primera capa de pintura plàstica de color gris racionada amb la darrera fase d'ocupació de la finca a finals del segle XX, UE1006. Per sota ja ens vàrem trobar amb un arrebossat de tonalitat rosada que recobria el mur, UE1007.

#### Cala AA2 [fotografies 167 a 175]

La Cala AA2 es va portar a terme en la zona de la finca nord-est, a tocar amb la veïna Palau 6, en la zona d'una segona escala secundària que també donava accés als pisos superiors des d'aquest sector de la finca. (Veure plànol 21)

En aquest cas es va realitzar una primera cala en el mur nord del replà de l'escala i una segona cala ja en el mur lateral d'aquesta per tal de poder determinar la presència o no de la torre 48. La primera cala tenia unes dimensions de 2,20 metres de longitud i una amplada de 0,60 metres i la segona 2,30 de longitud i 0,60 metres d'amplada.

Els resultats dels treballs de repicat parietal en aquesta zona varen ser negatius i no es van documentar restes de la muralla baiximperial, únicament es van documentar elements constructius relacionats amb la finca de segle XIX-XX.

Així doncs, en ambdues cales es va documentar una primera capa de pintura plàstica de color gris racionada amb la darrera fase d'ocupació de la finca a finals del segle XX, UE2001. Per sota ja es va localitzar un arrebossat de tonalitat rosada que recobria els murs, UE2002.

L'extracció de la capa d'arrebossat ens va permetre documentar la tipologia constructiva dels dos murs. En el cas de l'estructura murària que fa mitgera amb la finca Palau 6 es trobava feta amb maons i morter de calç blanca. Es tractava del mateix mur documentat posteriorment en el decurs de l'obertura de la cala de fonamentació K13, era la UE265. Pel que respecte al mur que delimitava el lateral de l'escala es trobava força reformat, UE2003. Aquest presentava part d'un aplacat amb maons i ciment juntament amb maons lligats amb morter de calç. Per tant el mur primigeni de l'escala del segle XIX va partir alguna reforma o modificació.



També es va realitzar una altra cala en el mur est de l'estança amb coberta de volta de canó de maons situada en la part posterior de la finca i que limitaria amb l'escala pel cantó oriental. En aquest cas abans de poder realitzar la cala parietal fou necessari

enretirar tots els envans que tapiaven l'interior de la sala i part de la brutícia que ens impedièen l'accés a la zona. (Veure plànol 22)

En aquest cas la sala tenia unes dimensions de 2,70 metres de longitud i una amplada de 0,50 metres. Posteriorment degut a la localització de la torre de la muralla s'amplià en un dels extrems per tal de poder documentar millor l'estructura.



Així doncs, en aquest cas els treballs realitzats sí que ens van permetre documentar una petita part de l'*opus quadratum* del mur oest de la torre 48 just a tocar de la zona de la cantonada amb el frontis, UE2000. Cal destacar que els carreus d'aquest sector també es trobaven força erosionats pel salitre com en el cas de la torre 49.

El mur on es va documentar la torre 48 presentava una primera capa d'enlluït de color beige, UE2004, que cobreix un envà fet amb maons aplacats lligats amb ciment ràpid, UE2005. Al darrera es documenta un segon enlluït, la UE2006, ja d'una fase constructiva anterior, possiblement del segle XIX.



## 7.4 Repicat muralla baiximperial.

Els treballs de l'obertura de les cales parietals AA1 i AA2 i de la Cala K12 van donar resultats molt positius i ens van permetre la localitzar un tram important de la cortina defensiva d'època baiximperial, en concret la presència de les torres 48 i 49 i el pany de muralla d'entre ambdues torres. Aquestes troballes han motivat una segona intervenció en la zona dels murs de la finca de l'Antic Borsí on es van localitzar les restes de la muralla romana. En aquest cas l'objectiu no és simplement la seva localització sinó la documentació integral de totes les restes de la cortina defensiva romana acotada a la zona de la finca del Borsí.

Així doncs, aquests nous treballs s'han concentrat en els murs mitgers de l'actual finca amb la veïna Palau núm. 4 tant en la planta baixa com en la zona de l'entresòl. Volem destacar, però, que en aquests treballs de repicat no s'han pogut realitzar en la zona de la muralla d'entre les torres 48 i 49 en el sector de la planta baixa ja que actualment aquest espai es troba força malmès. Els envans de maons que formen part de les parets de l'esmentada estança i que es troben adossats al parament de la muralla no presenten fonamentacions, de manera que la seva extracció per tal d'arribar al parament de la muralla podria comportar d'ensorriment de la volta de la sala. És per això que s'ha optat per no intervenir-hi en aquesta fase i deixar els treballs en aquest sector per una futura intervenció arqueològica quan la zona es trobi en condicions òptimes per poder-hi treballar.

### 7.4.1 Planta baixa

#### Torre 48

- **Lateral occidental** [fotografies 176 a 189]

Tal i com ja ens va poder establir amb els treballs d'obertura de la Cala AA2 el parament del lateral occidental de la torre 48 de la muralla romana es localitza en el mur oriental de l'estança amb coberta de volta de canó de maons situada en la part posterior de la finca. Aquesta estança limitaria actualment amb l'escala del sector est de la finca i que dona accés als pisos superiors de l'edifici d'aquesta zona. (Veure plànols 23 i 25)

El mur en qüestió no s'ha repicat íntegrament ja que en la zona més septentrional s'hi localitzen uns baixants ceràmics relacionats amb la fase constructiva del Borsí de finals del segle XIX.

Així doncs, tindríem que els treballs de repicat de l'esmentada estructura murària ens han permès documentar diverses fases constructives que han afectat al parament de la muralla en els darrers temps.

Actualment es documenta una primera capa d'enlluït de color beige, UE2004, que cobreix tota la zona. El seu aixecament ha deixat al descobert un envà fet amb maons de 15x30 aplacats i lligats amb ciment ràpid, UE2005. Aquest aplacat de maons forma part de la darrera fase constructiva de la sala i seria coetani al paviment actual de rajols de fang de 24x24 cm datada a inicis del segle XX.

La seva extracció ens ha permès la documentació d'un segon enlluït, la UE2006, en aquest ja dataria del segle XIX, possiblement del moment de construir el Borsí. El seu repicat ens ha deixat al descobert tot el lateral occidental de la torre 48 i la cantonada amb el frontal que s'endinsa cap a la finca veïna.



Així doncs, amb aquests treballs hem pogut documentar un tram de 3 metres del lateral occidental de la torre 48 (amb aquests treballs no hem pogut acabar d'acotar la seva longitud total, aquestes dades només es podran acabar de determinar un cop realitzats els repicats del pany de la muralla d'entre les torres 48 i 49). Aquest tram de la torre es troba construït amb grans blocs, *opus quadratum*, UE2000, i en aquest cas es troben en força bon estat de conservació tot i que alguns dels carreus presenten erosió alveolar.



La cota d'arrasament de la torre 48 s'ha documentat a 1,70 metres per sobre de l'actual nivell de circulació la finca a una cota absoluta de 9,25 metres snm i per tant tenim documentats uns 4,5 m<sup>2</sup> de la torre.



Adossat a la cantonada de la torre 48 es documenten les restes d'un mur construït amb carreus treballats alternats amb filades verdugades de maons i lligat tot amb morter de sorra i calç de tonalitat ataronjada, UE2009. D'aquest mur s'ha pogut documentar un tram d'1,80 metres d'alçada i una amplada de 0,40 metres. Per la tècnica constructiva que presenta podem situar-lo en un context de segle XVI.

Cobrint el mur UE2009 es documenta una segona estructura murària, en aquest cas es tracta de la UE2010. El mur, del qual es té una visió molt parcial, es troba fet de maons, algunes pedres regulars i morter de calç. Aquest amida 0,80 metres de potència i té una amplada de 0,40 metres.

Aquesta estructura es podria relacionar amb el mur UE267 documentat en el moment de l'obertura de la Cala K13. Aquest mur seria la cara interna del mur oriental de la sala amb sostre de volta esmentada. El fet que es conservin en relació amb aquesta sala alguns elements del segle XVII ens fa pensar que en origen que l'estança dataria d'aquesta època i encara en l'actualitat es conserven alguns dels elements primigenis, com seria l'esmentat mur.

Per sobre de la cota d'arrasament del lateral occidental de la torre 48 s'ha documentat un mur fet amb maons lligats amb morter de calç, la UE2011. En aquest cas també es tracta d'una construcció del segle XIX però relacionada amb la fase de construcció de la finca veïna a meitat del segle XIX. Té unes dimensions 2,60 metres de longitud i una alçada de 0,50 metres.

Els treballs de neteja dels carreus de la torre ens ha permès documentar en la part central del mur la presència d'una possible estructura de combustió que en el seu moment fou excavada en el parament de la torre romana, UE2007. Aquesta estructura fou primer excavada en el mur i posteriorment construïda amb maons i pedres lligades amb morter de calç blanca, UE2008. Arribem a la conclusió que es pot tractar d'una estructura de combustió tant per la seva tipologia constructiva com per les restes de sutge que presenten els carreus del seu entorn. Futurs treballs en el subsòl d'aquesta estança, però, hauran d'acabar de determinar la seva funcionalitat i cronologia.



Cal destacar que totes les estructures esmentades fins el moment (parament de la torre 48 UE2000, murs segle XIX UE2010 i UE2011, el mur del segle XVI UE2009 i l'estructura de combustió UE2008) es troben parcialment emblanquinats, UE2012. Tot i que no podem acabar de determinar la cronologia exacta d'aquesta reforma el fet que afecti a l'estructura de combustió que presenta una tipologia de materials característics del segle XIX ens permet acotar-ho en algun moment d'aquest segle, possiblement en el moment de construir el mur UE2011. Aquest emblanquinat també es documenta en la zona dels maons de la volta.



A banda de la presència del mur UE2009 datat a finals del segle XV-XVI en alguns trams del mur de la torre 48 també s'han pogut documentar algunes reparacions fetes

amb maons morter de sorra i calç d'aquest mateix moment, la UE2013. Per tant serà en aquest moment que documenta una primera intervenció sobre aquest sector de la torre 48. La resta de nivells documentats en el decurs del present treball ja formen part de les distintes reformes que ha patit aquesta estança al llarg del segle XIX.

Finalment també cal esmentar la presència d'un encaix de 46x10 cm i de forma allargada situat en la part baixa del mur que afecta a dos dels carreus. En aquest cas es tracta d'una afectació d'època moderna o contemporània de la qual no hem pogut determinar la seva finalitat, UE2014.



## Torre 49

- **Frontis** [fotografies 190 a 206]

Els treballs portats a terme en aquesta fase de la intervenció han permès acabar de repicat tot el frontal de la torre 49. En la fase de cales es va realitzar un sondeig important però calia documentar en la seva totalitat el parament de la torre en aquest sector així com acabar d'acotar les seves dimensions i precisar aspectes de la seqüència estratigràfica que cobreix el parament baiximperial. (Veure plànols 23 i 26)



Així doncs, tal i com ja s'havia documentat en la fase d'obertura de la Cala AA1 tot aquesta estructura murària es troba revestida actualment per una capa de pintura blanca, UE1002. Mentre que en l'extrem oriental del mur es documenta un tram de 1,90 x 1 metre amb rajoles ceràmiques de 20x20 amb vidriat blanc lligades amb ciment ràpid, la UE1003<sup>38</sup>.

D'una fase anterior s'ha documentat un enlluït beige, la UE1004. Aquest cobreix tant el parament de la torre 49 com la resta de murs que delimiten l'estança on es localitza la construcció romana. Per les característiques que presenta es pot relacionar amb la fase de construcció del Borsí i per tant acotar-lo a finals del segle XIX.

---

<sup>38</sup> Volem destacar que l'extracció d'aquests elements ha resultat força complicada i que la presència del ciment ràpid sobre el mur ha malmès força les restes documentades en aquest sector.

Un cop extrets els nivells esmentats anteriorment ha quedat al descobert el frontis de la torre 49. Com en la resta de torres de la muralla es troba construïda amb grans blocs de pedra treballada, *opus quadratum*, UE1000, que en aquest cas es documenta que el frontal té una longitud de 5,20 metres tot i que caldria afegir el tram de la cantonada que queda cobert per l'actual mur i que per tant les dimensions totals del frontis de la torre 49 seria de 5,90 metres. Així doncs, amb aquest treballs hem pogut documentar uns 9,5 m<sup>2</sup> del parament frontal de la torre.



Aquests treballs de delimitació del parament del frontal de la torre també ens ha permès documentar diversos encaixos a les pedres. La majoria es localitzen en la part baixa del mur i es tracten de marques característiques en el procés de col·locació.



Cal destacar que aquest sector la muralla es troba força deteriorada tot i que es localitzen alguns carreus en molt bon estat de conservació val a dir que ens trobem amb un parament amb una forta erosió alveolar que ha condicionat força el seu estat actual. Tal i com ja s'havia detectat en la fase de cales l'estructura romana ha patit una forta erosió i el salitre present en un ambient tant humit i pròxim al mar ha degradat una part important del parament.



En diversos trams del mur frontal de la torre s'han pogut documentar fins a dues fases ben diferenciades de reparació una primera reforma datada a finals del segle XV-XVI i una segona ja al segle XIX. En el pla de cales es van localitzar diversos fragments ceràmics en el morter ataronjat que ens van permetre acotar aquest moment al segle XVI (ceràmica blava de Barcelona). En aquest moment s'intenta regularitzar el mur mitjançant un important arrebossat amb morter de sorra i calç de poca consistència juntament amb alguns maons, UE1001. En aquest cas l'excavació d'aquestes restes ens han permès determinar que en cap cas fou aquesta una reforma invasiva sinó que un enretirades les restes de morter es localitza el carreu romà, això sí en un estat força degradat.



Reforma finals s. XV-XVI documentada en la part central del frontis



Reforma finals s. XV-XVI documentada en la cantonada del frontis amb imatge d'abans i després de l'excavació

L'altra reforma s'ha documentat en el segle XIX, UE1005. En aquest cas es tracta d'una afectació més important sobre de la muralla romana, es documenta la presència de gran blocs de pedra treballada juntament amb d'altres de menors dimensions i maons lligat tot amb morter de calç blanca. Al tractar-se d'una obra tant contundent no s'han extret les pedres ja que possiblement els carrues romans no es trobin *in situ*. Amb les dades obtingudes no hem pogut determinar en quin moment del segle XIX es porta a terme dita reforma, si aquesta es realitza en el moment de construir el Borsí o en una fase anterior.



Amb el repicat del mur en qüestió hem pogut acabar de determinar la cota d'arrasament de la torre 49 en aquest sector a 9,25 metres snm. Així doncs, els maons documentats en la fase d'obertura de la cala AA1 localitzats en la part alta del mur no respon a una reparació puntual sinó a un mur de maons ben consolidat lligats amb morter i que puja cap als pisos superiors d'aquest sector de la finca, UE1010. La dinàmica constructiva ens ha permès determinar que aquest mur fou aixecat en el moment de construcció del a finca veïna del carrer Palau 4 un cop enderrocat el Palau Reial Menor a mitjans del segle XIX.


En la zona central d'aquest mur es documenta una actuació posterior. El mur es veu retallat (46x30 cm) UE1011 i posteriorment el forat resultant reomplert amb maons i morter de calç blanca. Aquest pot estar més relacionat amb la fase de construcció del Borsí amb la necessitat d'alguna bastida o en el procés de construcció i posteriorment fou tapat, UE1012.




- **Lateral occidental** [fotografies 207 a 222]

En el decurs de pla de cales aquesta zona fou mínimament intervinguda. Recordem que únicament es realitzà una petita cala arqueològica en l'actual mur on es recolze la segona escala secundària del Borsí i que en aquest cas dóna accés als pisos superiors de l'edifici des del sector occidental de la finca. En aquest mateix espai també es localitza l'únic ascensor de l'edifici avui dia en desús. (Veure plànols 23 i 27) La petita cala ens va servir en el seu moment per determinar o no la presència del lateral occidental de la torre 49. Els resultats foren positius però molt mínims de manera que en aquesta segona fas amb el repicat integral del mur s'ha pogut obtenir dades sobre les seves dimensions totals i característiques de la seva construcció.

Tal i com ja s'ha documentat en la zona del frontis la torre 49 presenta diverses capes relacionades amb vèries reformes realitzades en el decurs del segle XIX. Actualment en aquest mur es documenta una primera capa de pintura de color gris en la part baixa de la paret i blanca en la resta del parament, UE1014. Aquesta cobreix un enlluït de color beige, UE1015, de característiques molt similar al 1004 localitzat en el frontis, en aquest cas també el podríem relacionar amb la fase de construcció del Borsí a finals del segle XIX.



El parament es troba afectat per diverses actuacions contemporànies com l'obertura d'una regata per a la instal·lació del cablejat de l'ascensor, UE1016 juntament amb un quadre elèctric, així com la col·locació d'una porta metàl·lica que delimita l'espai de l'ascensor i va suposar l'obertura de tres forats quadrangulars de XX als carreus per a la seva subjecció, UE1017, UE1018 i UE1019.





Així doncs un cop alliberat el mur d'aquestes capes més recents ha quedat al descobert tot el lateral occidental de la torre. Aquesta té una longitud de 3,40 metres i es conserva una alçada de 1,90 metres des de l'actual nivell de circulació.



Part de l'estructura murària es localitza en un petit recinte que tanca la zona de la volta de l'escala. Per tal de fer la zona més còmoda per treballar s'ha extret la porta i s'ha repicat el lateral de l'envà de separació.

Com la resta de la torre es tracta d'una construcció feta amb gran carreus, *opus quadratum*, UE1013. En aquest cas tot i les diverses agressions contemporànies els carreus es troben en bon estat de conservació. Aquesta intervenció ens ha permès documentar uns 6,5 m<sup>2</sup> del lateral occidental d'aquesta torre.



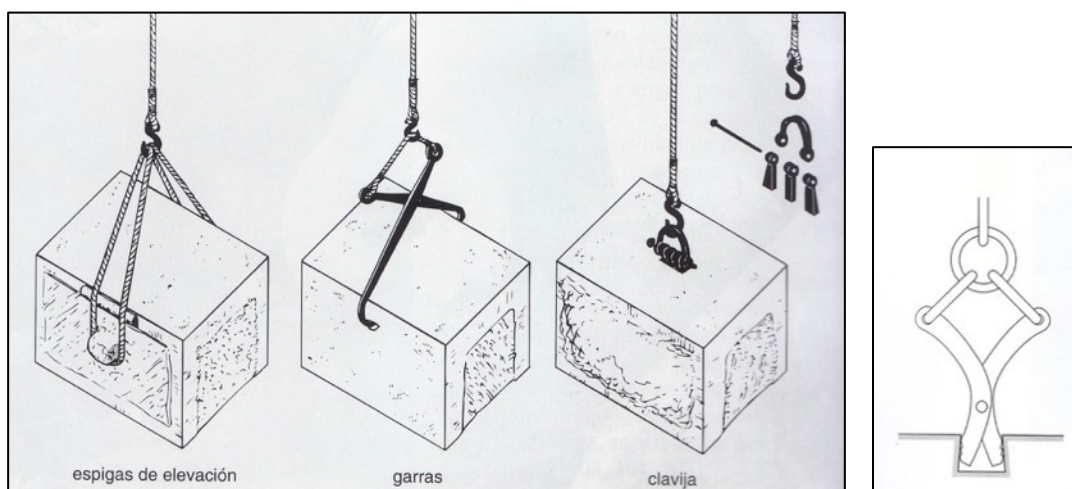
Els treballs portats a terme en aquesta zona de la torre 49 també ens ha permès documentar alguns carreus reaprofitats d'altres construccions anteriors. Recordem que per a la construcció de la segona corona defensiva a finals del segle III es van desmuntar nombroses construccions d'èpoques anteriors per tal d'obtenir matèria primera. Així doncs, part de la pedrera usada en aquesta muralla foren les mateixes construccions de la Bàrcino altimperial.



Altres elements interessants documentats en aquesta zona de la cortina defensiva han estat els diversos encaixos en els carreus, uns destinats al desplaçament dels carreus i d'altres a la seva col·locació.



Aquest tipus de marques són molt característiques de les construccions amb grans blocs d'època romana i estan ben tipificats.



A la figura de l'esquerra un exemple de diversos mètodes d'elevació de carreus a l'arquitectura romana: espigues de transport, urpes i castanyoles. A la dreta la imatge d'una pinça interior auto-ajustable per a la suspensió de carreus <sup>39</sup>.

<sup>39</sup> Veure ADAM, 1989, pàg. 52.



Adossat a la cantonada de la torre es documenta un envà de maons de 15x30x6 cm relacionat amb la construcció de la volta d'aquesta segona escala secundària del Borsí i el tancament d'una petita estança situada en aquest lateral, UE1021. Aquí és troba l'obertura de la porta que dona accés a la petita habitació on es localitza el frontis de la torre. D'aquest mur hem documentat un tram de 2 metres d'alçada i 0,30 metres d'amplada. Aquest ja forma part dels murs interiors del Borsí i per tant construït a finals del segle XIX.




La cota d'arrasament de l'estructura roman es documenta a 9,15 metres snm. A partir d'aquest nivell localitzen la presència d'un mur fet de maons i morter de calç blanca d'identica morfologia que el documenta en el tram del frontal de la torre i per tant són coetanis, UE1020. Aquest continua cap a les cotes superiors de l'edifici. Com en el cas del mur UE1010 ja esmentat en el decurs de la descripció del frontal de la torre aquest mur forma part de les estructures muràries relacionades amb la construcció de la finca veïna del carrer Palau 4 a mitjans del segle XIX i per tant l'aixecament d'aquest mur seria anterior a la construcció del Borsí.

Els treballs de delimitació i neteja dels carreus de la muralla en aquest sector també ens han permès localitzar algunes reparacions datades a finals del segle XV-XVI. Aquestes es troben fetes amb morter de sorra i calç de poca consistència i alguns maons, UE1008, i formarien part del mateix moment constructiu que les restes documentades en la zona del frontis. L'objectiu de l'esmentada reforma fou regularitzar la cara vista de la muralla.



Procés d'excavació d'una reparació s. XVI documentada en el lateral occidental de la torre 49

En alguns casos la seva excavació ens ha aportat restes de material ceràmic d'aquest moment cronològic com reflexos metàl·lics o ceràmica vidriada<sup>40</sup>.



Volem destacar que en la present fase d'intervenció no totes les restes relacionades amb la reparació del segle XVI s'han pogut excavar. En alguns casos l'extracció del materials constructius d'aquesta fase hagués afectat directament a l'estructura de l'actual escala, de manera que s'ha considerat oportú deixar aquests treballs per a una futura intervenció. Per la dinàmica estratigràfica documentada en altres punt de la muralla sabem que per sota de l'esmentada reparació es localitzen els carreus de la muralla baiximperial, segurament en mal estat de conservació.



- **Lateral oriental** [fotografies 223 a 236]

En aquest cas la documentació del lateral oriental de la torre 49 es va portar a terme en el decurs de l'obertura de la cala de fonamentació K12 de manera que aquest tram del parament ja es va documentar en cotes del subsòl actual.

El parament en qüestió es localitza en el mur de tancament occidental de la sala amb coberta de volta de canó l'esmentada anteriorment. La volta de la coberta es recolze en l'esmentat mur el qual té com a part estructural un banc fet de maons i pedra, UE274. Cal destacar que inicialment es va considerar el desmuntatge d'aquesta estructura però un cop revisada la zona amb un especialista es va desestimar el seu desmuntatge per raons estructurals, de manera que en aquest cas només s'ha repicat parcialment el mur a l'espera de poder-ho fer en la seva totalitat en una futura fase d'excavació. (Veure plànols 23 i 28)

---

<sup>40</sup> Aquesta resta ceràmica es va deixar *in situ*.

La dinàmica estratigràfica documentada en aquest mur és la mateixa que la ja establerta en el mur on s'ha documentat el lateral occidental de la torre 48 ja que formarien part d'un moment constructiu.

Actualment es documenta una primera capa d'enlluït de color beige, UE1022, que cobreix tota la zona. El seu aixecament ha deixat al descobert un envà fet amb maons de 15x30 aplacats i lligats amb ciment ràpid, UE1023.



Aquest aplacat de maons forma part de la darrera fase constructiva de la sala i seria coetani a l'envà UE2005 localitzat en el lateral occidental de la torre 48 i al paviment actual de rajols de fang de 24x24 cm datada a inicis del segle XX.



L'extracció dels maons ens ha deixat a la vista part del parament de la torre, concret un tram de de 2,60 metres de longitud i 1,20 metres d'alçada, de l'*opus quadratum* de la construcció romana, UE1024. Amb aquests treballs de repicat s'han pogut documentar la cantonada de la torre 49 en aquest sector oriental i la cota d'arrasament de l'estructura romana que és coincident amb la resta de la muralla a 9,22 metres snm.


Cal destacar que en aquest cas també disposem de les dades obtingudes en el decurs de l'obertura de la Cala K12, es tracta d'un petit tram d'1,80 m<sup>2</sup> i aquest es troba situat entre els 7,30 i 6,30 metres snm.

Aquest és, per tant, l'única zona on s'ha pogut documentar la muralla romana en cotes per sota del nivell actual de circulació de la finca. La cota més baixa documentada es localitza a 6,30 metres snm i si tenim en compte les dimensions que té

aquesta estructura podem preveure que encara hi resta un tram important de la cortina defensiva en la zona del subsòl.

Si ens basem en la cota inicial de la estructura romana en funció d'altres trams ja documentats com el de les torres 27 i 28 al carrer de Sotstinent Navarro que es trobaria a l'altra banda del Mons Tàber hauríem de calcular com a mínim una profunditat de 2,50 metres des del paviment actual per documentar la fonamentació de la torre 49 en concret i de la resta del tram de muralla del Borsí en general. De totes

maneres una futura intervenció en el subsòl més pròxim a la muralla acabarà de determinar aquestes dades.



Així doncs, tenim que el lateral del mur i adossat a la torre es documenta un petit mur de maons lligats amb morter de calç blanca, la UE1026. D'aquest hem pogut documentar 0,85 metres d'alçada i 0,30 de la seva amplada. Aquesta estructura s'ha de relacionar amb la fase constructiva de la volta de la segona meitat del segle XVII-XVIII ja que aquesta es recolza a sobre de l'esmentat mur.

Per sobre del parament de la muralla ja en la zona on aquesta es troba arrasada es documenta el mur UE1027. Aquest es troba construït amb maons de 15x30x4 cm i morter de calç blanca. Com en el cas del frontis de la torre aquest puja cap als pisos superiors de la finca i formaria part del moment de construcció de la finca veïna del carrer Palau 4 un cop enderrocat el Palau Reial Menor a mitjans del segle XIX.

En aquest cas tot i que la intervenció ha estat menor que en la resta de murs de la torre 49 les dades obtingues també han estat molt positives. El procés de neteja del mur juntament amb el treballs de delimitació dels carreus del parament ens han permès documentar de manera acurada l'estructura romana així com acabar de determinar diverses fases constructives posteriors.



També es documenta una fase on els carreus de la muralla es troben emblanquinats, UE1025, aquesta tant els murs UE1026 com UE1027 així com els carreus de la torre 49. Forma part del mateix moment que la UE2012 documentat el la torre 48 i per tant coetani, a mitjans del segle XIX.

Els treballs realitzats sobre aquest parament de la torre 49 ens ha permès la documentació de la fase de reparació del segle XVI documentada en la resta dels paraments d'aquesta la torre, UE1009. Com en els altres casos es tracta de morter de sorra amb calç de poca consistència juntament amb alguns maons usats per regularitzar la superfície del frontal del mur.



En la part baixa del mur a tocar de la UE274 es documenten dues zones excavades a la pedra/o erosions molt pronunciades que van ser reblertes amb ciment en el seu moment i han afectat de manera molt directe els carreus. En un dels caos s'ha pogut extreure mentre que l'altre tot i fer un rebaix important el ciment encara es troba força enganxat a la pedra de a torre. Degut a la dificultat de la seva extracció i per tal de no malmetre en carreu afectat s'ha optat per deixar-ho i treballar-hi acuradament en el decurs del procés de restauració.



Procés d'excavació perforacions contemporànies reblertes de ciment



Finalment cal esmentar la presència d'alguns encaixos en aquest tram del parament que foren repicats en fases més recents de l'ocupació d'aquesta finca. Ambdós es localitzen en la filada de carreus superiors de la torre i en cap dels casos hem pogut determinar la seva funcionalitat. el primer afecta a dues de les pedres treballades i amida 23 cm de diàmetre mentre que el segon de menors dimensions presenta forma quadrangular i amida 8x6 cm.

### **Tram muralla entre torres 49 i 50** [fotografies 237 a 264]

Els treballs arqueològics realitzats en el decurs del pla de cales no afectava el mur mitger de la finca de l'Antic Borsí entre la façana que dóna al carreró i el tram de l'escala secundària occidental. Únicament es realitzar una petita cala de parament - A119 - pel control de materials però no s'aprofundí en la excavació del mur en qüestió. (Veure plànols 23 i 29)

Els treballs de repicat del lateral occidental de la torre 49 han evidenciat la continuació de l'estructura romana cap aquest sector de manera que s'entreveia la cantonada entre la torre pròpiament dita i el pany de la muralla. Per tal de comprovar o no la seva existència s'ha realitzat una petita cala, al veure que els resultats han estat satisfactoris s'ha obert en extensió tot el tram del mur.



El pany de la muralla, UE4000, es localitza en el mur mitger amb la finca del carrer Palau 4 i es troba afectat pel tram d'escada que dóna accés als pisos superiors del sector occidental de la finca actual. Així doncs, tindriem que part de l'estructura romana es troba emmascarada per les esmentades escales de manera que en el present treball no s'han pogut ni excavar ni documentar. També cal destacar que part del tram localitzat es troba en un petit habitacle situat a la zona de sota de la volta de l'escala, el ja esmentat en el moment de descriure el parament lateral occidental de la torre 49.



En aquest sector sota de la volta de l'escala actualment el parament es troba cobert per un enlluït de calç molt disgregat, UE4001, el qual cobreix un envà de maons aplacats lligats amb ciment ràpid, UE4002. Aquestes restes formarien part del moment de construcció de l'escala a finals del segle XIX i es documenten també en la cara interna de la volta de l'escala i en la resta de murs de l'esmentat espai .

La seva extracció ens ha deixat al descobert un tram de 2,30 metres de longitud i 1,40 metres d'alçada de l'*opus quadratum* d'aquest pany de muralla baiximperial.





Pany de muralla baiximperial abans de la seva neteja i documentació

Els treballs de neteja i documentació ens han permès delimitar tots els carreus del parament romà així com documentar també en aquesta zona algunes restes de les reparacions de finals del segle XV-XVI ja documentades en altres trams de la muralla documentada en el Borsí, UE4003. Com la resta d'evidències d'aquesta fase es tracten de petites reparacions fetes a sobre dels carreus més deteriorats de la muralla mitjançant capes de morter de sorra i calç de color taronja juntament amb alguns maons.



En el decurs de l'excavació d'aquestes restes del segle XVI en aquest tram de muralla s'ha documentat una fase anterior. En aquest sector els laterals dels carreus es troben força erosionats presentant separacions importants entre ells, això ha provocat que s'anés introduint sediments, la UE4004. Es tracta d'un sediment de color marró fosc, sorrenc i molt solt, s'ha pogut recuperar les restes d'un fragment ceràmica paleocristiana grisa datada a finals del segle IV. Aquest fet és indicatiu que els carreus de la muralla pateixen una important erosió de ja des d'antic.



Finalment també cal esmentar que en aquest tram de la muralla s'han pogut documentar alguns dels encaixos característics de les construccions romanes d'aquesta envergadura tant del transport com de la col·locació dels carreus.



Pany de muralla baiximperial un cop netejada i delimitada en la zona de sota l'escala

El tram de muralla baiximperial documentat en aquest cas seria el que es localitzaria entre les torres 49 i la 50. L'obertura de la Baixada de l'Ecce Homo entorn al segle XV (actual carreró situat a l'oest del Borsí) va comportar l'amputació d'una part de la cortina defensiva romana.

Amb els treballs de repicat en la zona del primer tram d'esglaons de l'escala també s'han pogut documentar diverses fases constructives en la seva majoria pertanyents a diverses reformes realitzades en el decurs del segle XIX. Tindriem que actualment aquest mur que fa mitgera amb el veí carrer



Palau 4 es troba cobert per una capa de pintura grisa en la part baixa a mode de franja mentre que la resta del mur es troba pintat amb una capa de pintura blanca, UE4005.

L'extracció d'aquesta capa contemporània ens ha permès documentar que en la part superior del mur es conserva part de l'enlucit de finals del segle XIX relacionat amb la construcció del Borsí, UE4006. Per contra, en la meitat inferior es documenta una reparació més recent feta amb ciment segurament realitzada degut a les humitats que es detecten en aquest mur i que devia malmetre la capa del segle XIX, UE4007. Per sota d'aquestes capes ja es documenta el pany de muralla.



Així doncs, es conserva en aquest sector un tram del pany de muralla de 4,90 metres de longitud. Cal esmentar, però, que part del seu traçat es troba cobert per l'actual escala i per tant en aquesta fase únicament hem documentat la part vista que seria l'esmentada anteriorment a sota de la volta de l'escala i aquesta que ressegueix els esglaons. Futurs treballs en aquest sector de la muralla baiximperial permetran la seva documentació completa.



Pany de muralla baiximperial un cop extretes les capes més superficials que el cobreixen

Cal destacar que en aquest tram de la muralla alguns dels carreus es troben força erosionats pel salitre com havia passat sobretot en el frontis de la torre 49. Això va comportar que en diversos moments històrics s'intentés regularitzar el pla del mur per facilitar tant el seu arrebossat com per homogeneïtzar-lo. Com en la resta de trams documentats fins el moment s'han documentat fins a dues reparacions en el parament de la muralla. Una més moderna datada en el segle XIX on es localitzen algunes pedres, maons i morter de calç blanca usats tant per regularitzar el frontal del mur romà. En alguns dels casos l'erosió ha resultat tant important que ens els interiors dels alvèols s'han documentat pedres de mitjanes dimensions per tal de cobrir l'espai inexistent, UE4008. En altres casos es documenten pedres treballades i maons que per la seva disposició sembla que ocupen espais on possiblement la muralla hagi

desaparegut. No ho hem pogut contrastar de cert ja que la seva extracció afectaria a l'estructura de l'escala alhora que podria afectar el mur que és mitger amb la finca veïna.



També hem pogut documentar en aquest sector la reforma de finals del segle XV- XVI. Es documenten alguns trams amb maons, pedres i morter de sorra i calç de color taronja com en la zona de sota l'escala, UE4003.



Aquests treballs de repicat també ens han permès acabar de determinar la cota d'arrasament de la muralla baiximperial en aquest sector. La cota és la mateixa que en la resta de l'estructura romana documentada en aquesta intervenció entorn als 9,15 metres snm. En aquest cas també es manté el mateix patró constructiu i per sobre del pany de la muralla es documenta un mur fet amb maons de 15x30x4 cm lligats amb morter de calç blanca, UE4009. Com en la resta de la finca aquesta construcció data de mitjans del segle XIX, moment en que s'enderroca el Palau



Reial Menor i es construeix la finca actual del carrer Palau 4. Vist que a partir de 1,50 metres per sobre de la cota d'accés a l'escala ja no es localitza la muralla romana s'ha optat en aquest sector del pany de muralla entre les torres 49 i 50 d'acabar de realitzar el repicat fins a una alçada de 1,70 metres per comprovar la zona.



Pel que respecte al parament de la torre pròpiament dit en aquest sector, tal i com ja hem esmentat anteriorment, una part important es troba força erosionada fet que contrasta amb la presència d'alguns carreus en molt bon estat de conservació. Alguns formen part d'antigues construccions reaprofitades com el cas d'una pedra molt ben treballada que podria provenir d'un antic mausoleu.



Pany de muralla baiximperial entre torres 49 i 50 un cop netejada i delimitada en la zona de l'escala

#### 7.4.2 Planta entresòl

Per tal de poder acabar de determinar la presència o no de la muralla baiximperial en cotes més altes de l'actual finca s'han realitzat una sèrie de cales per assegurar-nos que la cota d'arrasament entre els 9,10 i els 9,20 metres smn documentada en tot el repicat de la planta baixa és definitivament el nivell on l'estructura romana fou escapçada.

La zona on s'han portat a terme aquests treballs de repicat es concentra en una habitació localitzada just a sobre de la sala amb volta de la planta baixa i per tant es localitzarien en el cas que es documentessin el lateral occidental de la torre 48 i el lateral oriental de la torre 49 i el pany de muralla d'entre aquestes dues torres. En aquesta zona es localitza el nivell de circulació a 9,80 metres snm.



L'altra zona afectada es situa en el tram superior de l'escala occidental que dona accés als pisos superiors del Borsí pel cantó oest i en una petita estanya actualment convertida en bany. Aquest es localitza a una cota de 10,40 metres snm.

#### Torre 48


- **Lateral occidental** [fotografies 265 a 269]

En aquesta zona s'ha portat a terme una primera cala de 1,10 metres d'alçada i tota la longitud de mur, uns 4 metres, en la part baixa de l'actual estructura murària i s'han obert dues cales de 0,80 x 0,80 metres en la part superior del mur. (Veure plànol 24)

Actualment aquest mur es troba revestit amb una capa de pintura blanca, UE2015, que cobreix una capa de guix, UE2016.



El seu repicat ens ha deixat al descobert un mur fet amb maons de 15x30x4 cm lligats tot amb morter de calç blanca. Es tracta del mateix mur documentat a la planta baixa i que fou construït per sobre de la línia d'arrasament de la muralla, UE2011. D'aquesta manera queda contrastat que aquest tram la muralla fou arrasada en les cotes establertes en la planta baixa i que a mitjans del segle XIX s'aixecà el mur de maons cap els pisos superiors en el moment de construir la finca veïna del carrer Palau 4.



En aquest sector els treballs de repicat ens han permès documentar que l'actual mur oriental de l'habitació tenia unes dimensions menors en origen. En el moment de construir el mur UE2011 aquest mur tenia la mateixa longitud que el parament occidental de la torre 48 i ambdós eren coincidents amb una longitud de 3,20 metres. En una fase posterior es porta a terme una ampliació d'uns 0,80 metres d'amplada feta amb maons aplacats i una pedra treballada de grans dimensions. Aquesta ampliació, UE2017, ja s'hauria de relacionar amb la construcció de les estances del Borsí en aquest sector de la finca del 1881.

## **Torre 49**

- **Frontis** [fotografies 270 a 274]

La zona del frontal de la torre 49 en el pis d'entresòl es localitza actualment en la zona d'un bany. Aquesta zona es troba dividida en dos petits àmbits, un primer a l'entrada on hi ha la pica per rentar les mans i un segon on hi ha dutxa. (Veure plànol 24)

En aquesta primera zona s'ha obert una cala de 1,35 metres d'alçada i 3,20 metres de longitud. Actualment el mur es troba cobert per una capa de pintura blanca tret zona on s'ubica la pica de les mans on es documenta una franja en verd, UE1028. Per sota d'aquesta capa es documenta el mateix nivell d'enlluït beige localitzat a la planta baixa, UE1004, i relacionat amb la fase inicial del Borsí a finals del segle XIX.



Per sota d'aquestes capes ja es documenta un mur de maons i morter de calç blanca. Es tracta del mateix mur documentat en la planta baixa i que s'aixeca per sobre de la cota d'arrasament del parament de la torre 49, UE1010, això ens serveix per acabar corroborar que en aquests pisos superiors no ha perdurat la muralla romana.



En la zona de la dutxa s'ha obert una petita cala de 1,40 x 0,50 metres just per sobre d'una zona de rajoles. En aquest cas es documenta una primera capa de pintura blanca UE1029.



Per sota i cobrint el mur es documenta una capa de ciment ràpid, UE1030. Un cop repicat ja es documenta el mur pròpiament dit. Es tracta de la mateixa estructura murària de maons UE1010 però presenta una reparació més recent en la zona de l'extrem de la cala, UE1031.






- **Lateral occidental** [fotografies 275 a 280]



La zona del lateral occidental de la torre 49 en el pis d'entresòl es localitza actualment en el lateral del segon tram d'escales que dona accés als pisos superiors del Borsí pel cantó occidental. En aquesta zona en el decurs de la intervenció del pla de cales ja es realitzà la Cala AA1. En aquest cas els treballs de repicat s'han ampliat a tota la longitud del mur 3,50 metres i a una alçada de del nivell de circulació de 1,70 metres. (Veure plànol 24)

Així doncs, es documentà una primera capa de pintura plàstica de color gris en la meitat inferior del parament mentre que la meitat superior es troba pintada amb una capa blanca. Aquesta s'ha de relacionar amb la darrera fase d'ocupació de la finca a finals del segle XX, UE1006. Per sota ja ens trobem amb un arrebossat de tonalitat rosada que recobreix el mur, UE1007.


Els treballs de repicat han deixat al descobert una petita resta del lateral occidental de la torre 49 just en la cantonada de la torra amb el pany de muralla, UE1013. Es tracta d'un tram de 1,20 metres de longitud situat en la zona del replà de l'escala i tot just s'ha pogut documentar la darrera filada dels carreus de la darrera filada conservada. La resta del tram es troba cobert per l'actual escala.



Els treballs de neteja d'aquest tram de la torre ens ha permès documentar la fase de reparació del segle XVI, 1008. En aquest cas la zona es troba força coberta per restes de morter de sorra i calç de color taronja juntament amb restes de alguna pedreta i maons. Els presents treballs ens han permès documentar dos carreus, en força mal estat de conservació, i establir la cota d'arrasament en aquest punt a 9,16 metres snm, és a dir, la mateixa en tot mur del lateral occidental de la torre 49.



La resta del repicat ens ha servit per documentar la continuació cap a les cotes superiors de l'edifici del mur de maons UE1020. Tal com ja hem esmenat anteriorment es tracta d'una construcció de mitjans del segle XIX de quan es construeix la finca veïna del carrer Palau 4.



En aquesta zona de l'entresòl es repeteix la mateixa dinàmica constructiva que en la planta baixa. Així doncs, tenim que adossat al mur de mitjans del segle XIX UE1020 aixecat al construir la finca de Plau 4 se li adossa un segon mur bastit amb maons, la UE1021, i ja relacionat amb la construcció del Borsí. D'aquesta fase també es documenten alguns maons aplacats usats per tapar els forats de les bastides emprades per a la construcció de l'escala.



- **Lateral oriental** [fotografies 281 a 284]

En aquesta zona s'ha portat a terme una primera cala de 1,10 metres d'alçada i tota la longitud de mur, uns 4 metres, en la part baixa de l'actual estructura murària i s'han obert dues cales, una de 1,50x0,80 metres i l'altra de 1x0,80 metres en la part superior del mur. (Veure plànol 24)

Actualment aquest mur es troba revestit amb una capa de pintura blanca, UE1032, que cobreix una capa de guix, UE1033.



El seu repicat ens ha deixat al descobert un mur fet amb maons de 15x30x4 cm lligats tot amb morter de calç blanca. Es tracta del mateix mur documentat en la planta baixa i que fou construït per sobre de la línia d'arrasament de la muralla, UE1027. D'aquesta manera queda contrastat que aquest tram la muralla fou arrasada en les cotes establertes en la planta baixa i que a mitjans del segle XIX s'aixecà el mur de maons cap els pisos superiors en el moment de construir la finca veïna del carrer Palau 4. La longitud del mur és coincident amb la longitud del parament lateral oriental de la torre 49 de 3,40 metres. Per tant en aquestes cotes superiors ja no es conserva cap tram de la muralla romana baiximperial.



A aquest se li adossa un segon mur més modern fet amb maons aplacats i amb el qual s'aconsegueix obtenir una ampliació de la zona i assolir les dimensions actuals de l'habitació on es localitzen. Aquest segon mur té una amplada de 0,80 metres, UE1034.



#### **Tram muralla entre torres 48 i 49** [fotografies 285 a 287]

El mur on s'ha realitzat el present repicat l'hauríem de situar en el pany de muralla entre les torres 48 i 49 en el cas que aquestes s'haguessin documentat en aquesta sala situada en el pis d'entresòl. Aquestes tasques haviem de permetre'ns documentar el tram d'entre ambdues torres. (Veure plànol 24)

En aquest, a diferència de la resta de zones treballades, es desconeix com est troba el pany de muralla en qüestió en la zona planta baixa al no haver-se aquest pogut documentar degut a les males condicions en què es troba la zona per treballar-hi. Els

treballs realitzats, però, ens permeten concloure que en aquest mur tampoc s'ha conservat cap resta de la muralla.

Hem repicat tota la part baixa del mur a una alçada de 1,10 metres i tota la seva longitud 9,90 metres. També s'han obert 3 cales de 0,80x 0,80 metres en la meitat superior del mur.

L'estratigrafia és la mateixa que la ja esmentada anteriorment en els murs laterals de l'habitació. Es documenta una primera capa de pintura blanca, UE3001, que cobreix un nivell de guix, UE3002.



Finalment al repicar-ho hem pogut documentar el mateix mur de maons de mitjans del segle XIX que en les altres dues parets adossades, la UE3003.



En aquest cas el fet de no haver pogut portar a terme el repicat del pany de muralla entre les torres 48 i 49 en la zona de la planta baixa no ens ha permès establir exactament on es documenta la cota d'arrasament de la muralla en aquest sector central.

Si ens basem però, amb les dades obtingudes de la resta de trams de la cortina defensiva documentada podem extrapolar que en aquesta zona la cota hauria de ser molt similar a la de la resta, és a dir, al voltant del 9,15 metres snm. De moment, i a falta de la intervenció en l'esmentat parament central, només podem determinar que la muralla no es conserva a una cota de 9,80 metres snm.

## 8 INTERPRETACIÓ DE LES TROBALLES.

Les tasques de control preventiu realitzades a la finca de l'Antic Borsí situada a la plaça de la Verònica 2/ Avinyó 23 de Barcelona ens ha permès documentar diverses elements relacionats amb l'esmentada finca de finals del segle XIX i han permès obtenir noves dades sobre l'evolució històrica d'aquest sector de la ciutat des d'època romana fins a l'actualitat de manera interrompuda.

Cal destacar que els treballs realitzats s'han acotat exclusivament a les zones marcades per les diverses cales, tant les de fonaments com les arqueològiques, de manera que s'ha de tenir en compte que els resultats en alguns casos ha estat limitats i parcials.

### **El Borsí (1881)**

La majoria de les restes documentades en la present intervenció estan relacionades amb la finca de l'Antic Borsí. Recordem que aquesta edificació fou construïda entre els anys 1881 i 1883 pel mestre d'obres Tiberi Sabater i Carné. Aquests treballs ens han permès determinar que aquesta finca presenta una gran homogeneïtat en la seva tipologia constructiva, fet que ens permet determinar que fou concebuda des del seu origen com una única entitat. Així doncs, tenim que tant els murs de façana - UE167 (façana principal plaça de la Verònica), UE107 i UE165 (façana lateral carrer d'Avinyó), UE189 i UE319 (façana lateral antiga Baixada Ecce Homo) i UE114 (mur mitger amb finca Avinyó 25) - com els murs interiors - UE108, UE111, UE179, UE191, UE203, UE205, UE235, UE259, UE265, UE269, UE273, UE274 i UE277 - i el pilars - UE145, UE239, UE263 i UE271 - mantenen un mateix patró constructiu. Els murs del Borsí es troben fets amb maons i morter de calç blanca mentre que les seves fonamentacions es troben construïdes amb pedres de mitjanes i petites dimensions lligades amb morter de calç blanca que els hi dona una gran robustesa.

En el cas de les fonamentacions dels murs de la planta principal val a dir que en cap de les cales obertes (aquestes tenen una profunditat màxima de 2 metres) s'ha pogut documentar la cota final de les estructures i per tant aquests presenten fonaments amb una potència superior als 2 metres. Únicament s'ha pogut establir la cota final en dos dels pilars, UE236 (K6) i UE239 (K7) amb una profunditat de 1,80 metres.

En el cas dels fonaments dels murs situats al en la zona del soterrani cal destacar que el mur interior UE108 (K2) sí que s'ha pogut documentar el final de la fonamentació. Així doncs, tenim que el final del fonament es troba just a la cota d'inici del terreny geològic/tortorà (UE138) el qual es localitza a una cota absoluta de 1,70 metres snm. Per la seva banda en el cas del mur de la façana lateral del carrer d'Avinyó UE107 la seva rasa es troba excavada ja al nivells de les argiles quaternàries, UE106. Per tant, tot i que amb el rebaix d'1,30 metres realitzat no s'ha pogut assolir la cota final del fonament, però la dinàmica estratigràfica establerta en la cala K2 apunta a que no li resta massa tram al fonament per assolir la cota on es documenta el tortorà.

Amb les dades obtingudes podem determinar que al construir el Borsí es va buscar el terreny geològic, que és el més resistent, i per tant els fonaments de la planta baixa assoleixen cotes molt inferiors als 2 metres documentats i aquestes anirien resseguint el pendent que fa el lateral del Mont Tàber cap el carrer d'Avinyó.

La construcció d'un edifici com el Borsí amb unes fonamentacions de tal envergadura comporta en el seu moment un important rebaix del subsòl amb la conseqüent

destrucció de la seqüència estratigràfica existent. En la majoria de cales es documenten grans aportacions de terres realitzades un cop aixecats els murs que configuren la seva estructura essent aquestes usades per tornar a reomplir la gran excavació feta per construir murs tan potets alhora que es puja la cota de circulació de l'interior de l'edifici de finals del segle XIX. En alguns estrats dels rebliments es documenta la presència de materials ceràmics d'èpoques molt diverses remenats que ens permeten determinar que les terres abocades són les restes estratigràfiques remogudes del mateix subsòl existent - UE162 (K3), UE180 (K5), UE244 i UE245 (K10B) - .

A banda de les diverses fonamentacions els rebaixos de les distintes cales ens ha permès documentar altres elements relacionats amb la fase inicial del Borsí de finals del segle XIX, bàsicament es tracten de paviments i el sistema de clavegueram a nivell de subsòl així com revestiments en paraments encara dempeus.

Aquests treballs ens han permès documentar dos tipus de paviments amb característiques morfològiques molt diferents. Un primer grup format pels paviments localitzats en les sales principals. Aquests es troben fets amb materials nobles. A l'entrada del Borsí es documenta un paviment fet amb rajoles de marbre UE159 (K3), mentre que a les sales interiors el terra es troba pavimentat amb terratzo continu amb diversos colors els qual imiten clarament mosaics d'època romana UE210 (K10) i UE227 (K7). El segon conjunt es troba format per un seguit de pavimentacions fetes amb maons i rajoles de fang. Aquestes es localitzen en les estances secundàries ubicades en el lateral occidental de la finca o s'alternen els paviments fets amb maons disposat en forma d'espiga UE139 (K9) o les rajoles de fang UE247 (K9B).

També s'han localitzat les restes d'algunes clavegueres. Aquestes es troben construïdes amb maons i morter de calç blanca, UE173 (K6), UE198 (K9) i UE249 (K9B).

A la zona exterior de la finca, en l'àmbit de l'androna es documenta un paviment de llambordes UE301 i una claveguera de lloses i maons UE303 que serien també de finals del segle XIX. Per tant, al construir el Borsí es repavimenta l'antiga baixada de l'Ecce Homo.

A nivell de parament bàsicament hem documentat diversos enlluïts com els localitzats als paraments de la torre 48 - UE2006 -, torre 49 - UE1004 i UE1015- i al pany de muralla entre les torres 49 i 50 - UE 4006 - . També es localitza restes d'un enlluït (UE4001) i un mur de maons aplacats (UE4002) a sota de la volta de l'escala troba que dona accés als pisos superiors del sector occidental de la finca. Finalment cal destacar l'aixecament del mur UE274 que cobreix parcialment el lateral oriental de la torre 49.

A cotes ja de l'entresòl de l'actual finca es documenta que amb la construcció del Borsí es produeix una ampliació dels murs existents fins el moment acotats a les dimensions dels paraments de les torres 48 i 49. Les noves necessitats de l'edifici comporta que s'incrementi la seva longitud, UE2017, a la torre 48 i UE1021 i UE1034, a la torre 49, per tal de poder aixecar una nova estança en la part superior del cos annex a la muralla amb unes dimensions més grans.

## Segle XX

A nivell de subsòl la fonamentació original del Borsí s'ha mantingut gairebé intacte des de la seva construcció i en l'obertura de les diverses cales no es documenten elements posteriors que apuntin a reformes d'aquesta mena. Únicament s'ha documentat un pilar UE152 (K8) de cronologia ja del segle XX. Aquesta a diferència de la resta d'elements estructurals es troba construït amb ciment i formigó. Ens manquen dades, però, per acabar de determinar la motivació que va suposar dita reforma. A banda de la diferència en els materials usats, la seva construcció va suposar retallar part de les motlures dels sostres, per tant és una altre element indicatiu de que fou construït posteriorment. Tampoc disposem de la informació suficient per determinar si aquesta reforma només va afectar l'esmentat pilar o fou una obra que comportà la reconstrucció de la resta de pilars del corredor, en total n'hi ha 5. En aquest cas el pilar té una potència d'un 1,80 metres.

Així doncs, a nivell de sòl, la majoria de reformes adscrites a aquesta fase constructiva més moderna afecta bàsicament al paviments. En la zona oriental de la finca, en concret en l'àmbit de la sala i el corredor de la zona del semisoterrani, es documenta un paviment de rajoles hidràuliques de la primera meitat de segle, UE140, el qual seria coetani als panells de fusta localitat en el mur occidental del corredor juntament amb el paviment de l'escala actual d'aquest sector de la finca, UE175. Possiblement tota aquesta zona es va trona a pavimentar un cop realitzades les tasques de reforç del pilar esmentat.

També cal destacar la presència de diverses estructures d'aquesta cronologia en la zona del cos annex al pany de muralla entre les torres 48 i 49. L'estança amb volta de canó originàriament datada en el segle XVII presenta diverses reformes en aquest moment. Presenta envans de maons aplacats tant en les zones dels seus en els seus extrems - UE2005 i UE1023 - com el pany de muralla intermig - UE275 - paredant l'*opus quadratum* de les torres 48 i 49 respectivament i el tram de muralla juntament amb una cap d'enlluït beige - UE2004 i UE1022 -. També es documenta un mur de maons que revestiria tot el pany de muralla d'aquest sector, UE275.

Ja de la segona meitat del segle XX serien els paviments de rajoles hidràuliques UE240 (K10), UE185 (K9 i K11) documentats tant en la sala principal de la planta baixa com en el passadís lateral situat en el sector occidental de la finca i el paviment de rajoles de fang UE216 localitzades en la sala de la volta (K12). També es documenten en alguns punts diverses lloses de formigó usades per anivellar el terra en punts on el paviment del segle XIX es troba malmès o directament ha desaparegut com les UE100 (zona del soterrani), UE229 (K7) i UE246 (K9B) o sota de la tarima de fusta de la sala principal UE209 (K10).

En la zona de l'androna es cobreix amb una petita capa de morter el paviment existent, UE300.

A nivell de paraments es documenten diverses reformes fetes amb rajoles i ciment ràpid amb les UE1003 i UE1030 juntament amb les nombroses capes de pintura relacionades amb la fase actual de la finca.



## Segle XIX

Anteriors a la construcció del Borsí es documenten les restes molt parcials d'algunes estructures també adscrites a una cronologia del segle XIX però que ja formarien part de la finca anterior i pertanyent al marquès de Sentmenat.

L'any 1854 es va atorgar el permís per a la urbanització dels terrenys de l'antic Palau Reial Menor situat al nord i limitant amb la casa del Marquès de Sentmenat. Les obres es van iniciar l'any al 1857, quan Manuel de Comte va adquirir la finca de mans dels comptes de Sobradiel i van tenir com a resultat la construcció de nous edificis familiars.

Al trobar-se per tant, el Palau Reial Menor limitant amb la casa del Marquès de Sentmenat la construcció dels nous edificis va afectar de manera directe el mur mitger entre ambdues finques, en aquest cas la muralla romana de finals del segle III. El fet d'establir en tot el tram emmurallat una mateixa cota d'arrasament - entre 9,15-9,25 metres snm - uns 1,90 metres sobre l'actual nivell de circulació ens permet determinar que l'estructura romana fou escapçada en un mateix moment i posteriorment es va aixecar un mur de maons de 15x30x4 a partir d'aquella cota - UE1010, UE1020, UE1027, UE2011 i UE4009 -. També cal destacar que segurament la cota on documentem l'arrasament es trobi en cota de circulació en aquesta finca mentre que en la zona de l'Antic Borsí en cara es documenta en alçat. Possiblement es tracta de l'esglaonament per tal de salvar el pronunciat pendent que fa el Mons Tàber cap el carrer Avinyó.

Al llarg del segle XIX es produeix un important reforma que afecta de manera directe al parament de la muralla baiximperial. Amb les dades obtingudes, però, no hem pogut determinar en quin moment del segle XIX es porta a terme dita reforma, si aquesta es realitza en el moment de construir el Borsí o en la fase de construcció de la finca Palau 4. Es documenta la presència de gran blocs de pedra treballada juntament amb d'altres de menors dimensionis i maons lligat tot amb morter de calç blanca que cobreixen part del parament romà en mal estat i erosionat. Amb aquestes reparacions, UE1005 i UE4008, es pretén regularitzar el mur i facilitar el seu posterior enlluït.

A la zona interior de l'Antic Borsí es documenten, en aquest cas, les restes molt parcials d'algunes estructures relacionades amb el casalot del marquès de Sentmenat. Es tracten doncs, de les fonamentacions localitzades a la zona del soterrani UE124, UE126 i UE128 (KA1), el paviment de rajoles de fang UE251 (K9B) així com les restes de les clavegueres UE182 (K5 i UE150 (K8) i els dipòsits UE218 (K12) i UE208 (K4). Finalment també es va documentar la part externa d'una estructura, possiblement un gran dipòsit o part d'un mur que delimitaria un espai semisoterrat, UE232 (K7).

En la zona del cos annex a la muralla també es documenta en aquest moment l'emblanquinat del parament de la muralla UE2012 així com les restes d'una estructura de combustió excavada al parament de la torre 48 i posteriorment construït amb maons (UE2007 i UE2008 respectivament).

Un important grup de restes relacionades amb la fase d'ocupació del segle XIX es localitzen a la zona de l'androna (KA2). Serà a mitjans del segle XIX quan es construeixen tant la fonamentació de la façana posterior de la finca del carrer Cervantes núm. 2 , UE310, com el mur que tapia el carrer Baixada de l'Ecce Homo, UE317. El dipòsit UE308 també seria d'aquest moment.

D'una fase anterior al tapiat de l'androna i per tant anteriors a aquest moment són les clavegueres UE312 i UE314.

### **Època moderna**

Les restes documentades en la present intervenció relacionades amb una ocupació d'aquesta zona d'època medieval i moderna han estat força escasses.

Dels segles XVIII-XVII tindriem la presència del basament de pilar UE214 (K10) juntament de les restes parcials dels murs UE267 (K13) i UE2010 (adossat ala torre 48) i UE1026 (adossat a la torre 49).

Ja adscrites a una cronologia de finals del segle XV-XVI tindriem diverses restes, en la seva totalitat en la zona nord-occidental de la finca, molt pròxima a la zona de la muralla romana. Es documenten en aquest moment un seguit d'anivellaments de més d'1 metre de potència - UE194 (K11) i UE252 (K9B) - usats per aixecar i anivellar el sòl existent degut a la pendent que presenta aquesta zona i l'estrat UE223 (K12).

En el parament de la muralla romana baiximperial també es documenten un seguit de reparacions realitzades amb morter de calç i sorres i maons en alguns trams usats regularitzar-ne la cara externa degut a l seu deteriorament UE1001, UE1008, UE1008, UE2013 i UE4003. També es documenten les restes molt parcials d'un mur UE2009 adossat a la torre 48.

Aquesta fets coincideixen en el temps amb les primeres referències documentals de la finca segons les dades proporcionades per les fonts notarials a finals del segle XV. El fet que en aquest moment un tal Francesc Benet de Guimerà hagués anat adquirint diverses propietats fins conformar gairebé la parcel·lació actual ens fa pensar les distintes edificacions haurien patit possiblement un procés de reformes per tal d'adequar i millorar el seu estat.

### **Època baix medieval**

D'època medieval les dades són força escasses. De la fase d'ocupació baixmedieval únicament es documenta un paviment de calç UE253 (K9B) i el reblliment d'un retall indeterminat documentat en el soterrani UE115 (K2).

### **Època altmedieval**

Entre els segle IX-XI es localitzen diversos estrats en la zona del soterrani (KA1) amb les UE122 i UE129 i ja en la planta baixa també es té constància d'aquesta ocupació amb la presència de la UE256 (K9B).

Ja del segle VIII es documenta un estrat i un possible nivell de circulació UE169 i el nivell de circulació UE174 (K6). Les dades resulten escasses per determinar si es tracta, però, d'un nivell de circulació relacionat amb una construcció o associat a la circulació fora del recinte emmurallat.

## Època romana

Les restes d'època romana documentades en la present intervenció han estat molt significatives i s'han complert amb escreix les expectatives creades amb la intervenció realitzada en aquesta finca.

### Època romana altimperial (I-III dC)

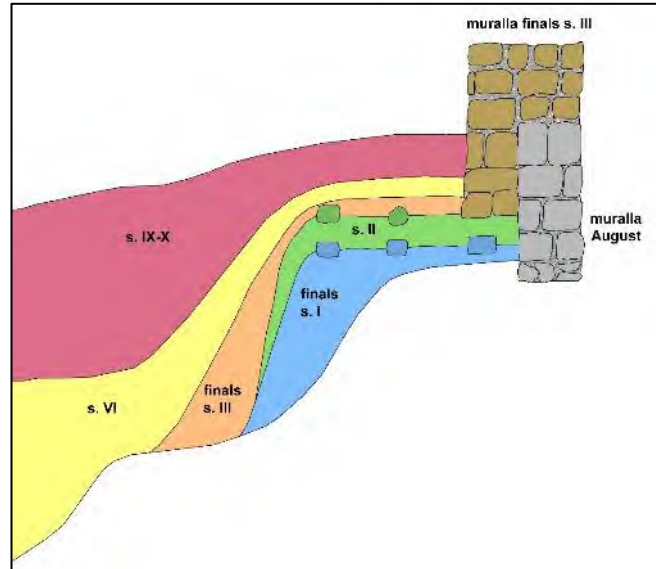
La fundació de la *Colonia Iulia Faventia Paterna Barcino*, entre l'any 15 i 10 aC, es justifica a través d'una d'aquestes reformes en les quals es centurià el territori, definit pel ramal litoral de la Via Augusta, que connectava aquest nou centre urbà amb altres àrees, més enllà del Pla de Barcelona. La colònia romana de Bàrcino ocupava un mica més de 10 Ha. en una zona geoestratègicament idònia, entre el mar i la serralada de Collserola, i entre la desembocadura de dos rius: el Besòs i el Llobregat, *Baetulo flumen* i *Rubricatus flumen*, respectivament.

La fundació de la ciutat coincideix amb la culminació de l'ocupació de la Península, amb la victòria de l'emperador August a les guerres càntabres l'any 19 aC. La constitució de Bàrcino pot respondre a l'acte emès per Roma amb la intenció de destinar el seu territori a l'ocupació i conreu, per part dels veterans militars de les legions romanes que van participar en aquestes guerres. En aquest context fundacional es basteix la colònia d'un recinte emmurallat, aquest presentava forma d'octògon irregular per tal d'adaptar-lo a les característiques orogràfiques i hidrogràfiques de l'emplaçament de la colònia.

En aquest primer moment en el perímetre exterior de la muralla es va excavar un fossat el qual transcorria més o menys paral·lel a la fortificació. Aquest no responia a criteris estrictament defensius sinó que se li atribueixen més de recollida i canalització de les aigües, tant de pluja com aigües brutes de la ciutat. No es tracta d'una estructura estàtica, la seva d'excavació en diversos punts de la ciutat, ha permès documentar que es tracta d'una estructura viva i dinàmica amb que anà canviant el seu recorregut i adaptant-se a la ciutat des de la seva construcció fins que fou amortitzat.

El fossat romà ha estat documentat i estudiat en diversos punts de la ciutat, en lloc com en l'Avinguda de la Catedral, o als carrer Tapineria i Sotstinent Navarro es localitza un fossat al peu de la muralla mentre que en el tram del carrer d'Avinyó on ens trobem aquest es localitzaria uns metres separat de la fortificació de manera que coincidiria gairebé amb el traçat del carrer. Les intervenció a les finca del carrer Avinyó 16 i 30 així ho avalen. El fossat fou constantment amortitzat des del seu inici de manera que es documenten un seguit de rebliments fruits d'aquest continu abocaments amb aportacions de terres i residus orgànics.

Tindríem un clar exemple d'aquest dinamisme del fossat al llarg dels segles en la intervenció del carrer Sotstinent Navarro entre les torres 27 i 28.



Croquis dels rebliments per fases cronològiques del fossat construït en època d'August entre les torres 27 i 28 (Jordi Ramos)

En el cas de la intervenció de l'Antic Borsí no hem trobat evidències directes que ens permetin documentar aquesta estructura, però sí que ens trobaríem en una zona molt pròxima i d'influència. Cal destacar que amb els sondejos realitzats les restes documentades del període altimperial són molt escasses i estan molt isolades, i acotades als petits espais de cales de fonamentació. És per això que cal tenir-ho en compte en el moment de plantejar hipòtesis. Així doncs, tindríem que el segle I dC es documenten les restes dels estrats UE170 i UE171 (K8) a uns 6,5 metres de la torre 48. Aquestes argiles de tonalitat grisosa i amb presència de malacofauna de petites dimensions podrien estar associats a nivells d'aigua dolça d'inundació amb una sedimentació lenta. Per tant, podrien estar relacionats amb les primeres colmatacions d'un hipotètic fossat fundacional en aquesta zona. Noves intervencions en l'interior de l'Antic Borsí hauran de permetre confirmar o no dita hipòtesi.

En la zona del soterrani (KA1), ja a més distància de la muralla a uns 22 metres, també es va documentar un estrat datat al segle II dC UE137 el qual cobria crosta calcària. Tot i tractar-se d'un estrat també de coloració negrosa, textura argilosa i humida la manca de presència de fauna relacionada amb la presència d'aigua fa que no acabi d'ajustar-se a la tipologia de residus localitzats a l'interior d'un fossat. Podria tractar-se, doncs, d'algun nivell més relacionat amb la colmatació de les zones properes del fossat però no de l'interior de l'estructura pròpiament dita.

Finalment ja de finals dels segle II dC serien els estrats UE184 (K5) i UE195 (K11) també documentats a pocs metres del recinte emmurallat. En aquest cas estarien més relacionats amb el *suburbium* de la colònia més pròxim a la muralla.

### Època romana baiximperial (III-VII dC)

A finals del segle III fent servir una gran quantitat de material reutilitzat d'estructures altimperials, la muralla va ser reforçada adossant-hi un segon recinte, constituït per un parament *d'opus quadratum* bastit amb molta cura, i un farciment *d'opus caementicium*. La gran solidesa que caracteritzava el nou sistema de defensa, d'uns 4 metres de gruix total, era incrementada, al costat de les portes i al llarg de tota la cortina, per un gran nombre de torres obrades mitjançant una sèrie de sortints cap a l'exterior del traçat defensiu, possiblement 76, identificades pels historiadors actuals amb un número progressiu, en sentit horari partint de la torre de flanqueig oriental de la porta de nord-oest, localitzada a l'actual plaça Nova. La planta, que ressegueix gairebé integralment aquell recinte fundacional, va ser ampliada en el sector marítim amb un sortint quadrangular, per tal de protegir un espai de serveis possiblement relacionat amb les activitats portuàries.<sup>41</sup>

Així doncs, els treballs realitzats en la present intervenció ens han permès documentar un tram de 21 metres lineals de la cortina defensiva de finals del segle III dC. Aquesta l'hem de situar entre la torre 48, en concret el parament del lateral occidental i el pany de muralla entre les torres 49 i 50. La importància d'aquesta troballa, a banda de la pròpia documentació de l'estructura defensiva, es troba a que ens permetrà ampliar la informació sobre el traçat de la muralla baiximperial en el sector de la colònia de Bàrcino. (Veure plànols 30, 31 i 32)

Poques són les dades que es tenen sobre el traçat de la muralla que ressegueix el carrer d'Avinyó, únicament es té documentada la torre localitzada a l'interior de la finca d'Avinyó 15 i les torres 52 i 53, així com algunes restes molt puntuals de manera que en gran part fins el moment es treballa amb traçats hipotètics. Així doncs, la documentació d'un tram d'aquetes dimensions permetrà acotar de manera empírica part del seu recorregut.


A grans trets les torres estudiades en el recorregut defensiu baiximperial compten amb una amplada frontal d'entre 4,5 i 6,5 metres i una amplada lateral d'entre 7 i 7,5 metres. Sembla ser que totes les torres estaven enrasades per la part interna de la muralla sobresortint només per l'exterior entre 3 i 3,5 metres respecte a la cortina defensiva<sup>42</sup>.

Els panys de muralla feien entre 8,5 i 10 metres d'altura, coronats amb un pas de ronda de més de 3 metres d'amplada que permetia la circulació entre torres. El fet de només haver documentat alguns trams molt acotats de les torres 48 i 49 no ens permet determinar a quina cota es troba el parament respecte a la fonamentació de l'estructura.

---

<sup>41</sup> RAVOTTO, 2014, pàg. 140-162.

<sup>42</sup> <http://cartaarqueologica.bcn.cat/736> [data consulta: 7/03/2018]



Reconstrucció hipotètica de la muralla baiximperial segons A. Duran i Sanpere. Centre de Documentació del Servei d'Arqueologia

Tal i com ja hem esmentat en nombroses ocasions de la torre 48 únicament hem pogut documentar la cara lateral occidental ja que la resta s'endinsa cap a la finca veïna. D'aquest lateral hem documentat un tram de 3 metres de longitud, les dimensions totals d'aquest serien d'uns 3,20 metres. Per tant, en el cas d'aquesta torre ens mancaria per determinar les dimensions del frontal, el parament oriental tindria les mateixes dimensions que el lateral occidental.

Pel que respecte a la torre 49 els treballs portats a terme ens han permès documentar tota la seva volumetria, la torre en qüestió té una longitud lateral de 3,40 metres i el frontal de 5,90 metres, dels quals s'ha documentats 5,20 metres ja que el tram de la cantonada oriental es troba encara embeguda en els murs actuals de la finca.

El pany de muralla entre les torres 48 i 49 no s'ha pogut documentar en la present intervenció per raons de seguretat tal i com ja hem esmentat en el decurs del treball. Amb tot però, la seva documentació molt parcial en la Cala K12 realitzada en el decurs del pla de cales ens permet determinar la seva conservació. Aquest tram entre torres té una longitud de 9,80 metres.

El segon tram de muralla documentat és el localitzat entre la torre 49 i la 50, el tram en qüestió fou seccionat entorn al segle XV en el moment d'obrir el carrer de la Baixada de l'Ecce Homo actual carreró situat en la zona occidental de la finca de l'Antic Borsí. En aquest cas es tracta d'un tram de 4,90 metres de longitud. Tot i que cal destacar que parcialment es troba cobert per una escala que dóna accés als pisos superiors del Borsí en aquest sector posterior de la finca.

Aquest treball també ens han permès determinar que la muralla baiximperial d'aquest sector no es troba sencera sinó que fou escapçada a una cota entorn als 9,15 metres snm - entre 1,70 i 1,90 metres per sobre de l'actual nivell de circulació -. Per tant el recinte romà es localitza únicament en la zona de la planta baixa. Els repicats portats a terme en el pis de l'entresol ens han servit per corroborar que aquesta no s'estén cap als pisos superiors de l'Antic Borsí; l'estructura romana doncs no es conserva en la seva totalitat.

Aquests treballs d'estudi del parament de la muralla ens han permès identificar peculiaritats constructives i morfològiques d'aquest tram de la cortina defensiva: la important erosió alveolars que han patit una part important dels carreus degut al salitre

que ha provocat una forta degradació en les pedres; les nombroses marques de transport i col·locació localitzades en carreus que ens aporten informacions sobre la tècnica constructiva de la fortificació; el reaprofitament d'alguns del carreus usats fruit del desmuntatge d'estructures d'època altimperial, un fet molt característic en la construcció baiximperial.

En la zona del soterrani (KA1) es documenten també restes relacionades amb aquest moment de construcció d'una nova estructura defensiva. En aquest cas es localitzen un seguit d'estrats relacionats amb rebliments i colmatacions successives vinculades a la zona pròxima del fossat. La seqüència estratigràfica documentada amb les UE136, UE135, UE133, UE134, UE132, UE131 i UE130 permet documentar aquest nivells des de finals del segle III fins al segle VII, moment que el fossat quedaria segurament colmatat definitivament. La presència de restes de tortorà abocat estaria relacionat amb els rebaixos realitzats a l'interior del fossat per la seva neteja i posteriorment abocats en zones pròximes.

Com en època altimperial les restes documentades tampoc les podem vincular directament amb l'amortització pròpiament dita del fossat. El fet d'haver trobat un nivell possiblement detrític més pròxim a la zona a l'estructura defensiva juntament amb aquest nivells del soterrani, ja més desplaçats cap el carrer d'Avinyó, podrien respondre a l'existència d'un primer fossat altimperial més pròxim a la cortina defensiva mentre que a finals del segle III dC aquest es desplaçaria més cap al carrer Avinyó. Seria part tant, un patró d'ocupació del territori similar documentat en el tram de fossat entre les torres 27 i 28<sup>43</sup>.

En la resta de l'edifici actual l'estratigrafia d'època baiximperial es documenta en la seva totalitat en les cales situades en la zona oriental de la finca de l'Antic Borsí en el sector del corredor i la sala semisoterrada (recordem que el nivell de circulació d'aquest sector es troba a 1,40 metres per sota de la resta de la planta baixa de la finca). Hi hauria un primer conjunt d'estrats datats al segle V. Aquest seria el moment en què les grans domus existents intramurs de Bàrcino entre els segles IV i V inicien la seva desaparició i transformació en els segles VI i VII. Les dades arqueològiques de les quals disposem per al coneixement de la ciutat als segles VI i VII apunten no sols a una profunda transformació en l'estructura urbana, sinó al canvi de concepte de ciutat romana<sup>44</sup>.

Els estrats UE143 (K4), UE175 i UE176 (K6) localitzats en aquest sector presenten característiques tipològiques són molt similars fet que ens fa pensar que podria tractar-se d'un mateix nivell que amortitzaria tota aquesta zona pròxima a la muralla al voltant del segle V.

---

<sup>43</sup> RAMOS, 2017.

<sup>44</sup> RAMOS, 2017, pàg. 121.

## 9 BIBLIOGRAFIA.

ADAM, J.P. 1989. *La construcción romana. Materiales y técnicas*. Editorial los Oficios. Lleó.

AJUNTAMENT DE BARCELONA. *Urbanisme de Barcelona*.  
<http://www.bcn.es/urbanisme/>

AMADES, J. 1989. *Històries i llegendes de Barcelona*. Vol. II. Ed. 62. Barcelona.

BELMONTE SANTISTEBAN, C. 2008. *Memòria de la intervenció arqueològica realitzada al solar del carrer Avinyó, 16- lleona 12-14 (codi intervenció: 046/05) Ciutat Vella. Barcelona (Barcelonès)*. Lliurat al Servei d'Arqueologia de l'Ajuntament de Barcelona. Inèdit. [Http://cartaarqueologica.bcn.cat/469](http://cartaarqueologica.bcn.cat/469)

BRAVO MORATA 1971. *Las calles de Barcelona*. Vol. I. Colección de Bolsillo Fenicia. Madrid.

CABALLÉ, F. 2017. *Estudi històric-arquitectònic de l'edifici de l'antic Casino Mercantil (c/ Avinyó, 23)*. Lliurament preliminar.

CARANDINI, A. 1997. *Historias en la tierra. Manual de excavación arqueológica*. Crítica. Barcelona.

CARTA ARQUEOLÒGICA DE BARCELONA. <http://cartaarqueologica.bcn.cat>

CLARAMUNT, S. 1994. "La formació del Raval de la Rambla". *El Pla de Barcelona i la seva història. Actes del I Congrés d'història del Pla de Barcelona, celebrat a l'Institut Municipal d'Història els dies 12 i 13 de novembre de 1982*. La Magrana. Barcelona.

CIRICI, A. 1973. *Barcelona Pam a Pam*. Ed. Teide, Barcelona.

DA. 1984. Gran Geografia Comarcal de Catalunya: El Barcelonès i el Baix Llobregat vol. VIII. Enciclopèdia Catalana. Barcelona.

DA. 1992. *L'avinguda de la Catedral: de l'ager de la colònia Barcino a la vilanova dels Arcs*. Ajuntament de Barcelona. Barcelona.

DA. 1993. "Intervencions a Barcino (1982-1989)". *Anuari d'intervencions arqueològiques a Catalunya. Època romana, Antiguitat tardana. Campanyes 1982-1989*. Departament de Cultura de la Generalitat de Catalunya. Barcelona.

DA. 1997. *Els barris de Barcelona. Vol.1: Ciutat Vella i Eixample*. Enciclopèdia Catalana. Barcelona.

ESQUÉ BALLESTA, M. 2007. *Memòria de la intervenció arqueològica preventiva (control arqueològic) al c/ Avinyó 16-28b, c/ de la Lleona 13 (bda. de Sant Miquel 1-9)*. Lliurat al Servei d'Arqueologia de l'Ajuntament de Barcelona. Inèdita. <http://cartaarqueologica.bcn.cat/516>

GINER IRANZO, D. 2011. *Memòria de la intervenció arqueològica al carrer de la Comtessa de Sobradíel, 1 / carrer d'Avinyó, 25 Barcelona (Barcelonès)*. Lliurat al



Servei d'Arqueologia de l'Ajuntament de Barcelona. Inèdit.  
<http://cartaarqueologica.bcn.cat/3084>

HARRIS, E.C. 1979. *Principios de estratigrafía arqueológica*. Ed. Crítica. Barcelona.

HUERTAS ARROYO, J. *Memòria de la intervenció preventiva carrer Avinyó, número 15. Districte de Ciutat vella Barcelona (Barcelonès)*. Lliurat al Servei d'Arqueologia de l'Ajuntament de Barcelona. Inèdit. [Http://cartaarqueologica.bcn.cat/3711](http://cartaarqueologica.bcn.cat/3711)

PALET, J.M. 1994. Estudi territorial del Pla de Barcelona: Estructuració i evolució del territori entre l'època íbero-romana i l'altmedieval s. II-I a.C.- s. X-XI d.C. A *Estudis i Memòries d'Arqueologia de Barcelona* núm.1. Centre d'Arqueologia de la Ciutat, Institut de Cultura. Barcelona.

RAMOS, J. 2017. *Memòria de la intervenció arqueològica preventiva efectuada al carrer del Sotstinent Navarro, 12-16 / Baixada de Caçador, 8. Muralla romana, torres 27 i 28. Districte de ciutat vella, Barcelona*. Lliurat al Servei d'Arqueologia de l'Ajuntament de Barcelona. Inèdit. <http://cartaarqueologica.bcn.cat/3539>

RAVOTTO, A. 2014. "la muralla romana de Barcelona, una empresa de finals del segle III". *Quaderns d'Arqueologia i Història de la Ciutat de Barcelona*. Època II, 10. Museu d'Història de Barcelona. Institut de Cultura. Barcelona. pp. 140-162.

RAVOTTO, A. 2017. *La muralla de Barcino*. [Tesis Doctorals en xarxa]. Universitat Autònoma de Barcelona. <http://hdl.handle.net/10803/402256>

RIU-BARRERA, E. (Ed.) 2017. *Intervenir a la muralla romana de Barcelona. Una visió comparativa*. MUHBA. Documents 12. Ajuntament de Barcelona. Barcelona.

SERRA, J. 2017. *Memòria d'intervenció arqueològica carrer d'Avinyó, 30; carrer de n'Arai, 10; plaça de George Orwell, 4-5 (Casa dels Quatre Rius). Districte de Ciutat Vella. Barcelona, barcelonès*. Lliurat al Servei d'Arqueologia de l'Ajuntament de Barcelona. Inèdit. <http://cartaarqueologica.bcn.cat/3258>

SOLÉ, L. 1963. Ensayo de interpretación del cuaternario barcelonés. Dins de *Miscelánea Barcinonensia*. Ajuntament de Barcelona. Barcelona.

VILARDELL FERNÁNDEZ, A. 2006. *Memòria conjunta de la intervenció arqueològica del carrer Avinyó núm. 15 i del carrer Pou Dolç núm. 4 de Barcelona (Barcelonès) (codi m.h.c.b.: 094-03)*. Lliurat al Servei d'Arqueologia de l'Ajuntament de Barcelona. Inèdit. [Http://cartaarqueologica.bcn.cat/216](http://cartaarqueologica.bcn.cat/216)

## **ANNEXES**

## **ANNEX 1. FITXES UNITATS ESTRATIGRÀFIQUES**

<b>Fitxa d'Unitat Estratigràfica</b>		<b>UE : 100</b>
<b>Adreça:</b> Pl. de la Verònica 2 / carrer d'Avinyó 23 – Antic Borsí <b>Codi:</b> 090/17 <b>Ubicació:</b> K1, K2, KA1 (soterrani)		Cronologia: <b>XX</b>
<b>DEFINICIÓ :</b>	Estructura positiva.	
<b>DESCRIPCIÓ :</b>	Paviment actual de la finca fet de formigó. Es localitza en tot l'àmbit del soterrani. Té uns 0,22 metres de potència.	
<b>COTES:</b>	Superior: 3,00 m snm	Inferior: 2.78 m snm
<b>SEQÜÈNCIA FÍSICA :</b>	<b>Igual a</b>	<b>Equivalent a</b>
	<b>Rebleix a</b>	<b>Es reblert per</b>
	<b>Cobreix a</b> 101	<b>Es cobert per</b>
	<b>Talla a</b>	<b>Tallat per</b>
	<b>Es recolza a</b>	<b>Se li recolza</b>
	<b>S'entrega a</b>	<b>Se li entrega</b>

<b>Fitxa d'Unitat Estratigràfica</b>		<b>UE : 101</b>
<b>Adreça:</b> Pl. de la Verònica 2 / carrer d'Avinyó 23 – Antic Borsí <b>Codi:</b> 090/17 <b>Ubicació:</b> K1, K2, KA1 (soterrani)		Cronologia: <b>Finals s. XIX</b>
<b>DEFINICIÓ :</b>	Estrat/nivell.	
<b>DESCRIPCIÓ :</b>	Nivell de runa compost per un sediment de color marró clar i textura sorrenca i solta amb presència de material constructiu (maons, pedres i restes de morter de calç blanca). Té d'uns 15 cm de potència màxima. Es tracta d'un anivellament usat per la preparació del sòl per a la construcció del paviment que no s'ha conservat relacionat amb la fase constructiva del Borsí de finals del segle XIX.	
<b>COTES:</b>	Superior: 2,78 m snm	Inferior: 2,63 m snm
<b>SEQÜÈNCIA FÍSICA :</b>	<b>Igual a</b>	<b>Equivalent a</b>
	<b>Rebleix a</b>	<b>Es reblert per</b>
	<b>Cobreix a</b> 103, 105, 106,110, 115, 120, 121, 124, 126	<b>Es cobert per</b> 100
	<b>Talla a</b>	<b>Tallat per</b>
	<b>Es recolza a</b>	<b>Se li recolza</b>
	<b>S'entrega a</b>	<b>Se li entrega</b>

<b>Fitxa d'Unitat Estratigràfica</b>		<b>UE : 102</b>
<b>Adreça:</b> Pl. de la Verònica 2 / carrer d'Avinyó 23 – Antic Borsí <b>Codi:</b> 090/17 <b>Ubicació:</b> K1(soterrani)		Cronologia: <b>Finals s. XIX</b>
<b>DEFINICIÓ :</b>	Estructura negativa.	
<b>DESCRIPCIÓ :</b>	Rasa constructiva fonamentació façana carrer d'Avinyó UE107.Té una amplada màxima de 10 cm.	
<b>COTES:</b>	Superior: 2,63 m snm	Inferior: 1,70 m snm (no cota final)
<b>SEQÜÈNCIA FÍSICA :</b>	<b>Igual a</b>	<b>Equivalent a</b>
	<b>Rebleix a</b>	<b>Es reblert per</b> 103, 107
	<b>Cobreix a</b>	<b>Es cobert per</b> 101
	<b>Talla a</b> 106	<b>Tallat per</b>
	<b>Es recolza a</b>	<b>Se li recolza</b>
	<b>S'entrega a</b>	<b>Se li entrega</b>

<b>Fitxa d'Unitat Estratigràfica</b>		<b>UE : 103</b>
<b>Adreça:</b> Pl. de la Verònica 2 / carrer d'Avinyó 23 – Antic Borsí <b>Codi:</b> 090/17 <b>Ubicació:</b> K1(soterrani)		Cronologia: <b>Finals s. XIX</b>
<b>DEFINICIÓ :</b>	Estrat/nivell.	
<b>DESCRIPCIÓ :</b>	Rebliment rasa constructiva UE102. Sediment sorrenc de color marró fosc i consistència solta.	
<b>COTES:</b>	Superior: 2,64 m snm	Inferior: 1,70 m snm (no cota final)
<b>SEQÜÈNCIA FÍSICA :</b>	<b>Igual a</b>	<b>Equivalent a</b>
	<b>Rebleix a</b> 102	<b>Es reblert per</b>
	<b>Cobreix a</b>	<b>Es cobert per</b> 101
	<b>Talla a</b>	<b>Tallat per</b>
	<b>Es recolza a</b>	<b>Se li recolza</b>
	<b>S'entrega a</b> 107	<b>Se li entrega</b>

<b>Fitxa d'Unitat Estratigràfica</b>		<b>UE : 104</b>
<b>Adreça:</b> Pl. de la Verònica 2 / carrer d'Avinyó 23 – Antic Borsí <b>Codi:</b> 090/17 <b>Ubicació:</b> K1(soterrani)		Cronologia: <b>Finals s. XIX</b>
<b>DEFINICIÓ :</b>	Estructura negativa.	
<b>DESCRIPCIÓ :</b>	Rasa constructiva fonamentació mur mitger entre sales del soterrani UE108. Té una amplada màxima de 10 cm.	
<b>COTES:</b>	Superior: 2,64 m snm	Inferior: 1,70 m snm
<b>SEQÜÈNCIA FÍSICA :</b>	<b>Igual a</b>	<b>Equivalent a</b>
	<b>Rebleix a</b>	<b>Es reblert per</b> 105, 108
	<b>Cobreix a</b>	<b>Es cobert per</b>
	<b>Talla a</b> 106	<b>Tallat per</b>
	<b>Es recolza a</b>	<b>Se li recolza</b>
	<b>S'entrega a</b>	<b>Se li entrega</b>

<b>Fitxa d'Unitat Estratigràfica</b>		<b>UE : 105</b>
<b>Adreça:</b> Pl. de la Verònica 2 / carrer d'Avinyó 23 – Antic Borsí <b>Codi:</b> 090/17 <b>Ubicació:</b> K1(soterrani)		Cronologia: <b>Finals s. XIX</b>
<b>DEFINICIÓ :</b>	Estrat/nivell.	
<b>DESCRIPCIÓ :</b>	Rebliment rasa constructiva UE104. Sediment sorrenc de color marró fosc i consistència solta.	
<b>COTES:</b>	Superior: 2,64 m snm	Inferior: 1,70 m snm
<b>SEQÜÈNCIA FÍSICA :</b>	<b>Igual a</b>	<b>Equivalent a</b>
	<b>Rebleix a</b> 104	<b>Es reblert per</b>
	<b>Cobreix a</b>	<b>Es cobert per</b> 101
	<b>Talla a</b>	<b>Tallat per</b>
	<b>Es recolza a</b>	<b>Se li recolza</b>
	<b>S'entrega a</b>	<b>Se li entrega</b>

<b>Fitxa d'Unitat Estratigràfica</b>		<b>UE : 106</b>
<b>Adreça:</b> Pl. de la Verònica 2 / carrer d'Avinyó 23 – Antic Borsí <b>Codi:</b> 090/17 <b>Ubicació:</b> K1  K2 (soterrani)		Cronologia: <b>Quaternari</b>
<b>DEFINICIÓ :</b>	Estrat/nivell.	
<b>DESCRIPCIÓ :</b>	Argiles de color vermell i molt compactes d'origen quaternari.	
<b>COTES:</b>	Superior: 2,64 m snm	Inferior: 1,70 m snm (no cota final)
<b>SEQÜÈNCIA FÍSICA :</b>	<b>Igual a</b>	<b>Equivalent a</b>
	<b>Rebleix a</b>	<b>Es reblert per</b>
	<b>Cobreix a</b> 138	<b>Es cobert per</b> 101
	<b>Talla a</b>	<b>Tallat per</b> 102, 104, 109, 112, 113, 116, 119
	<b>Es recolza a</b>	<b>Se li recolza</b>
	<b>S'entrega a</b>	<b>Se li entrega</b>

<b>Fitxa d'Unitat Estratigràfica</b>		<b>UE : 107</b>
<b>Adreça:</b> Pl. de la Verònica 2 / carrer d'Avinyó 23 – Antic Borsí <b>Codi:</b> 090/17 <b>Ubicació:</b> K1 (soterrani)		Cronologia: <b>Finals s. XIX</b>
<b>DEFINICIÓ :</b>	Estructura positiva.	
<b>DESCRIPCIÓ :</b>	Fonamentació mur de façana de l'Antic Borsí al carrer d'Avinyó. Bastit amb pedres de mitjanes i petites dimensions lligades amb morter de calç i aixecat mitjançant la tècnica constructiva de l'encofrat perdut. Pren orientació NO-SE.	
<b>COTES:</b>	Superior: 2,64 m snm	Inferior: 1,70 m snm (no cota final)
<b>SEQÜÈNCIA FÍSICA :</b>	<b>Igual a</b> 165	<b>Equivalent a</b> 108
	<b>Rebleix a</b> 102	<b>Es reblert per</b>
	<b>Cobreix a</b>	<b>Es cobert per</b>
	<b>Talla a</b>	<b>Tallat per</b>
	<b>Es recolza a</b>	<b>Se li recolza</b>
	<b>S'entrega a</b>	<b>Se li entrega</b> 103

<b>Fitxa d'Unitat Estratigràfica</b>		<b>UE : 108</b>
<b>Adreça:</b> Pl. de la Verònica 2 / carrer d'Avinyó 23 – Antic Borsí <b>Codi:</b> 090/17 <b>Ubicació:</b> K1 (soterrani)		Cronologia: <b>Finals s. XIX</b>
<b>DEFINICIÓ :</b>	Estructura positiva.	
<b>DESCRIPCIÓ :</b>	Fonamentació mur mitger sala calderes. Bastit amb pedres de mitjanes i petites dimensions lligades amb morter de calç i aixecat mitjançant la tècnica constructiva de l'encofrat perdut. Pren orientació NE-SO. S'assenta sobre el tortorà (UE138).	
<b>COTES:</b>	Superior: 2,64 m snm	Inferior: 1,70 m snm
<b>SEQÜÈNCIA FÍSICA :</b>	<b>Igual a</b>	<b>Equivalent a</b> 107
	<b>Rebleix a</b> 102	<b>Es reblert per</b>
	<b>Cobreix a</b>	<b>Es cobert per</b>
	<b>Talla a</b>	<b>Tallat per</b>
	<b>Es recolza a</b>	<b>Se li recolza</b>
	<b>S'entrega a</b>	<b>Se li entrega</b> 103

<b>Fitxa d'Unitat Estratigràfica</b>		<b>UE : 109</b>
<b>Adreça:</b> Pl. de la Verònica 2 / carrer d'Avinyó 23 – Antic Borsí <b>Codi:</b> 090/17 <b>Ubicació:</b> K2 (soterrani)		Cronologia: <b>Finals s. XIX</b>
<b>DEFINICIÓ :</b>	Estructura negativa.	
<b>DESCRIPCIÓ :</b>	Rasa constructiva fonamentació mur de tancament nord del soterrani UE109.Té una amplada màxima de 30 cm.	
<b>COTES:</b>	Superior: 2,64 m snm	Inferior: 1,70 m snm
<b>SEQÜÈNCIA FÍSICA :</b>	<b>Igual a</b>	<b>Equivalent a</b>
	<b>Rebleix a</b>	<b>Es reblert per</b> 110, 111, 117, 118
	<b>Cobreix a</b>	<b>Es cobert per</b>
	<b>Talla a</b> 106	<b>Tallat per</b>
	<b>Es recolza a</b>	<b>Se li recolza</b>
	<b>S'entrega a</b>	<b>Se li entrega</b>



<b>Fitxa d'Unitat Estratigràfica</b>		<b>UE : 110</b>
<b>Adreça:</b> Pl. de la Verònica 2 / carrer d'Avinyó 23 – Antic Borsí <b>Codi:</b> 090/17 <b>Ubicació:</b> K2 (soterrani)		Cronologia: <b>Finals s. XIX</b>
<b>DEFINICIÓ :</b>	Estrat/nivell.	
<b>DESCRIPCIÓ :</b>	Rebliment rasa constructiva UE109. Primer nivell. Sediment sorrenc de color marró i consistència solta. Presència de material constructiu.	
<b>COTES:</b>	Superior: 2,70 m snm	Inferior: 2,30 m snm
<b>SEQÜÈNCIA FÍSICA :</b>	<b>Igual a</b>	<b>Equivalent a</b>
	<b>Rebleix a</b> 109	<b>Es reblert per</b>
	<b>Cobreix a</b> 117	<b>Es cobert per</b> 101
	<b>Talla a</b>	<b>Tallat per</b>
	<b>Es recolza a</b>	<b>Se li recolza</b>
	<b>S'entrega a</b> 111	<b>Se li entrega</b>

<b>Fitxa d'Unitat Estratigràfica</b>		<b>UE : 111</b>
<b>Adreça:</b> Pl. de la Verònica 2 / carrer d'Avinyó 23 – Antic Borsí <b>Codi:</b> 090/17 <b>Ubicació:</b> K2 (soterrani)		Cronologia: <b>Finals s. XIX</b>
<b>DEFINICIÓ :</b>	Estructura positiva.	
<b>DESCRIPCIÓ :</b>	Fonamentació mur de tancament nord del soterrani. Bastit amb pedres de mitjanes dimensions, algunes d'elles reaprofitades d'estructures anteriors, i morter de calç blanca. Presenta orientació NO-SE. S'assenta sobre el tortorà (UE138)	
<b>COTES:</b>	Superior: 2,70 m snm	Inferior: 1,70 m snm
<b>SEQÜÈNCIA FÍSICA :</b>	<b>Igual a</b>	<b>Equivalent a</b> 114
	<b>Rebleix a</b> 109	<b>Es reblert per</b>
	<b>Cobreix a</b>	<b>Es cobert per</b>
	<b>Talla a</b>	<b>Tallat per</b>
	<b>Es recolza a</b>	<b>Se li recolza</b>
	<b>S'entrega a</b>	<b>Se li entrega</b> 110, 117, 118

<b>Fitxa d'Unitat Estratigràfica</b>		<b>UE : 112</b>
<b>Adreça:</b> Pl. de la Verònica 2 / carrer d'Avinyó 23 – Antic Borsí <b>Codi:</b> 090/17 <b>Ubicació:</b> K2 (soterrani)		Cronologia: <b>Finals s. XIX</b>
<b>DEFINICIÓ :</b>	Estructura negativa.	
<b>DESCRIPCIÓ :</b>	Rasa constructiva fonamentació mur UE114. Amplada d'uns 10 cm de manera que el mur fou construït amb la tècnica de l'encofrat perdut.	
<b>COTES:</b>	Superior: 2,70m snm	Inferior: 2,20 m snm (no cota final)
<b>SEQÜÈNCIA FÍSICA :</b>	<b>Igual a</b>	<b>Equivalent a</b>
	<b>Rebleix a</b>	<b>Es reblert per</b> 113, 114
	<b>Cobreix a</b>	<b>Es cobert per</b>
	<b>Talla a</b> 106	<b>Tallat per</b>
	<b>Es recolza a</b>	<b>Se li recolza</b>
	<b>S'entrega a</b>	<b>Se li entrega</b>

<b>Fitxa d'Unitat Estratigràfica</b>		<b>UE : 113</b>
<b>Adreça:</b> Pl. de la Verònica 2 / carrer d'Avinyó 23 – Antic Borsí <b>Codi:</b> 090/17 <b>Ubicació:</b> K2 (soterrani)		Cronologia: <b>Finals s. XIX</b>
<b>DEFINICIÓ :</b>	Estrat/nivell.	
<b>DESCRIPCIÓ :</b>	Rebliment rasa constructiva UE112. Sediment sorrenc de color marró i consistència solta.	
<b>COTES:</b>	Superior: 2,70 m snm	Inferior: 2,20 m snm (no cota final)
<b>SEQÜÈNCIA FÍSICA :</b>	<b>Igual a</b>	<b>Equivalent a</b>
	<b>Rebleix a</b> 111	<b>Es reblert per</b>
	<b>Cobreix a</b>	<b>Es cobert per</b> 101
	<b>Talla a</b>	<b>Tallat per</b>
	<b>Es recolza a</b>	<b>Se li recolza</b>
	<b>S'entrega a</b> 114	<b>Se li entrega</b>

<b>Fitxa d'Unitat Estratigràfica</b>		<b>UE : 114</b>
<b>Adreça:</b> Pl. de la Verònica 2 / carrer d'Avinyó 23 – Antic Borsí <b>Codi:</b> 090/17 <b>Ubicació:</b> K2 (soterrani)		Cronologia: <b>Finals s. XIX</b>
<b>DEFINICIÓ :</b>	Estructura positiva.	
<b>DESCRIPCIÓ :</b>	Fonamentació mur mitger amb finca veïna Avinyó 25. Bastit amb pedres de mitjanes dimensions, algunes d'elles reaprofitades d'estructures anteriors, i morter de calç blanca. Presenta orientació NE-SO.	
<b>COTES:</b>	Superior: 2,70 m snm	Inferior: 1,70 m snm (no cota final)
<b>SEQÜÈNCIA FÍSICA :</b>	<b>Igual a</b>	<b>Equivalent a</b> 111
	<b>Rebleix a</b> 109	<b>Es reblert per</b>
	<b>Cobreix a</b>	<b>Es cobert per</b>
	<b>Talla a</b>	<b>Tallat per</b>
	<b>Es recolza a</b>	<b>Se li recolza</b>
	<b>S'entrega a</b>	<b>Se li entrega</b> 110, 117, 118

<b>Fitxa d'Unitat Estratigràfica</b>		<b>UE : 115</b>
<b>Adreça:</b> Pl. de la Verònica 2 / carrer d'Avinyó 23 – Antic Borsí <b>Codi:</b> 090/17 <b>Ubicació:</b> K2 (soterrani)		Cronologia: <b>Finals s. XIII</b>
<b>DEFINICIÓ :</b>	Estrat/nivell.	
<b>DESCRIPCIÓ :</b>	Rebliment retall UE116. Sediment compost per graves soltes de color marró amb presència de material ceràmic (pisa arcaica, <i>grafitta</i> arcaica, verd i manganès i vidriades diverses).	
<b>COTES:</b>	Superior: 2,63 m snm	Inferior: 2,48 m snm
<b>SEQÜÈNCIA FÍSICA :</b>	<b>Igual a</b>	<b>Equivalent a</b>
	<b>Rebleix a</b> 116	<b>Es reblert per</b>
	<b>Cobreix a</b>	<b>Es cobert per</b> 101
	<b>Talla a</b>	<b>Tallat per</b> 119
	<b>Es recolza a</b>	<b>Se li recolza</b>
	<b>S'entrega a</b>	<b>Se li entrega</b>

<b>Fitxa d'Unitat Estratigràfica</b>		<b>UE : 116</b>
<b>Adreça:</b> Pl. de la Verònica 2 / carrer d'Avinyó 23 – Antic Borsí <b>Codi:</b> 090/17 <b>Ubicació:</b> K2 (soterrani)		<b>Cronologia:</b> Finals s. XIII
<b>DEFINICIÓ :</b>	Estructura negativa.	
<b>DESCRIPCIÓ :</b>	Retall de funcionalitat indeterminada. Es localitza en la meitat sud de la cala. Amida 20 cm d'amplada i té una longitud de 0.80 metres amb una potència d'entre 10 i 15 cm.	
<b>COTES:</b>	Superior: 2,63 m snm	Inferior: 2,48 m snm
<b>SEQÜÈNCIA FÍSICA :</b>	<b>Igual a</b>	<b>Equivalent a</b>
	<b>Rebleix a</b>	<b>Es reblert per</b> 115
	<b>Cobreix a</b>	<b>Es cobert per</b> 101
	<b>Talla a</b> 106	<b>Tallat per</b>
	<b>Es recolza a</b>	<b>Se li recolza</b>
	<b>S'entrega a</b>	<b>Se li entrega</b>

<b>Fitxa d'Unitat Estratigràfica</b>		<b>UE : 117</b>
<b>Adreça:</b> Pl. de la Verònica 2 / carrer d'Avinyó 23 – Antic Borsí <b>Codi:</b> 090/17 <b>Ubicació:</b> K2 (soterrani)		<b>Cronologia:</b> Finals s. XIX
<b>DEFINICIÓ :</b>	Estrat/nivell.	
<b>DESCRIPCIÓ :</b>	Rebliment rasa constructiva UE109. Segon nivell. Sediment d'argiles vermelles bastant soltes	
<b>COTES:</b>	Superior: 2,30 m snm	Inferior: 2,10 m snm
<b>SEQÜÈNCIA FÍSICA :</b>	<b>Igual a</b>	<b>Equivalent a</b>
	<b>Rebleix a</b> 109	<b>Es reblert per</b>
	<b>Cobreix a</b> 118	<b>Es cobert per</b> 110
	<b>Talla a</b>	<b>Tallat per</b>
	<b>Es recolza a</b>	<b>Se li recolza</b>
	<b>S'entrega a</b> 111	<b>Se li entrega</b>

<b>Fitxa d'Unitat Estratigràfica</b>		<b>UE : 118</b>
<b>Adreça:</b> Pl. de la Verònica 2 / carrer d'Avinyó 23 – Antic Borsí <b>Codi:</b> 090/17 <b>Ubicació:</b> K2 (soterrani)		Cronologia: <b>Finals s. XIX</b>
<b>DEFINICIÓ :</b>	Estrat/nivell.	
<b>DESCRIPCIÓ :</b>	Rebliment rasa constructiva UE109. Tercer nivell. Sediment llimós de color gris fosc i consistència solta amb abundants restes de carbons.	
<b>COTES:</b>	Superior: 2,10 m snm	Inferior: 1,70 m snm
<b>SEQÜÈNCIA FÍSICA :</b>	<b>Igual a</b>	<b>Equivalent a</b>
	<b>Rebleix a</b> 109	<b>Es reblert per</b>
	<b>Cobreix a</b> 138	<b>Es cobert per</b> 117
	<b>Talla a</b>	<b>Tallat per</b>
	<b>Es recolza a</b>	<b>Se li recolza</b>
	<b>S'entrega a</b> 111	<b>Se li entrega</b>

<b>Fitxa d'Unitat Estratigràfica</b>		<b>UE : 119</b>
<b>Adreça:</b> Pl. de la Verònica 2 / carrer d'Avinyó 23 – Antic Borsí <b>Codi:</b> 090/17 <b>Ubicació:</b> K2 (soterrani)		Cronologia: <b>Finals s. XIX</b>
<b>DEFINICIÓ :</b>	Estructura negativa.	
<b>DESCRIPCIÓ :</b>	Rasa constructiva pilar soterrani més pròxim a la cala.	
<b>COTES:</b>	Superior: 2,65 m snm	Inferior: 2,20 m snm
<b>SEQÜÈNCIA FÍSICA :</b>	<b>Igual a</b>	<b>Equivalent a</b>
	<b>Rebleix a</b>	<b>Es reblert per</b>
	<b>Cobreix a</b>	<b>Es cobert per</b>
	<b>Talla a</b> 106, 115	<b>Tallat per</b>
	<b>Es recolza a</b>	<b>Se li recolza</b>
	<b>S'entrega a</b>	<b>Se li entrega</b>

<b>Fitxa d'Unitat Estratigràfica</b>		<b>UE : 120</b>
<b>Adreça:</b> Pl. de la Verònica 2 / carrer d'Avinyó 23 – Antic Borsí <b>Codi:</b> 090/17 <b>Ubicació:</b> K2 (soterrani)		Cronologia: <b>Finals s. XIX</b>
<b>DEFINICIÓ :</b>	Estrat/nivell.	
<b>DESCRIPCIÓ :</b>	Rebliment rasa UE119. Sediment per sorres i graves soltes juntament amb restes de material constructiu.	
<b>COTES:</b>	Superior: 2,65 m snm	Inferior: 2,20 m snm
<b>SEQÜÈNCIA FÍSICA :</b>	<b>Igual a</b>	<b>Equivalent a</b>
	<b>Rebleix a</b>	<b>Es reblert per</b> 115
	<b>Cobreix a</b>	<b>Es cobert per</b> 101
	<b>Talla a</b> 106	<b>Tallat per</b>
	<b>Es recolza a</b>	<b>Se li recolza</b>
	<b>S'entrega a</b>	<b>Se li entrega</b>

<b>Fitxa d'Unitat Estratigràfica</b>		<b>UE : 121</b>
<b>Adreça:</b> Pl. de la Verònica 2 / carrer d'Avinyó 23 – Antic Borsí <b>Codi:</b> 090/17 <b>Ubicació:</b> KA1 (soterrani)		Cronologia: <b>s. IX-XI</b>
<b>DEFINICIÓ :</b>	Estrat/nivell.	
<b>DESCRIPCIÓ :</b>	Anivellament del sector. Estrat de composició argilosa de color marró fosc i consistència compacta. Presenta restes de tovots, material constructiu, carbons i fragments de ceràmica (ceràmica grollera tipus olles i sitres amb ceràmica romana residual).	
<b>COTES:</b>	Superior: 2,69 m snm	Inferior: 2,54 m snm
<b>SEQÜÈNCIA FÍSICA :</b>	<b>Igual a</b>	<b>Equivalent a</b>
	<b>Rebleix a</b>	<b>Es reblert per</b>
	<b>Cobreix a</b> 122	<b>Es cobert per</b> 101
	<b>Talla a</b>	<b>Tallat per</b> 123, 125, 127
	<b>Es recolza a</b>	<b>Se li recolza</b>
	<b>S'entrega a</b>	<b>Se li entrega</b>

<b>Fitxa d'Unitat Estratigràfica</b>		<b>UE : 122</b>
<b>Adreça:</b> Pl. de la Verònica 2 / carrer d'Avinyó 23 – Antic Borsí <b>Codi:</b> 090/17 <b>Ubicació:</b> KA1 (soterrani)		Cronologia: <b>s. IX-XI</b>
<b>DEFINICIÓ :</b>	Estrat/nivell.	
<b>DESCRIPCIÓ :</b>	Anivellament del sector. Estrat de composició argil-lossorrenca i consistència solta de color gris fosc amb abundant presència de carbons i algun tovot. Ceràmica grollera altmedieval (olles de ceràmica grollera de perfil en S) juntament amb materials romans residuals.	
<b>COTES:</b>	Superior: 2,60 m snm	Inferior: 2,44 m snm
<b>SEQÜÈNCIA FÍSICA :</b>	<b>Igual a</b>	<b>Equivalent a</b>
	<b>Rebleix a</b>	<b>Es reblert per</b>
	<b>Cobreix a</b> 129	<b>Es cobert per</b> 121
	<b>Talla a</b>	<b>Tallat per</b> 123, 125, 127
	<b>Es recolza a</b>	<b>Se li recolza</b>
	<b>S'entrega a</b>	<b>Se li entrega</b>

<b>Fitxa d'Unitat Estratigràfica</b>		<b>UE : 123</b>
<b>Adreça:</b> Pl. de la Verònica 2 / carrer d'Avinyó 23 – Antic Borsí <b>Codi:</b> 090/17 <b>Ubicació:</b> KA1 (soterrani)		Cronologia: <b>s. XIX-Anterior a 1881</b>
<b>DEFINICIÓ :</b>	Estructura negativa.	
<b>DESCRIPCIÓ :</b>	Rasa constructiva fonamentació UE124.	
<b>COTES:</b>	Superior: 2,72 m snm	Inferior: 2,08 m snm
<b>SEQÜÈNCIA FÍSICA :</b>	<b>Igual a</b>	<b>Equivalent a</b>
	<b>Rebleix a</b>	<b>Es reblert per</b> 124
	<b>Cobreix a</b>	<b>Es cobert per</b>
	<b>Talla a</b> 121, 122, 129, 130, 133, 135	<b>Tallat per</b>
	<b>Es recolza a</b>	<b>Se li recolza</b>
	<b>S'entrega a</b>	<b>Se li entrega</b>

<b>Fitxa d'Unitat Estratigràfica</b>		<b>UE : 124</b>
<b>Adreça:</b> Pl. de la Verònica 2 / carrer d'Avinyó 23 – Antic Borsí <b>Codi:</b> 090/17 <b>Ubicació:</b> KA1 (soterrani)		<b>Cronologia:</b> <b>s. XIX-Anterior a 1881</b>
<b>DEFINICIÓ :</b>	Estructura positiva.	
<b>DESCRIPCIÓ :</b>	Fonamentació bastida amb pedres de petites mitjanes dimensions i algun maó lligat tot amb morter de calç blanca. Amida 2.60 metres de longitud, una amplada de 0.64 metres i una potència de 0.60 metres. Fa cantonada amb la fonamentació UE126. Pren orientació NO-SE.	
<b>COTES:</b>	Superior: 2,72 m snm	Inferior: 2,08 m snm
<b>SEQÜÈNCIA FÍSICA :</b>	<b>Igual a</b>	<b>Equivalent a</b> 126
	<b>Rebleix a</b> 123	<b>Es reblert per</b>
	<b>Cobreix a</b>	<b>Es cobert per</b> 101
	<b>Talla a</b>	<b>Tallat per</b>
	<b>Es recolza a</b>	<b>Se li recolza</b>
	<b>S'entrega a</b>	<b>Se li entrega</b>

<b>Fitxa d'Unitat Estratigràfica</b>		<b>UE : 125</b>
<b>Adreça:</b> Pl. de la Verònica 2 / carrer d'Avinyó 23 – Antic Borsí <b>Codi:</b> 090/17 <b>Ubicació:</b> KA1 (soterrani)		<b>Cronologia:</b> <b>s. XIX-Anterior a 1881</b>
<b>DEFINICIÓ :</b>	Estructura negativa.	
<b>DESCRIPCIÓ :</b>	Rasa constructiva fonamentació UE126.	
<b>COTES:</b>	Superior: 2,75 m snm	Inferior: 1,95 m snm
<b>SEQÜÈNCIA FÍSICA :</b>	<b>Igual a</b>	<b>Equivalent a</b>
	<b>Rebleix a</b>	<b>Es reblert per</b> 126
	<b>Cobreix a</b>	<b>Es cobert per</b>
	<b>Talla a</b> 121, 122, 129, 130, 131, 132, 133, 135	<b>Tallat per</b>
	<b>Es recolza a</b>	<b>Se li recolza</b>
	<b>S'entrega a</b>	<b>Se li entrega</b>



<b>Fitxa d'Unitat Estratigràfica</b>		<b>UE : 126</b>
<b>Adreça:</b> Pl. de la Verònica 2 / carrer d'Avinyó 23 – Antic Borsí <b>Codi:</b> 090/17 <b>Ubicació:</b> KA1 (soterrani)		<b>Cronologia:</b> <b>s. XIX-Anterior a 1881</b>
<b>DEFINICIÓ :</b>	Estructura positiva.	
<b>DESCRIPCIÓ :</b>	Fonamentació bastida amb pedres de petites mitjanes dimensions i algun maó lligat tot amb morter de calç blanca. Amida 2,20 metres de longitud, s'ha documentat una amplada mínima de de 0,40 metres i una potència de 0,80 metres. Fa cantonada amb la fonamentació UE124. Pren orientació NE-SO.	
<b>COTES:</b>	Superior: 2,75 m snm	Inferior: 1,95 m snm
<b>SEQÜÈNCIA FÍSICA :</b>	<b>Igual a</b>	<b>Equivalent a</b> 124
	<b>Rebleix a</b> 125	<b>Es reblert per</b>
	<b>Cobreix a</b>	<b>Es cobert per</b> 101
	<b>Talla a</b>	<b>Tallat per</b>
	<b>Es recolza a</b>	<b>Se li recolza</b>
	<b>S'entrega a</b>	<b>Se li entrega</b>

<b>Fitxa d'Unitat Estratigràfica</b>		<b>UE : 127</b>
<b>Adreça:</b> Pl. de la Verònica 2 / carrer d'Avinyó 23 – Antic Borsí <b>Codi:</b> 090/17 <b>Ubicació:</b> KA1 (soterrani)		<b>Cronologia:</b> <b>s. XIX-Anterior a 1881</b>
<b>DEFINICIÓ :</b>	Estructura negativa.	
<b>DESCRIPCIÓ :</b>	Rasa constructiva fonamentació UE128.	
<b>COTES:</b>	Superior: 2,64 m snm	Inferior: 1,40 m snm
<b>SEQÜÈNCIA FÍSICA :</b>	<b>Igual a</b>	<b>Equivalent a</b>
	<b>Rebleix a</b>	<b>Es reblert per</b> 128
	<b>Cobreix a</b>	<b>Es cobert per</b>
	<b>Talla a</b> 121, 122, 129, 132, 134, 136, 137	<b>Tallat per</b>
	<b>Es recolza a</b>	<b>Se li recolza</b>
	<b>S'entrega a</b>	<b>Se li entrega</b>

<b>Fitxa d'Unitat Estratigràfica</b>		<b>UE : 128</b>
<b>Adreça:</b> Pl. de la Verònica 2 / carrer d'Avinyó 23 – Antic Borsí <b>Codi:</b> 090/17 <b>Ubicació:</b> KA1 (soterrani)		<b>Cronologia:</b> <b>s. XIX-Anterior a 1881</b>
<b>DEFINICIÓ :</b>	Estructura positiva.	
<b>DESCRIPCIÓ :</b>	Fonamentació situada a la cantonada SO de la cala. Bastida amb pedres de petites mitjanes dimensions i algun maó lligat tot amb morter de calç blanca. Amida 0,50 metres de longitud, té una amplada de 0,24 metres i una profunditat d'1,24 metres. Restes molt parcials.	
<b>COTES:</b>	Superior: 2,75 m snm	Inferior: 1,95 m snm
<b>SEQÜÈNCIA FÍSICA :</b>	<b>Igual a</b>	<b>Equivalent a</b>
	<b>Rebleix a</b> 127	<b>Es reblert per</b>
	<b>Cobreix a</b>	<b>Es cobert per</b> 101
	<b>Talla a</b>	<b>Tallat per</b>
	<b>Es recolza a</b>	<b>Se li recolza</b>
	<b>S'entrega a</b>	<b>Se li entrega</b>

<b>Fitxa d'Unitat Estratigràfica</b>		<b>UE : 129</b>
<b>Adreça:</b> Pl. de la Verònica 2 / carrer d'Avinyó 23 – Antic Borsí <b>Codi:</b> 090/17 <b>Ubicació:</b> KA1 (soterrani)		<b>Cronologia:</b> s. IX-XI
<b>DEFINICIÓ :</b>	Estrat/nivell.	
<b>DESCRIPCIÓ :</b>	Anivellament del sector. Sediment argilós de consistència compacta i de color marró. Presenta restes de petits nòduls de calç i carbons juntament amb restes de material constructiu (pedres, estuc...). Ceràmica grollera altmedieval (olles, sitres...) juntament amb materials romans residuals.	
<b>COTES:</b>	Superior: 2,60 m snm	Inferior: 2,44 m snm
<b>SEQÜÈNCIA FÍSICA :</b>	<b>Igual a</b>	<b>Equivalent a</b>
	<b>Rebleix a</b>	<b>Es reblert per</b>
	<b>Cobreix a</b> 130, 131	<b>Es cobert per</b> 122
	<b>Talla a</b>	<b>Tallat per</b> 123, 125, 127
	<b>Es recolza a</b>	<b>Se li recolza</b>
	<b>S'entrega a</b>	<b>Se li entrega</b>

<b>Fitxa d'Unitat Estratigràfica</b>		<b>UE : 130</b>
<b>Adreça:</b> Pl. de la Verònica 2 / carrer d'Avinyó 23 – Antic Borsí <b>Codi:</b> 090/17 <b>Ubicació:</b> KA1 (soterrani)		Cronologia: <b>s. VI-VII</b>
<b>DEFINICIÓ :</b>	Estrat/nivell.	
<b>DESCRIPCIÓ :</b>	Anivellament. Relacionat amb els rebliments i anivellaments successius del fossat. Es documenta en la zona nord de la cala a tocar de la UE124. Sediment de textura llimosa de color marró claret, amb presència d'alguns carbonets. Material ceràmic TS sudgàl·lica, TS hispànica tardana, àmfores itàliques, africanes i orientals (LRA1).	
<b>COTES:</b>	Superior: 2,38 m snm	Inferior: 2,34 m snm
<b>SEQÜÈNCIA FÍSICA :</b>	<b>Igual a</b>	<b>Equivalent a</b>
	<b>Rebleix a</b>	<b>Es reblert per</b>
	<b>Cobreix a</b> 133	<b>Es cobert per</b> 129
	<b>Talla a</b>	<b>Tallat per</b> 123, 125
	<b>Es recolza a</b>	<b>Se li recolza</b>
	<b>S'entrega a</b>	<b>Se li entrega</b>

<b>Fitxa d'Unitat Estratigràfica</b>		<b>UE : 131</b>
<b>Adreça:</b> Pl. de la Verònica 2 / carrer d'Avinyó 23 – Antic Borsí <b>Codi:</b> 090/17 <b>Ubicació:</b> KA1 (soterrani)		Cronologia: <b>A partir de finals s. IV</b>
<b>DEFINICIÓ :</b>	Estrat/nivell.	
<b>DESCRIPCIÓ :</b>	Anivellament. Relacionat amb els rebliments i anivellaments successius del fossat. Es localitza la part més meridional de la cala. Compost per un estrat de llims de color marró claret i de consistència solta. Material ceràmic amb presència d'àmfora africana, oriental i ceràmica africana de cuina.	
<b>COTES:</b>	Superior: 2,17 m snm	Inferior: 2,07 m snm
<b>SEQÜÈNCIA FÍSICA :</b>	<b>Igual a</b>	<b>Equivalent a</b>
	<b>Rebleix a</b>	<b>Es reblert per</b>
	<b>Cobreix a</b> 132, 133	<b>Es cobert per</b> 129
	<b>Talla a</b>	<b>Tallat per</b> 125, 127
	<b>Es recolza a</b>	<b>Se li recolza</b>
	<b>S'entrega a</b>	<b>Se li entrega</b>

<b>Fitxa d'Unitat Estratigràfica</b>		<b>UE : 132</b>
<b>Adreça:</b> Pl. de la Verònica 2 / carrer d'Avinyó 23 – Antic Borsí <b>Codi:</b> 090/17 <b>Ubicació:</b> KA1 (soterrani)		<b>Cronologia:</b> s. IV
<b>DEFINICIÓ :</b>	Estrat/nivell.	
<b>DESCRIPCIÓ :</b>	Anivellament. Relacionat amb els rebliments i anivellaments successius del fossat. Es concentra en la zona sud de la cala. Estrat de composició argil·lossorrenca i consistència compacte de color marró molt fosc. Presenta restes de carbons i d'algunes pedres de mitjanes dimensions abocades. materials ceràmics diversos majoritàriament acotats al segle II (àmfora africana i de la Tarraconense, TS sudgàlica, parets fines, ceràmica africana de cuina...) juntament amb un fragment de ceràmica ibèrica i un parell de fragments de ceràmica tarδοantiga i alt medievals fora de context.	
<b>COTES:</b>	Superior: 2,08 m snm	Inferior: 1,78 m snm
<b>SEQÜÈNCIA FÍSICA :</b>	<b>Igual a</b>	<b>Equivalent a</b>
	<b>Rebleix a</b>	<b>Es reblert per</b>
	<b>Cobreix a</b> 133, 134	<b>Es cobert per</b> 131
	<b>Talla a</b>	<b>Tallat per</b> 125, 127
	<b>Es recolza a</b>	<b>Se li recolza</b>
	<b>S'entrega a</b>	<b>Se li entrega</b>

<b>Fitxa d'Unitat Estratigràfica</b>		<b>UE : 133</b>
<b>Adreça:</b> Pl. de la Verònica 2 / carrer d'Avinyó 23 – Antic Borsí <b>Codi:</b> 090/17 <b>Ubicació:</b> KA1 (soterrani)		<b>Cronologia:</b> Finals s. III-IV
<b>DEFINICIÓ :</b>	Estrat/nivell.	
<b>DESCRIPCIÓ :</b>	Anivellament. Relacionat amb els rebliments i anivellaments successius del fossat. Es localitza en la meitat nord de la cala i presenta una forta pendent cap el carrer d'Avinyó. Nivell d'argiles de color marró i força compactades amb restes d'argiles quaternàries i ttorrà abocat. Materials ceràmics de finals del s. I dC (d'àmfores africanes, bêtiques, de la Tarraconense, TS itàlica, TS sudgàlica...). Estratigràficament forma parts dels abocaments portats a terme entre el segle III i IV.	
<b>COTES:</b>	Superior: 2,32 m snm	Inferior: 2,16 m snm
<b>SEQÜÈNCIA FÍSICA :</b>	<b>Igual a</b>	<b>Equivalent a</b>
	<b>Rebleix a</b>	<b>Es reblert per</b>
	<b>Cobreix a</b> 135	<b>Es cobert per</b> 129, 130, 131, 132
	<b>Talla a</b>	<b>Tallat per</b> 123, 125
	<b>Es recolza a</b>	<b>Se li recolza</b>
	<b>S'entrega a</b>	<b>Se li entrega</b> 134

<b>Fitxa d'Unitat Estratigràfica</b>		<b>UE : 134</b>
<b>Adreça:</b> Pl. de la Verònica 2 / carrer d'Avinyó 23 – Antic Borsí <b>Codi:</b> 090/17 <b>Ubicació:</b> KA1 (soterrani)		Cronologia: <b>s. IV</b>
<b>DEFINICIÓ :</b>	Estrat/nivell.	
<b>DESCRIPCIÓ :</b>	Anivellament. Relacionat amb els rebliments i anivellaments successius del fossat. Es concentra en la zona sud de la cala. nivell argiles compactes de color gris fosc amb gran quantitat de carbons, amb restes de material constructiu i algunes pedres. El materials en la seva majoria daten del segle II dC (àmfora africana i de la Tarraconense, africana de cuina, TS sudgàl·lica, parets fines...) juntament amb un peu fora de context de d'una peça d'atribució islàmica oriental dels segle XII-XIII.	
<b>COTES:</b>	Superior: 1,92 m snm	Inferior: 1,52 m snm
<b>SEQÜÈNCIA FÍSICA :</b>	<b>Igual a</b>	<b>Equivalent a</b>
	<b>Rebleix a</b>	<b>Es reblert per</b>
	<b>Cobreix a</b> 136	<b>Es cobert per</b> 132
	<b>Talla a</b>	<b>Tallat per</b> 125, 127
	<b>Es recolza a</b>	<b>Se li recolza</b>
	<b>S'entrega a</b> 133, 135	<b>Se li entrega</b>

<b>Fitxa d'Unitat Estratigràfica</b>		<b>UE : 135</b>
<b>Adreça:</b> Pl. de la Verònica 2 / carrer d'Avinyó 23 – Antic Borsí <b>Codi:</b> 090/17 <b>Ubicació:</b> KA1 (soterrani)		Cronologia: <b>Finals s. III-IV</b>
<b>DEFINICIÓ :</b>	Estrat/nivell.	
<b>DESCRIPCIÓ :</b>	Anivellament. Relacionat amb els rebliments i anivellaments successius del fossat. Es concentra en la meitat nord de la cala. Nivell format per tortorà abocat. Presenta forta pendent cap el carrer d'Avinyó.	
<b>COTES:</b>	Superior: 2,35 m snm	Inferior: 1,65 m snm
<b>SEQÜÈNCIA FÍSICA :</b>	<b>Igual a</b>	<b>Equivalent a</b>
	<b>Rebleix a</b>	<b>Es reblert per</b>
	<b>Cobreix a</b> 136, 137	<b>Es cobert per</b> 133
	<b>Talla a</b>	<b>Tallat per</b> 123, 125
	<b>Es recolza a</b>	<b>Se li recolza</b>
	<b>S'entrega a</b>	<b>Se li entrega</b> 134

<b>Fitxa d'Unitat Estratigràfica</b>		<b>UE : 136</b>
<b>Adreça:</b> Pl. de la Verònica 2 / carrer d'Avinyó 23 – Antic Borsí <b>Codi:</b> 090/17 <b>Ubicació:</b> KA1 (soterrani)		Cronologia: <b>Finals s. III</b>
<b>DEFINICIÓ :</b>	Estrat/nivell.	
<b>DESCRIPCIÓ :</b>	Anivellament. Relacionat amb els rebliments i anivellaments successius del fossat. Nivell d'argiles compactes de color gris molt fosc amb gran quantitat de carbons i cargols. Presència de restes de fauna i material ceràmic (àmfora de la Tarraconense, africana de cuina, ceràmica comuna, TS sudgàlica TS i S africana A).	
<b>COTES:</b>	Superior: 1,65 m snm	Inferior: 1,55 m snm
<b>SEQÜÈNCIA FÍSICA :</b>	<b>Igual a</b>	<b>Equivalent a</b>
	<b>Rebleix a</b>	<b>Es reblert per</b>
	<b>Cobreix a</b> 137	<b>Es cobert per</b> 134, 135
	<b>Talla a</b>	<b>Tallat per</b> 127
	<b>Es recolza a</b>	<b>Se li recolza</b>
	<b>S'entrega a</b>	<b>Se li entrega</b>

<b>Fitxa d'Unitat Estratigràfica</b>		<b>UE : 137</b>
<b>Adreça:</b> Pl. de la Verònica 2 / carrer d'Avinyó 23 – Antic Borsí <b>Codi:</b> 090/17 <b>Ubicació:</b> KA1 (soterrani)		Cronologia: <b>s. II</b>
<b>DEFINICIÓ :</b>	Estrat/nivell.	
<b>DESCRIPCIÓ :</b>	Anivellament. Relacionat amb els rebliments i anivellaments successius del fossat. Nivell format per argiles molt compactes de color marró. Cobreixen la crosta calcària. La seva excavació ens ha permès documentar restes de material constructiu i ceràmic (àmfora tarraconense, africana de cuina, TS sudgàlica i itàlica...)	
<b>COTES:</b>	Superior: 1,50 m snm	Inferior: 1,40 m snm
<b>SEQÜÈNCIA FÍSICA :</b>	<b>Igual a</b>	<b>Equivalent a</b>
	<b>Rebleix a</b>	<b>Es reblert per</b>
	<b>Cobreix a</b>	<b>Es cobert per</b> 134, 135
	<b>Talla a</b>	<b>Tallat per</b> 127
	<b>Es recolza a</b>	<b>Se li recolza</b>
	<b>S'entrega a</b>	<b>Se li entrega</b>

<b>Fitxa d'Unitat Estratigràfica</b>		<b>UE : 138</b>
<b>Adreça:</b> Pl. de la Verònica 2 / carrer d'Avinyó 23 – Antic Borsí <b>Codi:</b> 090/17 <b>Ubicació:</b> K1, K2, KA1 (soterrani)		<b>Cronologia:</b> <b>Geològic</b>
<b>DEFINICIÓ :</b>	Estrat/nivell.	
<b>DESCRIPCIÓ :</b>	Crosta calcària. Terreny geològic. Fa pendent cap el carrer d'Avinyó.	
<b>COTES:</b>	Superior: 1,70 / 1,50 / 1,38 m snm	Inferior: -
<b>SEQÜÈNCIA FÍSICA :</b>	<b>Igual a</b>	<b>Equivalent a</b>
	<b>Rebleix a</b>	<b>Es reblert per</b>
	<b>Cobreix a</b>	<b>Es cobert per</b> 134, 135
	<b>Talla a</b>	<b>Tallat per</b> 127
	<b>Es recolza a</b>	<b>Se li recolza</b>
	<b>S'entrega a</b>	<b>Se li entrega</b>

<b>Fitxa d'Unitat Estratigràfica</b>		<b>UE : 139</b>
<b>Adreça:</b> Pl. de la Verònica 2 / carrer d'Avinyó 23 – Antic Borsí <b>Codi:</b> 090/17 <b>Ubicació:</b> K9		<b>Cronologia:</b> <b>Finals s. XIX</b>
<b>DEFINICIÓ :</b>	Estructura positiva	
<b>DESCRIPCIÓ :</b>	Paviment original d'aquesta zona del Borsí. Format per maons de 15x30 cm disposats en forma d'espiga i lligats amb morter de calç.	
<b>COTES:</b>	Superior: 7,32 m snm	Inferior: 7,24 m snm
<b>SEQÜÈNCIA FÍSICA :</b>	<b>Igual a</b>	<b>Equivalent a</b>
	<b>Rebleix a</b>	<b>Es reblert per</b>
	<b>Cobreix a</b> 196,	<b>Es cobert per</b>
	<b>Talla a</b>	<b>Tallat per</b> 197
	<b>Es recolza a</b>	<b>Se li recolza</b>
	<b>S'entrega a</b> 203	<b>Se li entrega</b>

<b>Fitxa d'Unitat Estratigràfica</b>		<b>UE : 140</b>
<b>Adreça:</b> Pl. de la Verònica 2 / carrer d'Avinyó 23 – Antic Borsí <b>Codi:</b> 090/17 <b>Ubicació:</b> K4, K5, K6, K8		<b>Cronologia:</b> 1 <sup>a</sup> s. XX
	Estructura positiva.	
<b>DESCRIPCIÓ :</b>	El paviment actual zona oriental de la finca, en concret en l'àmbit de la sala i el corredor de la zona del semisoterrani. Bastit amb rajoles hidràuliques de color groc de 25x25x2 cm lligades amb morter de calç.	
<b>COTES:</b>	Superior: 5,90 m snm	Inferior: 5,80 m snm
<b>SEQÜÈNCIA FÍSICA :</b>	<b>Igual a</b>	<b>Equivalent a</b>
	<b>Rebleix a</b>	<b>Es reblert per</b>
	<b>Cobreix a</b> 141	<b>Es cobert per</b>
	<b>Talla a</b>	<b>Tallat per</b>
	<b>Es recolza a</b> 145, 152, 179, 263	<b>Se li recolza</b>
	<b>S'entrega a</b>	<b>Se li entrega</b>

<b>Fitxa d'Unitat Estratigràfica</b>		<b>UE : 141</b>
<b>Adreça:</b> Pl. de la Verònica 2 / carrer d'Avinyó 23 – Antic Borsí <b>Codi:</b> 090/17 <b>Ubicació:</b> K4, K5, K6, K8		<b>Cronologia:</b> 1 <sup>a</sup> s. XX
	Estrat/nivell.	
<b>DESCRIPCIÓ :</b>	Anivellament. Estrat graves compactades usades com a preparació del paviment UE140.	
<b>COTES:</b>	Superior: 5,80 m snm	Inferior: 5,70 m snm
<b>SEQÜÈNCIA FÍSICA :</b>	<b>Igual a</b>	<b>Equivalent a</b>
	<b>Rebleix a</b>	<b>Es reblert per</b>
	<b>Cobreix a</b> 142, 146, 148, 177, 263	<b>Es cobert per</b> 140
	<b>Talla a</b>	<b>Tallat per</b>
	<b>Es recolza a</b>	<b>Se li recolza</b>
	<b>S'entrega a</b> 145, 152, 179	<b>Se li entrega</b>



<b>Fitxa d'Unitat Estratigràfica</b>		<b>UE : 142</b>		
<b>Adreça:</b> Pl. de la Verònica 2 / carrer d'Avinyó 23 – Antic Borsí <b>Codi:</b> 090/17 <b>Ubicació:</b> K4		Cronologia: <b>Finals s. XIX</b>		
	Estrat/nivell.			
<b>DESCRIPCIÓ :</b>	Anivellament. Nivell de runa compost per terres de color marró fosc i soltes amb presència de material constructiu (maons, pedres i morter de calç blanca).			
<b>COTES:</b>	Superior: 5,75 m snm	Inferior: 4,5 m snm		
<b>SEQÜÈNCIA FÍSICA :</b>	<b>Igual a</b>	146	<b>Equivalent a</b>	
	<b>Rebleix a</b>		<b>Es reblert per</b>	
	<b>Cobreix a</b>	143, 208	<b>Es cobert per</b>	141
	<b>Talla a</b>		<b>Tallat per</b>	
	<b>Es recolza a</b>		<b>Se li recolza</b>	
	<b>S'entrega a</b>	145	<b>Se li entrega</b>	

<b>Fitxa d'Unitat Estratigràfica</b>		<b>UE : 143</b>		
<b>Adreça:</b> Pl. de la Verònica 2 / carrer d'Avinyó 23 – Antic Borsí <b>Codi:</b> 090/17 <b>Ubicació:</b> K4		Cronologia: <b>s. V</b>		
	Estrat/nivell.			
<b>DESCRIPCIÓ :</b>	Anivellament. Estrat argil·lossorrenc de color gris, solt i presència de carbons. Material ceràmic amb àmfores africanes i orientals, ceràmica romana comuna, africana de cuina, TS africana D.			
<b>COTES:</b>	Superior: 4,75 m snm	Inferior: 3,85 m snm		
<b>SEQÜÈNCIA FÍSICA :</b>	<b>Igual a</b>	175	<b>Equivalent a</b>	
	<b>Rebleix a</b>	206	<b>Es reblert per</b>	
	<b>Cobreix a</b>		<b>Es cobert per</b>	142
	<b>Talla a</b>		<b>Tallat per</b>	144, 207
	<b>Es recolza a</b>		<b>Se li recolza</b>	
	<b>S'entrega a</b>		<b>Se li entrega</b>	

<b>Fitxa d'Unitat Estratigràfica</b>		<b>UE : 144</b>
<b>Adreça:</b> Pl. de la Verònica 2 / carrer d'Avinyó 23 – Antic Borsí <b>Codi:</b> 090/17 <b>Ubicació:</b> K4		Cronologia: <b>Finals s. XIX</b>
	Estructura negativa.	
<b>DESCRIPCIÓ :</b>	Rasa constructiva pilar UE145.	
<b>COTES:</b>	Superior: 4,72 m snm	Inferior: 3,80 m snm
<b>SEQÜÈNCIA FÍSICA :</b>	<b>Igual a</b>	<b>Equivalent a</b>
	<b>Rebleix a</b>	<b>Es reblert per</b> 145
	<b>Cobreix a</b>	<b>Es cobert per</b>
	<b>Talla a</b> 143, 206	<b>Tallat per</b>
	<b>Es recolza a</b>	<b>Se li recolza</b>
	<b>S'entrega a</b>	<b>Se li entrega</b>

<b>Fitxa d'Unitat Estratigràfica</b>		<b>UE : 145</b>
<b>Adreça:</b> Pl. de la Verònica 2 / carrer d'Avinyó 23 – Antic Borsí <b>Codi:</b> 090/17 <b>Ubicació:</b> K4		Cronologia: <b>Finals s. XIX</b>
	Estructura positiva.	
<b>DESCRIPCIÓ :</b>	Pilar SE sala semisoterrada. Bastit amb maons en la cara vista i primeres filades de la fonamentació i les cotes inferiors ja amb pedres irregulars. Lligat tot amb morter de calç blanca.	
<b>COTES:</b>	Superior: > 6.00 m snm	Inferior: 3,80 m snm
<b>SEQÜÈNCIA FÍSICA :</b>	<b>Igual a</b>	<b>Equivalent a</b>
	<b>Rebleix a</b> 144	<b>Es reblert per</b>
	<b>Cobreix a</b>	<b>Es cobert per</b>
	<b>Talla a</b>	<b>Tallat per</b>
	<b>Es recolza a</b>	<b>Se li recolza</b> 140
	<b>S'entrega a</b>	<b>Se li entrega</b> 141, 142

<b>Fitxa d'Unitat Estratigràfica</b>		<b>UE : 146</b>		
<b>Adreça:</b> Pl. de la Verònica 2 / carrer d'Avinyó 23 – Antic Borsí <b>Codi:</b> 090/17 <b>Ubicació:</b> K6		Cronologia: <b>Finals s. XIX</b>		
	Estrat/nivell.			
<b>DESCRIPCIÓ :</b>	Anivellament. Nivell de runa compost per terres de color marró fosc i soltes amb presència de material constructiu (maons, pedres i morter de calç blanca).			
<b>COTES:</b>	Superior: 5,80 m snm	Inferior: 5,45 m snm		
<b>SEQÜÈNCIA FÍSICA :</b>	<b>Igual a</b>	142	<b>Equivalent a</b>	
	<b>Rebleix a</b>		<b>Es reblert per</b>	
	<b>Cobreix a</b>	147, 173	<b>Es cobert per</b>	101
	<b>Talla a</b>		<b>Tallat per</b>	
	<b>Es recolza a</b>		<b>Se li recolza</b>	
	<b>S'entrega a</b>	263	<b>Se li entrega</b>	

<b>Fitxa d'Unitat Estratigràfica</b>		<b>UE : 147</b>		
<b>Adreça:</b> Pl. de la Verònica 2 / carrer d'Avinyó 23 – Antic Borsí <b>Codi:</b> 090/17 <b>Ubicació:</b> K6		Cronologia: <b>Anterior s. XIX</b>		
	Estrat/nivell.			
<b>DESCRIPCIÓ :</b>	Anivellament. Estrat d'argiles marrons compactes i amb presència de carbonets i algunes pedres de petites dimensions. En aquest cas únicament s'ha documentat material ceràmic romà fora de context.			
<b>COTES:</b>	Superior: 5,48 m snm	Inferior: 5,13 m snm		
<b>SEQÜÈNCIA FÍSICA :</b>	<b>Igual a</b>		<b>Equivalent a</b>	
	<b>Rebleix a</b>		<b>Es reblert per</b>	
	<b>Cobreix a</b>	168	<b>Es cobert per</b>	146
	<b>Talla a</b>		<b>Tallat per</b>	172, 261
	<b>Es recolza a</b>		<b>Se li recolza</b>	
	<b>S'entrega a</b>		<b>Se li entrega</b>	

<b>Fitxa d'Unitat Estratigràfica</b>		<b>UE : 148</b>
<b>Adreça:</b> Pl. de la Verònica 2 / carrer d'Avinyó 23 – Antic Borsí <b>Codi:</b> 090/17 <b>Ubicació:</b> K8		Cronologia: <b>Finals s. XIX</b>
	Estrat/nivell.	
<b>DESCRIPCIÓ :</b>	Anivellament. Estrat format per terres de composició sorrenca i solta de color marró amb presència puntual de bossades amb argiles de coloració grisosa.	
<b>COTES:</b>	Superior: 5,80 m snm	Inferior: 5,37 m snm
<b>SEQÜÈNCIA FÍSICA :</b>	<b>Igual a</b>	<b>Equivalent a</b>
	<b>Rebleix a</b>	<b>Es reblert per</b>
	<b>Cobreix a</b> 150, 153	<b>Es cobert per</b> 141
	<b>Talla a</b>	<b>Tallat per</b>
	<b>Es recolza a</b>	<b>Se li recolza</b>
	<b>S'entrega a</b> 152	<b>Se li entrega</b>

<b>Fitxa d'Unitat Estratigràfica</b>		<b>UE : 149</b>
<b>Adreça:</b> Pl. de la Verònica 2 / carrer d'Avinyó 23 – Antic Borsí <b>Codi:</b> 090/17 <b>Ubicació:</b> K8		Cronologia: <b>s. XIX</b>
	Estructura negativa.	
<b>DESCRIPCIÓ :</b>	Rasa constructiva claveguera UE150.	
<b>COTES:</b>	Superior: 5,40 m snm	Inferior: 4,20 m snm
<b>SEQÜÈNCIA FÍSICA :</b>	<b>Igual a</b>	<b>Equivalent a</b>
	<b>Rebleix a</b>	<b>Es reblert per</b> 150
	<b>Cobreix a</b>	<b>Es cobert per</b>
	<b>Talla a</b> 153, 170	<b>Tallat per</b>
	<b>Es recolza a</b>	<b>Se li recolza</b>
	<b>S'entrega a</b>	<b>Se li entrega</b>

<b>Fitxa d'Unitat Estratigràfica</b>		<b>UE : 150</b>
<b>Adreça:</b> Pl. de la Verònica 2 / carrer d'Avinyó 23 – Antic Borsí <b>Codi:</b> 090/17 <b>Ubicació:</b> K8		Cronologia: <b>s. XIX</b>
	Estructura positiva.	
<b>DESCRIPCIÓ :</b>	Claveguera bastida amb maons i morter de calç blanca. Té unes dimensions d'1 metre de longitud, una amplada de 0,43 metres i una potència de 1,20 metres. Pren orientació nord-est / sud-oest.	
<b>COTES:</b>	Superior: 5,40 m snm	Inferior: 4,20 m snm
<b>SEQÜÈNCIA FÍSICA :</b>	<b>Igual a</b>	<b>Equivalent a</b>
	<b>Rebleix a</b> 149	<b>Es reblert per</b>
	<b>Cobreix a</b>	<b>Es cobert per</b> 148
	<b>Talla a</b>	<b>Tallat per</b> 151
	<b>Es recolza a</b>	<b>Se li recolza</b>
	<b>S'entrega a</b>	<b>Se li entrega</b>

<b>Fitxa d'Unitat Estratigràfica</b>		<b>UE : 151</b>
<b>Adreça:</b> Pl. de la Verònica 2 / carrer d'Avinyó 23 – Antic Borsí <b>Codi:</b> 090/17 <b>Ubicació:</b> K8		Cronologia: <b>1ª s. XX</b>
	Estructura negativa.	
<b>DESCRIPCIÓ :</b>	Rasa constructiva pilar UE152. Encofrat perdut.	
<b>COTES:</b>	Superior: 5,80 m snm	Inferior: 4,10 m snm
<b>SEQÜÈNCIA FÍSICA :</b>	<b>Igual a</b>	<b>Equivalent a</b>
	<b>Rebleix a</b>	<b>Es reblert per</b> 152
	<b>Cobreix a</b>	<b>Es cobert per</b>
	<b>Talla a</b> 148, 153, 170	<b>Tallat per</b>
	<b>Es recolza a</b>	<b>Se li recolza</b>
	<b>S'entrega a</b>	<b>Se li entrega</b>

<b>Fitxa d'Unitat Estratigràfica</b>		<b>UE : 152</b>
<b>Adreça:</b> Pl. de la Verònica 2 / carrer d'Avinyó 23 – Antic Borsí <b>Codi:</b> 090/17 <b>Ubicació:</b> K8		<b>Cronologia:</b> 1 <sup>a</sup> s. XX
	Estructura positiva.	
<b>DESCRIPCIÓ :</b>	Pilar situat en el corredor que limita amb la sala principal. Bastit amb maons i ciment en la part vista mentre que la fonamentació es troba feta únicament amb formigó.	
<b>COTES:</b>	Superior: > 6,00 m snm	Inferior: 4,10 m snm
<b>SEQÜÈNCIA FÍSICA :</b>	<b>Igual a</b>	<b>Equivalent a</b>
	<b>Rebleix a</b>	<b>Es reblert per</b> 152
	<b>Cobreix a</b>	<b>Es cobert per</b>
	<b>Talla a</b> 148, 153, 170	<b>Tallat per</b>
	<b>Es recolza a</b>	<b>Se li recolza</b>
	<b>S'entrega a</b>	<b>Se li entrega</b>

<b>Fitxa d'Unitat Estratigràfica</b>		<b>UE : 153</b>
<b>Adreça:</b> Pl. de la Verònica 2 / carrer d'Avinyó 23 – Antic Borsí <b>Codi:</b> 090/17 <b>Ubicació:</b> K8		<b>Cronologia:</b> Anterior s. XIX
	Estrat/nivell.	
<b>DESCRIPCIÓ :</b>	Anivellament. Nivell d'argiles disgregades dec olor marró. Es troben molt afectades per les filtracions de la claveguera UE150. Sense material ceràmic.	
<b>COTES:</b>	Superior: 5,38 m snm	Inferior: 4,38 m snm
<b>SEQÜÈNCIA FÍSICA :</b>	<b>Igual a</b>	<b>Equivalent a</b>
	<b>Rebleix a</b>	<b>Es reblert per</b>
	<b>Cobreix a</b> 171	<b>Es cobert per</b> 158
	<b>Talla a</b>	<b>Tallat per</b> 149, 151
	<b>Es recolza a</b>	<b>Se li recolza</b>
	<b>S'entrega a</b>	<b>Se li entrega</b>

<b>Fitxa d'Unitat Estratigràfica</b>		<b>UE : 154</b>
<b>Adreça:</b> Pl. de la Verònica 2 / carrer d'Avinyó 23 – Antic Borsí <b>Codi:</b> 090/17 <b>Ubicació:</b> K8		Cronologia: <b>s. XIX</b>
	Estrat/nivell.	
<b>DESCRIPCIÓ :</b>	Rebliment claveguera UE150.	
<b>COTES:</b>	Superior: 5,36 m snm	Inferior: 4,34 m snm
<b>SEQÜÈNCIA FÍSICA :</b>	<b>Igual a</b>	<b>Equivalent a</b>
	<b>Rebleix a</b> 150	<b>Es reblert per</b>
	<b>Cobreix a</b>	<b>Es cobert per</b>
	<b>Talla a</b>	<b>Tallat per</b> 151
	<b>Es recolza a</b>	<b>Se li recolza</b>
	<b>S'entrega a</b>	<b>Se li entrega</b>

<b>Fitxa d'Unitat Estratigràfica</b>		<b>UE : 155</b>
<b>Adreça:</b> Pl. de la Verònica 2 / carrer d'Avinyó 23 – Antic Borsí <b>Codi:</b> 090/17 <b>Ubicació:</b> K13		Cronologia: <b>1ª s. XX</b>
	Estructura positiva.	
<b>DESCRIPCIÓ :</b>	El paviment del replà de l'escala secundària de la finca que dona accés als pisos superiors de la zona oriental de l'Antic Borsí. Construït amb rajoles hidràuliques de color marró de 25x25x2 cm.	
<b>COTES:</b>	Superior: 7,38 m snm	Inferior: 7,36 m snm
<b>SEQÜÈNCIA FÍSICA :</b>	<b>Igual a</b>	<b>Equivalent a</b>
	<b>Rebleix a</b>	<b>Es reblert per</b>
	<b>Cobreix a</b> 156	<b>Es cobert per</b>
	<b>Talla a</b>	<b>Tallat per</b>
	<b>Es recolza a</b>	<b>Se li recolza</b>
	<b>S'entrega a</b> 265, 267	<b>Se li entrega</b>

<b>Fitxa d'Unitat Estratigràfica</b>		<b>UE : 156</b>
<b>Adreça:</b> Pl. de la Verònica 2 / carrer d'Avinyó 23 – Antic Borsí <b>Codi:</b> 090/17 <b>Ubicació:</b> K13		<b>Cronologia:</b> 1 <sup>a</sup> s. XX
	Estrat/nivell.	
<b>DESCRIPCIÓ :</b>	Nivell de ciment preparació del paviment UE155.	
<b>COTES:</b>	Superior: 7,36 m snm	Inferior: 7,28 m snm
<b>SEQÜÈNCIA FÍSICA :</b>	<b>Igual a</b>	<b>Equivalent a</b>
	<b>Rebleix a</b>	<b>Es reblert per</b>
	<b>Cobreix a</b> 157	<b>Es cobert per</b> 155
	<b>Talla a</b>	<b>Tallat per</b>
	<b>Es recolza a</b>	<b>Se li recolza</b>
	<b>S'entrega a</b> 265, 267	<b>Se li entrega</b>

<b>Fitxa d'Unitat Estratigràfica</b>		<b>UE : 157</b>
<b>Adreça:</b> Pl. de la Verònica 2 / carrer d'Avinyó 23 – Antic Borsí <b>Codi:</b> 090/17 <b>Ubicació:</b> K13		<b>Cronologia:</b> Finals s. XIX
	Estrat/nivell.	
<b>DESCRIPCIÓ :</b>	Anivellament. Estrat format íntegrament per restes d'escòria de ferro. Relacionats amb l'aixecament de la cota existent pet tal de construir l'estructura de l'escala.	
<b>COTES:</b>	Superior: 7,30 m snm	Inferior: 6,95 m snm
<b>SEQÜÈNCIA FÍSICA :</b>	<b>Igual a</b>	<b>Equivalent a</b>
	<b>Rebleix a</b>	<b>Es reblert per</b>
	<b>Cobreix a</b> 158	<b>Es cobert per</b> 156
	<b>Talla a</b>	<b>Tallat per</b>
	<b>Es recolza a</b>	<b>Se li recolza</b>
	<b>S'entrega a</b> 265, 267	<b>Se li entrega</b>



<b>Fitxa d'Unitat Estratigràfica</b>		<b>UE : 158</b>
<b>Adreça:</b> Pl. de la Verònica 2 / carrer d'Avinyó 23 – Antic Borsí <b>Codi:</b> 090/17 <b>Ubicació:</b> K13		Cronologia: <b>Finals s. XIX</b>
	Estrat/nivell.	
<b>DESCRIPCIÓ :</b>	Anivellament. Sediment sorrenc i solt de color marró clar amb una gran presència de material constructiu del segle XIX sobretot de pedres de grans dimensions reutilitzades possiblement dels desmuntatge d'alguna estructura anterior a la construcció de l'escala.	
<b>COTES:</b>	Superior: 6,95 m snm	Inferior: 5,95 m snm
<b>SEQÜÈNCIA FÍSICA :</b>	<b>Igual a</b>	<b>Equivalent a</b>
	<b>Rebleix a</b>	<b>Es reblert per</b>
	<b>Cobreix a</b>	<b>Es cobert per</b> 157
	<b>Talla a</b>	<b>Tallat per</b>
	<b>Es recolza a</b>	<b>Se li recolza</b>
	<b>S'entrega a</b> 265, 267	<b>Se li entrega</b>

<b>Fitxa d'Unitat Estratigràfica</b>		<b>UE : 159</b>
<b>Adreça:</b> Pl. de la Verònica 2 / carrer d'Avinyó 23 – Antic Borsí <b>Codi:</b> 090/17 <b>Ubicació:</b> K3		Cronologia: <b>Finals s. XIX</b>
	Estructura positiva.	
<b>DESCRIPCIÓ :</b>	Paviment format per rajoles de marbre blanc de 30x30x2 cm originals de l'entrada de l'Antic Borsí.	
<b>COTES:</b>	Superior: 7,33 m snm	Inferior: 7,31 m snm
<b>SEQÜÈNCIA FÍSICA :</b>	<b>Igual a</b>	<b>Equivalent a</b>
	<b>Rebleix a</b>	<b>Es reblert per</b>
	<b>Cobreix a</b> 160	<b>Es cobert per</b>
	<b>Talla a</b>	<b>Tallat per</b>
	<b>Es recolza a</b>	<b>Se li recolza</b>
	<b>S'entrega a</b> 165, 167	<b>Se li entrega</b>

<b>Fitxa d'Unitat Estratigràfica</b>		<b>UE : 160</b>
<b>Adreça:</b> Pl. de la Verònica 2 / carrer d'Avinyó 23 – Antic Borsí <b>Codi:</b> 090/17 <b>Ubicació:</b> K3		Cronologia: <b>Finals s. XIX</b>
	Estrat/nivell.	
<b>DESCRIPCIÓ :</b>	Preparació de morter de calç blanca d'uns 6/8 cm de gruix del paviment UE159.	
<b>COTES:</b>	Superior: 7,31 m snm	Inferior: 7,23 m snm
<b>SEQÜÈNCIA FÍSICA :</b>	<b>Igual a</b>	<b>Equivalent a</b>
	<b>Rebleix a</b>	<b>Es reblert per</b>
	<b>Cobreix a</b> 161	<b>Es cobert per</b> 159
	<b>Talla a</b>	<b>Tallat per</b>
	<b>Es recolza a</b>	<b>Se li recolza</b>
	<b>S'entrega a</b> 165, 167	<b>Se li entrega</b>

<b>Fitxa d'Unitat Estratigràfica</b>		<b>UE : 161</b>
<b>Adreça:</b> Pl. de la Verònica 2 / carrer d'Avinyó 23 – Antic Borsí <b>Codi:</b> 090/17 <b>Ubicació:</b> K3		Cronologia: <b>Finals s. XIX</b>
	Estrat/nivell.	
<b>DESCRIPCIÓ :</b>	Anivellament. Nivell de runa format per un sediment de color marró claret amb presència de material constructiu (pedres, maons i morter de calç blanca). Aquest estrat cobreix una biga de ferro possiblement col·locada per reforçar la zona del terra on recolze la porta de fusta de l'entrada degut al seu gran volum i pes.	
<b>COTES:</b>	Superior: 7,24 m snm	Inferior: 6,80 m snm
<b>SEQÜÈNCIA FÍSICA :</b>	<b>Igual a</b>	<b>Equivalent a</b>
	<b>Rebleix a</b>	<b>Es reblert per</b>
	<b>Cobreix a</b> 162	<b>Es cobert per</b> 160
	<b>Talla a</b>	<b>Tallat per</b>
	<b>Es recolza a</b>	<b>Se li recolza</b>
	<b>S'entrega a</b> 165, 167	<b>Se li entrega</b>

<b>Fitxa d'Unitat Estratigràfica</b>		<b>UE : 162</b>
<b>Adreça:</b> Pl. de la Verònica 2 / carrer d'Avinyó 23 – Antic Borsí <b>Codi:</b> 090/17 <b>Ubicació:</b> K3		Cronologia: <b>Finals s. XIX</b>
	Estrat/nivell.	
<b>DESCRIPCIÓ :</b>	Anivellament. Sediment de color marró fosc amb textura sorrenca i solta. El material recuperat de cronologies molt diverses des del segle XIV fins el segle XIX (verd i manganesos, importacions síries, reflexos metàl·lics juntament amb ceràmica blava catalana i ceràmiques vidrades).	
<b>COTES:</b>	Superior: 6,80 m snm	Inferior: 5,80 m snm
<b>SEQÜÈNCIA FÍSICA :</b>	<b>Igual a</b>	<b>Equivalent a</b>
	<b>Rebleix a</b>	<b>Es reblert per</b>
	<b>Cobreix a</b> 163	<b>Es cobert per</b> 161
	<b>Talla a</b>	<b>Tallat per</b>
	<b>Es recolza a</b>	<b>Se li recolza</b>
	<b>S'entrega a</b> 165, 167	<b>Se li entrega</b>

<b>Fitxa d'Unitat Estratigràfica</b>		<b>UE : 163</b>
<b>Adreça:</b> Pl. de la Verònica 2 / carrer d'Avinyó 23 – Antic Borsí <b>Codi:</b> 090/17 <b>Ubicació:</b> K3		Cronologia: <b>Finals s. XIX</b>
	Estrat/nivell.	
<b>DESCRIPCIÓ :</b>	Anivellament. Nivell d'argiles vermelles. En aquest cas no s'han recuperat restes de material ceràmic.	
<b>COTES:</b>	Superior: 6,00 m snm	Inferior: 5,78 m snm (no cota final)
<b>SEQÜÈNCIA FÍSICA :</b>	<b>Igual a</b>	<b>Equivalent a</b>
	<b>Rebleix a</b>	<b>Es reblert per</b>
	<b>Cobreix a</b>	<b>Es cobert per</b> 162
	<b>Talla a</b>	<b>Tallat per</b>
	<b>Es recolza a</b>	<b>Se li recolza</b>
	<b>S'entrega a</b> 165, 167	<b>Se li entrega</b>

<b>Fitxa d'Unitat Estratigràfica</b>		<b>UE : 164</b>
<b>Adreça:</b> Pl. de la Verònica 2 / carrer d'Avinyó 23 – Antic Borsí <b>Codi:</b> 090/17 <b>Ubicació:</b> K3		Cronologia: <b>Finals s. XIX</b>
<b>DEFINICIÓ :</b>	Estructura negativa.	
<b>DESCRIPCIÓ :</b>	Rasa constructiva mur 165.	
<b>COTES:</b>	Superior: -	Inferior: -
<b>SEQÜÈNCIA FÍSICA :</b>	<b>Igual a</b>	<b>Equivalent a</b>
	<b>Rebleix a</b>	<b>Es reblert per</b> 165
	<b>Cobreix a</b>	<b>Es cobert per</b>
	<b>Talla a</b>	<b>Tallat per</b>
	<b>Es recolza a</b>	<b>Se li recolza</b>
	<b>S'entrega a</b>	<b>Se li entrega</b>

<b>Fitxa d'Unitat Estratigràfica</b>		<b>UE : 165</b>
<b>Adreça:</b> Pl. de la Verònica 2 / carrer d'Avinyó 23 – Antic Borsí <b>Codi:</b> 090/17 <b>Ubicació:</b> K3		Cronologia: <b>Finals s. XIX</b>
	Estructura positiva.	
<b>DESCRIPCIÓ :</b>	Mur de la façana lateral de l'edifici que dona al carrer d'Avinyó. La part de la fonamentació presenta una petita banqueteta que sobresurt uns 10 cm respecte el mur. Bastit amb pedres de mitjanes i grans dimensions lligades amb morter de calç blanca. Pren orientació NO-SE.	
<b>COTES:</b>	Superior: > 8,00 m snm	Inferior: 5,78 m snm (no cota final)
<b>SEQÜÈNCIA FÍSICA :</b>	<b>Igual a</b> 107	<b>Equivalent a</b> 167
	<b>Rebleix a</b> 164	<b>Es reblert per</b>
	<b>Cobreix a</b>	<b>Es cobert per</b>
	<b>Talla a</b>	<b>Tallat per</b>
	<b>Es recolza a</b>	<b>Se li recolza</b>
	<b>S'entrega a</b>	<b>Se li entrega</b> 159, 160, 161, 162, 163

<b>Fitxa d'Unitat Estratigràfica</b>		<b>UE : 166</b>
<b>Adreça:</b> Pl. de la Verònica 2 / carrer d'Avinyó 23 – Antic Borsí <b>Codi:</b> 090/17 <b>Ubicació:</b> K3		<b>Cronologia:</b> Finals s. XIX
<b>DEFINICIÓ :</b>	Estructura negativa.	
<b>DESCRIPCIÓ :</b>	Rasa constructiva mur 167.	
<b>COTES:</b>	Superior: -	Inferior: -
<b>SEQÜÈNCIA FÍSICA :</b>	<b>Igual a</b>	<b>Equivalent a</b>
	<b>Rebleix a</b>	<b>Es reblert per</b> 167
	<b>Cobreix a</b>	<b>Es cobert per</b>
	<b>Talla a</b>	<b>Tallat per</b>
	<b>Es recolza a</b>	<b>Se li recolza</b>
	<b>S'entrega a</b>	<b>Se li entrega</b>

<b>Fitxa d'Unitat Estratigràfica</b>		<b>UE : 167</b>
<b>Adreça:</b> Pl. de la Verònica 2 / carrer d'Avinyó 23 – Antic Borsí <b>Codi:</b> 090/17 <b>Ubicació:</b> K3		<b>Cronologia:</b> Finals s. XIX
	Estructura positiva.	
<b>DESCRIPCIÓ :</b>	Mur de la façana principal de l'Antic Borsí situat a la plaça de la Verònica. Construït amb pedres de mitjanes i grans dimensions lligades amb morter de calç blanca. Presenta orientació NE-SO.	
<b>COTES:</b>	Superior: > 8,00 m snm	Inferior: 5.78 m snm (no cota final)
<b>SEQÜÈNCIA FÍSICA :</b>	<b>Igual a</b>	<b>Equivalent a</b> 165
	<b>Rebleix a</b> 166	<b>Es reblert per</b>
	<b>Cobreix a</b>	<b>Es cobert per</b>
	<b>Talla a</b>	<b>Tallat per</b>
	<b>Es recolza a</b>	<b>Se li recolza</b>
	<b>S'entrega a</b>	<b>Se li entrega</b> 159, 160, 161, 162, 163

<b>Fitxa d'Unitat Estratigràfica</b>		<b>UE : 168</b>
<b>Adreça:</b> Pl. de la Verònica 2 / carrer d'Avinyó 23 – Antic Borsí <b>Codi:</b> 090/17 <b>Ubicació:</b> K6		<b>Cronologia:</b> s. <b>XV-XVI</b>
	Estrat/nivell.	
<b>DESCRIPCIÓ :</b>	Anivellament. Nivell de sorres molt soltes de color marró claret. Material ceràmic blava de Barcelona.	
<b>COTES:</b>	Superior: 5,15 m snm	Inferior: 5,00 m snm
<b>SEQÜÈNCIA FÍSICA :</b>	<b>Igual a</b>	<b>Equivalent a</b>
	<b>Rebleix a</b>	<b>Es reblert per</b>
	<b>Cobreix a</b> 169	<b>Es cobert per</b> 147
	<b>Talla a</b>	<b>Tallat per</b> 172, 261
	<b>Es recolza a</b>	<b>Se li recolza</b>
	<b>S'entrega a</b>	<b>Se li entrega</b>

<b>Fitxa d'Unitat Estratigràfica</b>		<b>UE : 169</b>
<b>Adreça:</b> Pl. de la Verònica 2 / carrer d'Avinyó 23 – Antic Borsí <b>Codi:</b> 090/17 <b>Ubicació:</b> K6		<b>Cronologia:</b> s. <b>VIII o posterior</b>
	Estrat/nivell.	
<b>DESCRIPCIÓ :</b>	Anivellament. Nivell d'argiles compactes de color marró fosc amb nòduls de calç i argiles vermelles. Fa pendent cap a la cap el sud. Materials ceràmics del segle II-III (àmfora africana, ceràmica africana de cuina, comuna romana...) tot i que estratigràficament l'hem de situar en cronologies del segle V o posterior.	
<b>COTES:</b>	Superior: 5,00 m snm	Inferior: 4,90 m snm
<b>SEQÜÈNCIA FÍSICA :</b>	<b>Igual a</b>	<b>Equivalent a</b>
	<b>Rebleix a</b>	<b>Es reblert per</b>
	<b>Cobreix a</b> 174	<b>Es cobert per</b> 168
	<b>Talla a</b>	<b>Tallat per</b> 172, 261
	<b>Es recolza a</b>	<b>Se li recolza</b>
	<b>S'entrega a</b>	<b>Se li entrega</b>

<b>Fitxa d'Unitat Estratigràfica</b>		<b>UE : 170</b>
<b>Adreça:</b> Pl. de la Verònica 2 / carrer d'Avinyó 23 – Antic Borsí <b>Codi:</b> 090/17 <b>Ubicació:</b> K8		Cronologia: <b>1<sup>a</sup> s. I</b>
	Estrat/nivell.	
<b>DESCRIPCIÓ :</b>	Anivellament. Nivell d'argiles de color marró, molt plàstiques i humides. Únicament hem pogut documentar un fragment de ceràmica relacionat amb aquest estrat imitació parets fines (imitació Mayet 35). Podria ser un dels rebliments del fossat altimperial.	
<b>COTES:</b>	Superior: 4,35 m snm	Inferior: 4,15 m snm
<b>SEQÜÈNCIA FÍSICA :</b>	<b>Igual a</b>	<b>Equivalent a</b>
	<b>Rebleix a</b>	<b>Es reblert per</b>
	<b>Cobreix a</b> 171	<b>Es cobert per</b>
	<b>Talla a</b>	<b>Tallat per</b> 149, 151
	<b>Es recolza a</b>	<b>Se li recolza</b>
	<b>S'entrega a</b>	<b>Se li entrega</b>

<b>Fitxa d'Unitat Estratigràfica</b>		<b>UE : 171</b>
<b>Adreça:</b> Pl. de la Verònica 2 / carrer d'Avinyó 23 – Antic Borsí <b>Codi:</b> 090/17 <b>Ubicació:</b> K8		Cronologia: <b>Canvi d'Era</b>
	Estrat/nivell.	
<b>DESCRIPCIÓ :</b>	Anivellament. Estrat de color marró, textura argil·lossorrenca i consistència compacte amb restes de petites restes de morter i presència de carbons. Un únic fragment ceràmic (TS sudgàl·lica). Podria ser un dels rebliments del fossat altimperial.	
<b>COTES:</b>	Superior: 4,15 m snm	Inferior: -
<b>SEQÜÈNCIA FÍSICA :</b>	<b>Igual a</b>	<b>Equivalent a</b>
	<b>Rebleix a</b>	<b>Es reblert per</b>
	<b>Cobreix a</b>	<b>Es cobert per</b> 170
	<b>Talla a</b>	<b>Tallat per</b>
	<b>Es recolza a</b>	<b>Se li recolza</b>
	<b>S'entrega a</b>	<b>Se li entrega</b>

<b>Fitxa d'Unitat Estratigràfica</b>		<b>UE : 172</b>
<b>Adreça:</b> Pl. de la Verònica 2 / carrer d'Avinyó 23 – Antic Borsí <b>Codi:</b> 090/17 <b>Ubicació:</b> K6		Cronologia: <b>Finals s. XIX</b>
	Estructura negativa.	
<b>DESCRIPCIÓ :</b>	Rasa constructiva claveguera UE173.	
<b>COTES:</b>	Superior: 5,45m snm	Inferior: 4,89 m snm
<b>SEQÜÈNCIA FÍSICA :</b>	<b>Igual a</b>	<b>Equivalent a</b>
	<b>Rebleix a</b>	<b>Es reblert per</b> 173
	<b>Cobreix a</b>	<b>Es cobert per</b>
	<b>Talla a</b> 147, 168, 169, 174	<b>Tallat per</b>
	<b>Es recolza a</b>	<b>Se li recolza</b>
	<b>S'entrega a</b>	<b>Se li entrega</b>

<b>Fitxa d'Unitat Estratigràfica</b>		<b>UE : 173</b>
<b>Adreça:</b> Pl. de la Verònica 2 / carrer d'Avinyó 23 – Antic Borsí <b>Codi:</b> 090/17 <b>Ubicació:</b> K6		Cronologia: <b>Finals s. XIX</b>
	Estructura positiva.	
<b>DESCRIPCIÓ :</b>	Claveguera bastida amb maons i morter de calç blanca. Amida 0,80 metres de longitud, una amplada màxima de 0,63 metres i una potència de 0,56 metres. Pren orientació E-O. Aquesta estructura formaria part del sistema de clavegueram associat a l'antic Borsí.	
<b>COTES:</b>	Superior: 5,45 m snm	Inferior: 4,89 m snm
<b>SEQÜÈNCIA FÍSICA :</b>	<b>Igual a</b>	<b>Equivalent a</b>
	<b>Rebleix a</b> 172	<b>Es reblert per</b>
	<b>Cobreix a</b>	<b>Es cobert per</b> 146
	<b>Talla a</b>	<b>Tallat per</b>
	<b>Es recolza a</b>	<b>Se li recolza</b>
	<b>S'entrega a</b>	<b>Se li entrega</b>



<b>Fitxa d'Unitat Estratigràfica</b>		<b>UE : 174</b>
<b>Adreça:</b> Pl. de la Verònica 2 / carrer d'Avinyó 23 – Antic Borsí <b>Codi:</b> 090/17 <b>Ubicació:</b> K6		Cronologia: <b>s. VIII</b>
	Estrat/nivell.	
<b>DESCRIPCIÓ :</b>	Nivell de circulació. Nivell de graves molt compactades amb presència de material ceràmic força rodat. Es tracten de fragments d'àmfora africana, oriental (spatheia), ceràmica africana de cuina, TS itàlica, TS sudgàlica, TS africana A i D que el situen en un context cronològic el segle VIII. Podria tractar-se d'un nivell de circulació relacionat amb l'ocupació d'aquesta zona pròxim al recinte emmurallat.	
<b>COTES:</b>	Superior: 4,90 m snm	Inferior: 4,70 m snm
<b>SEQÜÈNCIA FÍSICA :</b>	<b>Igual a</b>	<b>Equivalent a</b>
	<b>Rebleix a</b>	<b>Es reblert per</b>
	<b>Cobreix a</b> 174	<b>Es cobert per</b> 168
	<b>Talla a</b>	<b>Tallat per</b> 172, 261
	<b>Es recolza a</b>	<b>Se li recolza</b>
	<b>S'entrega a</b>	<b>Se li entrega</b>

<b>Fitxa d'Unitat Estratigràfica</b>		<b>UE : 175</b>
<b>Adreça:</b> Pl. de la Verònica 2 / carrer d'Avinyó 23 – Antic Borsí <b>Codi:</b> 090/17 <b>Ubicació:</b> K6		Cronologia: <b>s. V</b>
	Estrat/nivell.	
<b>DESCRIPCIÓ :</b>	Anivellament. Estrat de composició argil·lossorrenca de color gris fosc i abundant presència de carbons. Material ceràmic amb àmfora africana i oriental, comuna grollera...	
<b>COTES:</b>	Superior: 4,75 m snm	Inferior: 4,15 m snm
<b>SEQÜÈNCIA FÍSICA :</b>	<b>Igual a</b> 143	<b>Equivalent a</b>
	<b>Rebleix a</b>	<b>Es reblert per</b>
	<b>Cobreix a</b> 176	<b>Es cobert per</b> 174
	<b>Talla a</b>	<b>Tallat per</b> 261
	<b>Es recolza a</b>	<b>Se li recolza</b>
	<b>S'entrega a</b>	<b>Se li entrega</b>

<b>Fitxa d'Unitat Estratigràfica</b>		<b>UE : 176</b>		
<b>Adreça:</b> Pl. de la Verònica 2 / carrer d'Avinyó 23 – Antic Borsí <b>Codi:</b> 090/17 <b>Ubicació:</b> K6		Cronologia: <b>s. V o anterior</b>		
	Estrat/nivell.			
<b>DESCRIPCIÓ :</b>	Anivellament. Nivell d'argiles molt compactes i plàstiques de color marró. Aquestes no s'han excavat de manera que s'ha pogut determinar la seva cronologia.			
<b>COTES:</b>	Superior: 4,20 m snm	Inferior: -		
<b>SEQÜÈNCIA FÍSICA :</b>	<b>Igual a</b>	143	<b>Equivalent a</b>	
	<b>Rebleix a</b>		<b>Es reblert per</b>	
	<b>Cobreix a</b>	176	<b>Es cobert per</b>	174
	<b>Talla a</b>		<b>Tallat per</b>	261
	<b>Es recolza a</b>		<b>Se li recolza</b>	
	<b>S'entrega a</b>		<b>Se li entrega</b>	

<b>Fitxa d'Unitat Estratigràfica</b>		<b>UE : 177</b>		
<b>Adreça:</b> Pl. de la Verònica 2 / carrer d'Avinyó 23 – Antic Borsí <b>Codi:</b> 090/17 <b>Ubicació:</b> K5		Cronologia: <b>Finals s. XIX</b>		
	Estrat/nivell.			
<b>DESCRIPCIÓ :</b>	Anivellament. Nivell de runa format per un sediment sorrenc i solt de tonalitat marronosa. Presenta abundants restes de material constructiu (pedres, maons, morter de calç...), així com les restes d'una pedra de molí.			
<b>COTES:</b>	Superior: 5,80 m snm	Inferior: 5,50 m snm		
<b>SEQÜÈNCIA FÍSICA :</b>	<b>Igual a</b>		<b>Equivalent a</b>	
	<b>Rebleix a</b>		<b>Es reblert per</b>	
	<b>Cobreix a</b>	180	<b>Es cobert per</b>	141
	<b>Talla a</b>		<b>Tallat per</b>	
	<b>Es recolza a</b>		<b>Se li recolza</b>	
	<b>S'entrega a</b>	179	<b>Se li entrega</b>	

<b>Fitxa d'Unitat Estratigràfica</b>		<b>UE : 178</b>
<b>Adreça:</b> Pl. de la Verònica 2 / carrer d'Avinyó 23 – Antic Borsí <b>Codi:</b> 090/17 <b>Ubicació:</b> K5		Cronologia: <b>Finals s. XIX</b>
<b>DEFINICIÓ :</b>	Estructura negativa.	
<b>DESCRIPCIÓ :</b>	Rasa constructiva fonamentació mur 179.	
<b>COTES:</b>	Superior: -	Inferior: -
<b>SEQÜÈNCIA FÍSICA :</b>	<b>Igual a</b>	<b>Equivalent a</b>
	<b>Rebleix a</b>	<b>Es reblert per</b> 179
	<b>Cobreix a</b>	<b>Es cobert per</b>
	<b>Talla a</b>	<b>Tallat per</b>
	<b>Es recolza a</b>	<b>Se li recolza</b>
	<b>S'entrega a</b>	<b>Se li entrega</b>

<b>Fitxa d'Unitat Estratigràfica</b>		<b>UE : 179</b>
<b>Adreça:</b> Pl. de la Verònica 2 / carrer d'Avinyó 23 – Antic Borsí <b>Codi:</b> 090/17 <b>Ubicació:</b> K5		Cronologia: <b>Finals s. XIX</b>
	Estructura positiva.	
<b>DESCRIPCIÓ :</b>	Mur mitger entre el corredor i i la sala principal de la planta baixa. La banquetta de fonamentació del mur sobresurt uns 0,20 metres i es troba obrada amb pedres de mitjanes i petites dimensions lligades amb morter de calç blanca. Pren Orientació NE-SO.	
<b>COTES:</b>	Superior: > 8,00 m snm	Inferior: 3,90 m snm
<b>SEQÜÈNCIA FÍSICA :</b>	<b>Igual a</b>	<b>Equivalent a</b>
	<b>Rebleix a</b> 178	<b>Es reblert per</b>
	<b>Cobreix a</b>	<b>Es cobert per</b>
	<b>Talla a</b>	<b>Tallat per</b>
	<b>Es recolza a</b>	<b>Se li recolza</b>
	<b>S'entrega a</b>	<b>Se li entrega</b> 140, 141, 177, 180

<b>Fitxa d'Unitat Estratigràfica</b>		<b>UE : 180</b>
<b>Adreça:</b> Pl. de la Verònica 2 / carrer d'Avinyó 23 – Antic Borsí <b>Codi:</b> 090/17 <b>Ubicació:</b> K5		Cronologia: <b>Finals s. XIX</b>
	Estrat/nivell.	
<b>DESCRIPCIÓ :</b>	Anivellament. Sediment de textura argil-lossorrenca, de color marró fosc i amb presència d'algunes pedres i material constructius (algun maó i morter de calç). El material ceràmic recuperat és de cronologies molt diverses des d'època romana fins al segle XIV fet que ens fa determinar que es tracta d'una aportació de terres recent relacionades amb la construcció de l'edifici de l'Antic Borsí.	
<b>COTES:</b>	Superior: 5,50 m snm	Inferior: 4,60 m snm
<b>SEQÜÈNCIA FÍSICA :</b>	<b>Igual a</b>	<b>Equivalent a</b>
	<b>Rebleix a</b>	<b>Es reblert per</b>
	<b>Cobreix a</b> 183	<b>Es cobert per</b> 177
	<b>Talla a</b>	<b>Tallat per</b>
	<b>Es recolza a</b>	<b>Se li recolza</b>
	<b>S'entrega a</b> 179	<b>Se li entrega</b>

<b>Fitxa d'Unitat Estratigràfica</b>		<b>UE : 181</b>
<b>Adreça:</b> Pl. de la Verònica 2 / carrer d'Avinyó 23 – Antic Borsí <b>Codi:</b> 090/17 <b>Ubicació:</b> K5		Cronologia: <b>s. XIX-Anterior a 1881</b>
	Estructura negativa.	
<b>DESCRIPCIÓ :</b>	Rasa constructiva claveguera UE182.	
<b>COTES:</b>	Superior: 4,44 m snm	Inferior: 4,36 m snm
<b>SEQÜÈNCIA FÍSICA :</b>	<b>Igual a</b>	<b>Equivalent a</b>
	<b>Rebleix a</b>	<b>Es reblert per</b> 182, 183
	<b>Cobreix a</b>	<b>Es cobert per</b>
	<b>Talla a</b> 184	<b>Tallat per</b>
	<b>Es recolza a</b>	<b>Se li recolza</b>
	<b>S'entrega a</b>	<b>Se li entrega</b>

<b>Fitxa d'Unitat Estratigràfica</b>		<b>UE : 182</b>
<b>Adreça:</b> Pl. de la Verònica 2 / carrer d'Avinyó 23 – Antic Borsí <b>Codi:</b> 090/17 <b>Ubicació:</b> K5		<b>Cronologia:</b> <b>s. XIX-Anterior a 1881</b>
	Estructura positiva.	
<b>DESCRIPCIÓ :</b>	Restes molt parcials d'una claveguera i només conserva les restes molt parcials de la solera feta amb maons i morter de calç blanca. Formaria part de les estructures del segle XIX relacionades ja amb la finca existent en aquesta zona anterior a la construcció del Borsí. NE-SO.	
<b>COTES:</b>	Superior: 4,44 m snm	Inferior: 4,36 m snm
<b>SEQÜÈNCIA FÍSICA :</b>	<b>Igual a</b>	<b>Equivalent a</b>
	<b>Rebleix a</b>	<b>Es reblert per</b> 182, 183
	<b>Cobreix a</b>	<b>Es cobert per</b>
	<b>Talla a</b>	<b>Tallat per</b> 178
	<b>Es recolza a</b>	<b>Se li recolza</b>
	<b>S'entrega a</b>	<b>Se li entrega</b>

<b>Fitxa d'Unitat Estratigràfica</b>		<b>UE : 183</b>
<b>Adreça:</b> Pl. de la Verònica 2 / carrer d'Avinyó 23 – Antic Borsí <b>Codi:</b> 090/17 <b>Ubicació:</b> K5		<b>Cronologia:</b> <b>s. XIX-Anterior a 1881</b>
	Estrat/nivell.	
<b>DESCRIPCIÓ :</b>	Rebliment claveguera UE183.	
<b>COTES:</b>	Superior: 4,60 m snm	Inferior: 4,44 m snm
<b>SEQÜÈNCIA FÍSICA :</b>	<b>Igual a</b>	<b>Equivalent a</b>
	<b>Rebleix a</b> 182	<b>Es reblert per</b>
	<b>Cobreix a</b>	<b>Es cobert per</b> 180
	<b>Talla a</b>	<b>Tallat per</b> 178
	<b>Es recolza a</b>	<b>Se li recolza</b>
	<b>S'entrega a</b>	<b>Se li entrega</b>

<b>Fitxa d'Unitat Estratigràfica</b>		<b>UE : 184</b>
<b>Adreça:</b> Pl. de la Verònica 2 / carrer d'Avinyó 23 – Antic Borsí <b>Codi:</b> 090/17 <b>Ubicació:</b> K5		Cronologia: <b>A partir s. II</b>
	Estrat/nivell.	
<b>DESCRIPCIÓ :</b>	Anivellament.	
<b>COTES:</b>	Superior: 4,44 m snm	Inferior: 3,94 m snm (no cota final)
<b>SEQÜÈNCIA FÍSICA :</b>	<b>Igual a</b>	<b>Equivalent a</b>
	<b>Rebleix a</b>	<b>Es reblert per</b>
	<b>Cobreix a</b>	<b>Es cobert per</b> 182
	<b>Talla a</b>	<b>Tallat per</b> 178
	<b>Es recolza a</b>	<b>Se li recolza</b>
	<b>S'entrega a</b>	<b>Se li entrega</b>

<b>Fitxa d'Unitat Estratigràfica</b>		<b>UE : 185</b>
<b>Adreça:</b> Pl. de la Verònica 2 / carrer d'Avinyó 23 – Antic Borsí <b>Codi:</b> 090/17 <b>Ubicació:</b> K9, K11		Cronologia: <b>2<sup>a</sup> s. XX</b>
	Estructura positiva.	
<b>DESCRIPCIÓ :</b>	Paviment actual de tot el passadís es troba construït amb rajoles de terratzo modern d'unes dimensions de 33x33x2 cm.	
<b>COTES:</b>	Superior: 7,36 m snm	Inferior: 7,34 m snm
<b>SEQÜÈNCIA FÍSICA :</b>	<b>Igual a</b>	<b>Equivalent a</b>
	<b>Rebleix a</b>	<b>Es reblert per</b>
	<b>Cobreix a</b> 186	<b>Es cobert per</b>
	<b>Talla a</b>	<b>Tallat per</b>
	<b>Es recolza a</b>	<b>Se li recolza</b>
	<b>S'entrega a</b> 189,	<b>Se li entrega</b>

<b>Fitxa d'Unitat Estratigràfica</b>		<b>UE : 186</b>
<b>Adreça:</b> Pl. de la Verònica 2 / carrer d'Avinyó 23 – Antic Borsí <b>Codi:</b> 090/17 <b>Ubicació:</b> K9, K11		Cronologia: <b>2<sup>a</sup> s. XX</b>
	Estrat/nivell.	
<b>DESCRIPCIÓ :</b>	Anivellament. Preparació de ciment paviment UE185.	
<b>COTES:</b>	Superior: 7,34 m snm	Inferior: 7,29 m snm
<b>SEQÜÈNCIA FÍSICA :</b>	<b>Igual a</b>	<b>Equivalent a</b>
	<b>Rebleix a</b>	<b>Es reblert per</b>
	<b>Cobreix a</b> 187, 199	<b>Es cobert per</b> 185
	<b>Talla a</b>	<b>Tallat per</b>
	<b>Es recolza a</b>	<b>Se li recolza</b>
	<b>S'entrega a</b> 189	<b>Se li entrega</b>

<b>Fitxa d'Unitat Estratigràfica</b>		<b>UE : 187</b>
<b>Adreça:</b> Pl. de la Verònica 2 / carrer d'Avinyó 23 – Antic Borsí <b>Codi:</b> 090/17 <b>Ubicació:</b> K11		Cronologia: <b>Finals s. XIX</b>
	Estrat/nivell.	
<b>DESCRIPCIÓ :</b>	Anivellament. Sediment de textura sorrenca i solta amb restes de material constructiu del segle XIX (pedres, maons, morter de calç...) d'uns 0,85 metres de potència. Es tracta d'un estrat usat per anivellar el terreny en el moment de construir el Borsí.	
<b>COTES:</b>	Superior: 7,30 m snm	Inferior: 6,45 m snm
<b>SEQÜÈNCIA FÍSICA :</b>	<b>Igual a</b>	<b>Equivalent a</b>
	<b>Rebleix a</b>	<b>Es reblert per</b>
	<b>Cobreix a</b> 192, 194, 191	<b>Es cobert per</b> 186
	<b>Talla a</b>	<b>Tallat per</b>
	<b>Es recolza a</b>	<b>Se li recolza</b>
	<b>S'entrega a</b> 189	<b>Se li entrega</b>

<b>Fitxa d'Unitat Estratigràfica</b>		<b>UE : 188</b>
<b>Adreça:</b> Pl. de la Verònica 2 / carrer d'Avinyó 23 – Antic Borsí <b>Codi:</b> 090/17 <b>Ubicació:</b> K11		<b>Cronologia:</b> Finals s. XIX
	Estructura negativa.	
<b>DESCRIPCIÓ :</b>	Rasa constructiva mur UE189.	
<b>COTES:</b>	Superior: 6,44 m snm	Inferior: 5,26 m snm
<b>SEQÜÈNCIA FÍSICA :</b>	<b>Igual a</b>	<b>Equivalent a</b>
	<b>Rebleix a</b>	<b>Es reblert per</b> 189, 192
	<b>Cobreix a</b>	<b>Es cobert per</b>
	<b>Talla a</b> 194, 195	<b>Tallat per</b>
	<b>Es recolza a</b>	<b>Se li recolza</b>
	<b>S'entrega a</b>	<b>Se li entrega</b>

<b>Fitxa d'Unitat Estratigràfica</b>		<b>UE : 189</b>
<b>Adreça:</b> Pl. de la Verònica 2 / carrer d'Avinyó 23 – Antic Borsí <b>Codi:</b> 090/17 <b>Ubicació:</b> K11		<b>Cronologia:</b> Finals s. XIX
	Estructura positiva.	
<b>DESCRIPCIÓ :</b>	Mur de la façana mur de façana lateral que limita actualment amb una androna anomenada antigament Baixada del Ecce Homo. La banquetta de fonamentació sobresurt uns 10 cm. Bastit amb pedres de petites i mitjanes dimensions lligades amb morter de calç blanca.	
<b>COTES:</b>	Superior: > 8,00 m snm	Inferior: 5,26 m snm (no cota final)
<b>SEQÜÈNCIA FÍSICA :</b>	<b>Igual a</b>	<b>Equivalent a</b> 191
	<b>Rebleix a</b>	<b>Es reblert per</b> 188
	<b>Cobreix a</b>	<b>Es cobert per</b>
	<b>Talla a</b>	<b>Tallat per</b>
	<b>Es recolza a</b>	<b>Se li recolza</b>
	<b>S'entrega a</b>	<b>Se li entrega</b> 185, 186, 187, 192



<b>Fitxa d'Unitat Estratigràfica</b>		<b>UE : 190</b>	
<b>Adreça:</b> Pl. de la Verònica 2 / carrer d'Avinyó 23 – Antic Borsí <b>Codi:</b> 090/17 <b>Ubicació:</b> K11		Cronologia: <b>Finals s. XIX</b>	
	Estructura negativa.		
<b>DESCRIPCIÓ :</b>	Rasa constructiva mur UE191.		
<b>COTES:</b>	Superior: -		Inferior: -
<b>SEQÜÈNCIA FÍSICA :</b>	<b>Igual a</b>		<b>Equivalent a</b>
	<b>Rebleix a</b>		<b>Es reblert per</b> 191, 193
	<b>Cobreix a</b>		<b>Es cobert per</b>
	<b>Talla a</b>	194, 195	<b>Tallat per</b>
	<b>Es recolza a</b>		<b>Se li recolza</b>
	<b>S'entrega a</b>		<b>Se li entrega</b>

<b>Fitxa d'Unitat Estratigràfica</b>		<b>UE : 191</b>	
<b>Adreça:</b> Pl. de la Verònica 2 / carrer d'Avinyó 23 – Antic Borsí <b>Codi:</b> 090/17 <b>Ubicació:</b> K11		Cronologia: <b>Finals s. XIX</b>	
	Estructura positiva.		
<b>DESCRIPCIÓ :</b>	Mur interior finca en el sector del passadís.		
<b>COTES:</b>	Superior: > 8,00 m snm		Inferior: 5,26 m snm (no cota final)
<b>SEQÜÈNCIA FÍSICA :</b>	<b>Igual a</b>		<b>Equivalent a</b> 189
	<b>Rebleix a</b>		<b>Es reblert per</b> 188
	<b>Cobreix a</b>		<b>Es cobert per</b>
	<b>Talla a</b>		<b>Tallat per</b>
	<b>Es recolza a</b>		<b>Se li recolza</b>
	<b>S'entrega a</b>		<b>Se li entrega</b> 185, 186, 187, 193

<b>Fitxa d'Unitat Estratigràfica</b>		<b>UE : 192</b>
<b>Adreça:</b> Pl. de la Verònica 2 / carrer d'Avinyó 23 – Antic Borsí <b>Codi:</b> 090/17 <b>Ubicació:</b> K11		<b>Cronologia:</b> Finals s. XIX
	Estrat/nivell.	
<b>DESCRIPCIÓ :</b>	Rebliment rasa UE188.	
<b>COTES:</b>	Superior: 6,60 m snm	Inferior: 5,26 m snm (no cota final)
<b>SEQÜÈNCIA FÍSICA :</b>	<b>Igual a</b>	<b>Equivalent a</b>
	<b>Rebleix a</b> 188	<b>Es reblert per</b>
	<b>Cobreix a</b>	<b>Es cobert per</b> 187
	<b>Talla a</b>	<b>Tallat per</b>
	<b>Es recolza a</b>	<b>Se li recolza</b>
	<b>S'entrega a</b>	<b>Se li entrega</b>

<b>Fitxa d'Unitat Estratigràfica</b>		<b>UE : 193</b>
<b>Adreça:</b> Pl. de la Verònica 2 / carrer d'Avinyó 23 – Antic Borsí <b>Codi:</b> 090/17 <b>Ubicació:</b> K11		<b>Cronologia:</b> Finals s. XIX
	Estrat/nivell.	
<b>DESCRIPCIÓ :</b>	Rebliment rasa UE190.	
<b>COTES:</b>	Superior: 6,60 m snm	Inferior: 5,26 m snm (no cota final)
<b>SEQÜÈNCIA FÍSICA :</b>	<b>Igual a</b>	<b>Equivalent a</b>
	<b>Rebleix a</b> 190	<b>Es reblert per</b>
	<b>Cobreix a</b>	<b>Es cobert per</b> 187
	<b>Talla a</b>	<b>Tallat per</b>
	<b>Es recolza a</b>	<b>Se li recolza</b>
	<b>S'entrega a</b> 191	<b>Se li entrega</b>

<b>Fitxa d'Unitat Estratigràfica</b>		<b>UE : 194</b>
<b>Adreça:</b> Pl. de la Verònica 2 / carrer d'Avinyó 23 – Antic Borsí <b>Codi:</b> 090/17 <b>Ubicació:</b> K11		Cronologia: <b>s. XV-XVI</b>
	Estrat/nivell.	
<b>DESCRIPCIÓ :</b>	Anivellament. Sediment de color marró, textura sorrenca i escassa consistència amb presència de pedres i restes de material constructiu característics d'època ja medieval/moderna (maons i morter de sorra i argila). Presència de fauna juntament amb nombrosos fragments ceràmics (verds i manganesos, blava valenciana, blava de Barcelona) que ens el situen aquest estrat en un context cronològic del segle XV.	
<b>COTES:</b>	Superior: 6,70 m snm	Inferior: 5,55 m snm
<b>SEQÜÈNCIA FÍSICA :</b>	<b>Igual a</b>	<b>Equivalent a</b>
	<b>Rebleix a</b>	<b>Es reblert per</b>
	<b>Cobreix a</b> 195	<b>Es cobert per</b> 187
	<b>Talla a</b>	<b>Tallat per</b> 188
	<b>Es recolza a</b>	<b>Se li recolza</b>
	<b>S'entrega a</b>	<b>Se li entrega</b>

<b>Fitxa d'Unitat Estratigràfica</b>		<b>UE : 195</b>
<b>Adreça:</b> Pl. de la Verònica 2 / carrer d'Avinyó 23 – Antic Borsí <b>Codi:</b> 090/17 <b>Ubicació:</b> K11		Cronologia: <b>Finals s. II</b>
	Estrat/nivell.	
<b>DESCRIPCIÓ :</b>	Anivellament. Estrat de composició argil-lossorrenca de color gris fosc i compacte. Presència de carbons i algun fragment ceràmic de ceràmica comuna romana i africana de cuina.	
<b>COTES:</b>	Superior: 5,55 m snm	Inferior: 5,30 m snm
<b>SEQÜÈNCIA FÍSICA :</b>	<b>Igual a</b>	<b>Equivalent a</b>
	<b>Rebleix a</b>	<b>Es reblert per</b>
	<b>Cobreix a</b> 195	<b>Es cobert per</b> 187
	<b>Talla a</b>	<b>Tallat per</b> 188
	<b>Es recolza a</b>	<b>Se li recolza</b>
	<b>S'entrega a</b>	<b>Se li entrega</b>

<b>Fitxa d'Unitat Estratigràfica</b>		<b>UE : 196</b>
<b>Adreça:</b> Pl. de la Verònica 2 / carrer d'Avinyó 23 – Antic Borsí <b>Codi:</b> 090/17 <b>Ubicació:</b> K9		<b>Cronologia:</b> Finals s. XIX
	Estrat/nivell.	
<b>DESCRIPCIÓ :</b>	Anivellament. Sediment de tonalitat marronosa, sorrenc i solt amb restes de material constructiu (maons pedres i morter de calç blanca) d'uns 0,80 metres de potència. Usat per anivellar i pujar la cota del sòl per tal de poder construir el paviment de finals del segle XIX UE139.	
<b>COTES:</b>	Superior: 7,23 m snm	Inferior: 6,43 m snm
<b>SEQÜÈNCIA FÍSICA :</b>	<b>Igual a</b>	<b>Equivalent a</b>
	<b>Rebleix a</b>	<b>Es reblert per</b>
	<b>Cobreix a</b> 201	<b>Es cobert per</b> 139
	<b>Talla a</b>	<b>Tallat per</b> 197
	<b>Es recolza a</b>	<b>Se li recolza</b>
	<b>S'entrega a</b> 203	<b>Se li entrega</b>

<b>Fitxa d'Unitat Estratigràfica</b>		<b>UE : 197</b>
<b>Adreça:</b> Pl. de la Verònica 2 / carrer d'Avinyó 23 – Antic Borsí <b>Codi:</b> 090/17 <b>Ubicació:</b> K9		<b>Cronologia:</b> 2ª s. XX
	Estructura negativa.	
<b>DESCRIPCIÓ :</b>	Rasa constructiva claveguera UE198.	
<b>COTES:</b>	Superior: > 8,00 m snm	Inferior: 6,30 m snm
<b>SEQÜÈNCIA FÍSICA :</b>	<b>Igual a</b>	<b>Equivalent a</b>
	<b>Rebleix a</b>	<b>Es reblert per</b> 198, 199
	<b>Cobreix a</b>	<b>Es cobert per</b>
	<b>Talla a</b> 139, 196	<b>Tallat per</b>
	<b>Es recolza a</b>	<b>Se li recolza</b>
	<b>S'entrega a</b>	<b>Se li entrega</b>

<b>Fitxa d'Unitat Estratigràfica</b>		<b>UE : 198</b>
<b>Adreça:</b> Pl. de la Verònica 2 / carrer d'Avinyó 23 – Antic Borsí <b>Codi:</b> 090/17 <b>Ubicació:</b> K9		<b>Cronologia:</b> 2 <sup>a</sup> s. XX
	Estructura positiva.	
<b>DESCRIPCIÓ :</b>	Claveguera feta amb maons i morter de calç blanca. Només es documenta el mur extern. El tram de documentat té una longitud d'1,30 metres i una potència de 0,96 metres. Pren orientació NE-SO , és a dir, resseguint el traçat del passadís.	
<b>COTES:</b>	Superior: 7,24 m snm	Inferior: 6,30 m snm
<b>SEQÜÈNCIA FÍSICA :</b>	<b>Igual a</b>	<b>Equivalent a</b>
	<b>Rebleix a</b> 197	<b>Es reblert per</b>
	<b>Cobreix a</b>	<b>Es cobert per</b> 186
	<b>Talla a</b>	<b>Tallat per</b>
	<b>Es recolza a</b>	<b>Se li recolza</b>
	<b>S'entrega a</b>	<b>Se li entrega</b> 199

<b>Fitxa d'Unitat Estratigràfica</b>		<b>UE : 199</b>
<b>Adreça:</b> Pl. de la Verònica 2 / carrer d'Avinyó 23 – Antic Borsí <b>Codi:</b> 090/17 <b>Ubicació:</b> K9		<b>Cronologia:</b> 2 <sup>a</sup> s. XX
	Estrat/nivell.	
<b>DESCRIPCIÓ :</b>	Anivellament. Estrat de color marró claret i textura solta amb abundants restes de material constructiu (maons, pedres i morter).	
<b>COTES:</b>	Superior: 7,24 m snm	Inferior: 6,30 m snm
<b>SEQÜÈNCIA FÍSICA :</b>	<b>Igual a</b>	<b>Equivalent a</b>
	<b>Rebleix a</b> 197	<b>Es reblert per</b>
	<b>Cobreix a</b>	<b>Es cobert per</b> 186
	<b>Talla a</b>	<b>Tallat per</b>
	<b>Es recolza a</b>	<b>Se li recolza</b>
	<b>S'entrega a</b>	<b>Se li entrega</b> 199

<b>Fitxa d'Unitat Estratigràfica</b>		<b>UE : 200</b>
<b>Adreça:</b> Pl. de la Verònica 2 / carrer d'Avinyó 23 – Antic Borsí <b>Codi:</b> 090/17 <b>Ubicació:</b> K9		<b>Cronologia:</b> Finals s. XIX
	Estructura negativa.	
<b>DESCRIPCIÓ :</b>	Rasa constructiva UE201.	
<b>COTES:</b>	Superior: 6,44m snm	Inferior: 6,30 m snm
<b>SEQÜÈNCIA FÍSICA :</b>	<b>Igual a</b>	<b>Equivalent a</b>
	<b>Rebleix a</b>	<b>Es reblert per</b> 201
	<b>Cobreix a</b>	<b>Es cobert per</b>
	<b>Talla a</b>	<b>Tallat per</b>
	<b>Es recolza a</b>	<b>Se li recolza</b>
	<b>S'entrega a</b>	<b>Se li entrega</b>

<b>Fitxa d'Unitat Estratigràfica</b>		<b>UE : 201</b>
<b>Adreça:</b> Pl. de la Verònica 2 / carrer d'Avinyó 23 – Antic Borsí <b>Codi:</b> 090/17 <b>Ubicació:</b> K9		<b>Cronologia:</b> Finals s. XIX
	Estructura positiva.	
<b>DESCRIPCIÓ :</b>	Riosta feta amb pedres i morer de calç blanca que uneix les fonamentacions UE203 i UE205 per donar major solidesa a la fonamentació de l'escala.	
<b>COTES:</b>	Superior: 6,44 m snm	Inferior: 6,30 m snm
<b>SEQÜÈNCIA FÍSICA :</b>	<b>Igual a</b>	<b>Equivalent a</b> 203, 205
	<b>Rebleix a</b> 200	<b>Es reblert per</b>
	<b>Cobreix a</b>	<b>Es cobert per</b> 196
	<b>Talla a</b>	<b>Tallat per</b>
	<b>Es recolza a</b>	<b>Se li recolza</b>
	<b>S'entrega a</b>	<b>Se li entrega</b>

<b>Fitxa d'Unitat Estratigràfica</b>		<b>UE : 202</b>
<b>Adreça:</b> Pl. de la Verònica 2 / carrer d'Avinyó 23 – Antic Borsí <b>Codi:</b> 090/17 <b>Ubicació:</b> K9		<b>Cronologia:</b> Finals s. XIX
	Estructura negativa.	
<b>DESCRIPCIÓ :</b>	Rasa constructiva UE203.	
<b>COTES:</b>	Superior: 6,44 m snm	Inferior: 6,30 m snm
<b>SEQÜÈNCIA FÍSICA :</b>	<b>Igual a</b>	<b>Equivalent a</b>
	<b>Rebleix a</b>	<b>Es reblert per</b> 203
	<b>Cobreix a</b>	<b>Es cobert per</b>
	<b>Talla a</b>	<b>Tallat per</b>
	<b>Es recolza a</b>	<b>Se li recolza</b>
	<b>S'entrega a</b>	<b>Se li entrega</b>

<b>Fitxa d'Unitat Estratigràfica</b>		<b>UE : 203</b>
<b>Adreça:</b> Pl. de la Verònica 2 / carrer d'Avinyó 23 – Antic Borsí <b>Codi:</b> 090/17 <b>Ubicació:</b> K9		<b>Cronologia:</b> Finals s. XIX
	Estructura positiva.	
<b>DESCRIPCIÓ :</b>	Mur de l'escala en la zona posterior de la capçalera quan comença a adoptar forma absidal. Es documenta banquetes de fonamentació construïdes amb pedres de petites i mitjanes dimensions lligades amb morter de calç.	
<b>COTES:</b>	Superior: > 8,00 m snm	Inferior: 6,30 m snm
<b>SEQÜÈNCIA FÍSICA :</b>	<b>Igual a</b>	<b>Equivalent a</b> 201, 205
	<b>Rebleix a</b> 202	<b>Es reblert per</b>
	<b>Cobreix a</b>	<b>Es cobert per</b> 196
	<b>Talla a</b>	<b>Tallat per</b>
	<b>Es recolza a</b>	<b>Se li recolza</b>
	<b>S'entrega a</b>	<b>Se li entrega</b> 139, 196

<b>Fitxa d'Unitat Estratigràfica</b>		<b>UE : 204</b>
<b>Adreça:</b> Pl. de la Verònica 2 / carrer d'Avinyó 23 – Antic Borsí <b>Codi:</b> 090/17 <b>Ubicació:</b> K9		<b>Cronologia:</b> Finals s. XIX
	Estructura negativa.	
<b>DESCRIPCIÓ :</b>	Rasa constructiva UE205.	
<b>COTES:</b>	Superior: -	Inferior: -
<b>SEQÜÈNCIA FÍSICA :</b>	<b>Igual a</b>	<b>Equivalent a</b>
	<b>Rebleix a</b>	<b>Es reblert per</b> 203
	<b>Cobreix a</b>	<b>Es cobert per</b>
	<b>Talla a</b>	<b>Tallat per</b>
	<b>Es recolza a</b>	<b>Se li recolza</b>
	<b>S'entrega a</b>	<b>Se li entrega</b>

<b>Fitxa d'Unitat Estratigràfica</b>		<b>UE : 205</b>
<b>Adreça:</b> Pl. de la Verònica 2 / carrer d'Avinyó 23 – Antic Borsí <b>Codi:</b> 090/17 <b>Ubicació:</b> K9		<b>Cronologia:</b> Finals s. XIX
	Estructura positiva.	
<b>DESCRIPCIÓ :</b>	Mur mitger entre l'escala i l'estança adjacent. Es documenta banquetes de fonamentació construïdes amb pedres de petites i mitjanes dimensions lligades amb morter de calç. Presenta orientació NE-SO.	
<b>COTES:</b>	Superior: > 8,00 m snm	Inferior: 6,30 m snm
<b>SEQÜÈNCIA FÍSICA :</b>	<b>Igual a</b>	<b>Equivalent a</b> 201, 203
	<b>Rebleix a</b>	<b>Es reblert per</b>
	<b>Cobreix a</b>	<b>Es cobert per</b> 196
	<b>Talla a</b>	<b>Tallat per</b>
	<b>Es recolza a</b>	<b>Se li recolza</b>
	<b>S'entrega a</b>	<b>Se li entrega</b> 139, 196



<b>Fitxa d'Unitat Estratigràfica</b>		<b>UE : 206</b>
<b>Adreça:</b> Pl. de la Verònica 2 / carrer d'Avinyó 23 – Antic Borsí <b>Codi:</b> 090/17 <b>Ubicació:</b> K4		Cronologia: <b>s. V o anterior</b>
	Estrat/nivell.	
<b>DESCRIPCIÓ :</b>	Anivellament. Nivell argiles de color marró força compactes i amb presència d'algun carbó.	
<b>COTES:</b>	Superior: 3,85 m snm	Inferior: -
<b>SEQÜÈNCIA FÍSICA :</b>	<b>Igual a</b>	<b>Equivalent a</b>
	<b>Rebleix a</b>	<b>Es reblert per</b>
	<b>Cobreix a</b>	<b>Es cobert per</b> 143
	<b>Talla a</b>	<b>Tallat per</b> 144, 207
	<b>Es recolza a</b>	<b>Se li recolza</b>
	<b>S'entrega a</b>	<b>Se li entrega</b>

<b>Fitxa d'Unitat Estratigràfica</b>		<b>UE : 207</b>
<b>Adreça:</b> Pl. de la Verònica 2 / carrer d'Avinyó 23 – Antic Borsí <b>Codi:</b> 090/17 <b>Ubicació:</b> K4		Cronologia: <b>s. XIX</b>
	Estructura negativa.	
<b>DESCRIPCIÓ :</b>	Rasa constructiva estructura UE208.	
<b>COTES:</b>	Superior: 4,60 m snm	Inferior: 3,85 m snm
<b>SEQÜÈNCIA FÍSICA :</b>	<b>Igual a</b>	<b>Equivalent a</b>
	<b>Rebleix a</b>	<b>Es reblert per</b> 208
	<b>Cobreix a</b>	<b>Es cobert per</b>
	<b>Talla a</b> 143, 206	<b>Tallat per</b>
	<b>Es recolza a</b>	<b>Se li recolza</b>
	<b>S'entrega a</b>	<b>Se li entrega</b>

<b>Fitxa d'Unitat Estratigràfica</b>		<b>UE : 208</b>
<b>Adreça:</b> Pl. de la Verònica 2 / carrer d'Avinyó 23 – Antic Borsí <b>Codi:</b> 090/17 <b>Ubicació:</b> K4		Cronologia: <b>s. XIX</b>
	Estructura positiva.	
<b>DESCRIPCIÓ :</b>	Muret bastit amb pedres, maons i morter de calç blanca. Té una amplada d'uns 0,30 i una longitud d'1 metre. Pren orientació NO-SE. Podria tractar-se de les restes d'un dipòsit de la finca anterior al Borsí.	
<b>COTES:</b>	Superior: 4,60 m snm	Inferior: 3,85 m snm
<b>SEQÜÈNCIA FÍSICA :</b>	<b>Igual a</b>	<b>Equivalent a</b>
	<b>Rebleix a</b> 207	<b>Es reblert per</b>
	<b>Cobreix a</b>	<b>Es cobert per</b> 142
	<b>Talla a</b>	<b>Tallat per</b>
	<b>Es recolza a</b>	<b>Se li recolza</b>
	<b>S'entrega a</b>	<b>Se li entrega</b>

<b>Fitxa d'Unitat Estratigràfica</b>		<b>UE : 209</b>
<b>Adreça:</b> Pl. de la Verònica 2 / carrer d'Avinyó 23 – Antic Borsí <b>Codi:</b> 090/17 <b>Ubicació:</b> K10		Cronologia: <b>2ª s. XX</b>
	Estructura positiva.	
<b>DESCRIPCIÓ :</b>	Anivellament. Capa de formigó localitzada per sota de la tarima de fusta.	
<b>COTES:</b>	Superior: 7,33 m snm	Inferior: 7,28 m snm
<b>SEQÜÈNCIA FÍSICA :</b>	<b>Igual a</b>	<b>Equivalent a</b>
	<b>Rebleix a</b>	<b>Es reblert per</b>
	<b>Cobreix a</b> 210, 212	<b>Es cobert per</b>
	<b>Talla a</b>	<b>Tallat per</b>
	<b>Es recolza a</b>	<b>Se li recolza</b>
	<b>S'entrega a</b>	<b>Se li entrega</b>

<b>Fitxa d'Unitat Estratigràfica</b>		<b>UE : 210</b>
<b>Adreça:</b> Pl. de la Verònica 2 / carrer d'Avinyó 23 – Antic Borsí <b>Codi:</b> 090/17 <b>Ubicació:</b> K10		Cronologia: <b>Finals s. XIX</b>
	Estructura positiva.	
<b>DESCRIPCIÓ :</b>	Paviment amb terratzo continu original de la sala. Es conserva una petita franja a tocar del mur 269.	
<b>COTES:</b>	Superior: 7,28 m snm	Inferior: 7,26 m snm
<b>SEQÜÈNCIA FÍSICA :</b>	<b>Igual a</b>	<b>Equivalent a</b>
	<b>Rebleix a</b>	<b>Es reblert per</b>
	<b>Cobreix a</b> 211	<b>Es cobert per</b> 209
	<b>Talla a</b>	<b>Tallat per</b>
	<b>Es recolza a</b>	<b>Se li recolza</b>
	<b>S'entrega a</b> 269	<b>Se li entrega</b>

<b>Fitxa d'Unitat Estratigràfica</b>		<b>UE : 211</b>
<b>Adreça:</b> Pl. de la Verònica 2 / carrer d'Avinyó 23 – Antic Borsí <b>Codi:</b> 090/17 <b>Ubicació:</b> K10		Cronologia: <b>Finals s. XIX</b>
	Estrat/nivell.	
<b>DESCRIPCIÓ :</b>	Nivell de cendres compactes usades com a preparació del paviment UE210.	
<b>COTES:</b>	Superior: 7,26 m snm	Inferior: 7,24 m snm
<b>SEQÜÈNCIA FÍSICA :</b>	<b>Igual a</b>	<b>Equivalent a</b>
	<b>Rebleix a</b>	<b>Es reblert per</b>
	<b>Cobreix a</b> 212	<b>Es cobert per</b> 210
	<b>Talla a</b>	<b>Tallat per</b>
	<b>Es recolza a</b>	<b>Se li recolza</b>
	<b>S'entrega a</b> 269	<b>Se li entrega</b>

<b>Fitxa d'Unitat Estratigràfica</b>		<b>UE : 212</b>
<b>Adreça:</b> Pl. de la Verònica 2 / carrer d'Avinyó 23 – Antic Borsí <b>Codi:</b> 090/17 <b>Ubicació:</b> K10		Cronologia: <b>Finals s. XIX</b>
	Estrat/nivell.	
<b>DESCRIPCIÓ :</b>	Anivellament. Terres molt soltes de color marró claret usades per anivellar el terreny en el moment de la construcció del paviment UE210.	
<b>COTES:</b>	Superior: 7,24 m snm	Inferior: 7,00 m snm
<b>SEQÜÈNCIA FÍSICA :</b>	<b>Igual a</b>	<b>Equivalent a</b>
	<b>Rebleix a</b>	<b>Es reblert per</b>
	<b>Cobreix a</b> 214, 215, 269	<b>Es cobert per</b> 209, 211
	<b>Talla a</b>	<b>Tallat per</b>
	<b>Es recolza a</b>	<b>Se li recolza</b>
	<b>S'entrega a</b> 269	<b>Se li entrega</b>

<b>Fitxa d'Unitat Estratigràfica</b>		<b>UE : 213</b>
<b>Adreça:</b> Pl. de la Verònica 2 / carrer d'Avinyó 23 – Antic Borsí <b>Codi:</b> 090/17 <b>Ubicació:</b> K10		Cronologia: <b>s. XVIII</b>
	Estructura negativa.	
<b>DESCRIPCIÓ :</b>	Rasa constructiva pilar UE214.	
<b>COTES:</b>	Superior: 7,00 m snm	Inferior: - (no cota final)
<b>SEQÜÈNCIA FÍSICA :</b>	<b>Igual a</b>	<b>Equivalent a</b>
	<b>Rebleix a</b>	<b>Es reblert per</b> 214
	<b>Cobreix a</b>	<b>Es cobert per</b>
	<b>Talla a</b> 215	<b>Tallat per</b>
	<b>Es recolza a</b>	<b>Se li recolza</b>
	<b>S'entrega a</b>	<b>Se li entrega</b>

<b>Fitxa d'Unitat Estratigràfica</b>		<b>UE : 214</b>
<b>Adreça:</b> Pl. de la Verònica 2 / carrer d'Avinyó 23 – Antic Borsí <b>Codi:</b> 090/17 <b>Ubicació:</b> K10		Cronologia: <b>s. XVIII</b>
	Estructura positiva.	
<b>DESCRIPCIÓ :</b>	Fonamentació d'un basament de pilar de grans dimensions. Bastit amb pedres i morter de calç de color beige. Té unes dimensions de 1.17 de longitud, una amplada de 0.90 metres i una profunditat de 0.15 cm Pren orientació N-S.	
<b>COTES:</b>	Superior: 7,13 m snm	Inferior: 6,99 m snm (no cota final)
<b>SEQÜÈNCIA FÍSICA :</b>	<b>Igual a</b>	<b>Equivalent a</b>
	<b>Rebleix a</b> 213	<b>Es reblert per</b>
	<b>Cobreix a</b>	<b>Es cobert per</b> 212
	<b>Talla a</b>	<b>Tallat per</b> 268
	<b>Es recolza a</b>	<b>Se li recolza</b>
	<b>S'entrega a</b>	<b>Se li entrega</b>

<b>Fitxa d'Unitat Estratigràfica</b>		<b>UE : 215</b>
<b>Adreça:</b> Pl. de la Verònica 2 / carrer d'Avinyó 23 – Antic Borsí <b>Codi:</b> 090/17 <b>Ubicació:</b> K10		Cronologia: <b>s. XVIII</b>
	Estrat/nivell.	
<b>DESCRIPCIÓ :</b>	Anivellament. Sediment argil·lossorrenc de color marró fosc amb carbons. Alguns fragments de ceràmica vidriada.	
<b>COTES:</b>	Superior: 6,99 m snm	Inferior: -
<b>SEQÜÈNCIA FÍSICA :</b>	<b>Igual a</b>	<b>Equivalent a</b>
	<b>Rebleix a</b>	<b>Es reblert per</b>
	<b>Cobreix a</b>	<b>Es cobert per</b> 212
	<b>Talla a</b>	<b>Tallat per</b> 213, 268
	<b>Es recolza a</b>	<b>Se li recolza</b>
	<b>S'entrega a</b>	<b>Se li entrega</b>

<b>Fitxa d'Unitat Estratigràfica</b>		<b>UE : 216</b>
<b>Adreça:</b> Pl. de la Verònica 2 / carrer d'Avinyó 23 – Antic Borsí <b>Codi:</b> 090/17 <b>Ubicació:</b> K12		Cronologia: <b>2<sup>a</sup> s. XX</b>
	Estructura positiva.	
<b>DESCRIPCIÓ :</b>	Paviment de rajoles de fang de 24x24x2 cm lligades amb ciment.	
<b>COTES:</b>	Superior: 7,34 m snm	Inferior: 7,30 m snm
<b>SEQÜÈNCIA FÍSICA :</b>	<b>Igual a</b>	<b>Equivalent a</b>
	<b>Rebleix a</b>	<b>Es reblert per</b>
	<b>Cobreix a</b>	<b>Es cobert per</b> 275
	<b>Talla a</b>	<b>Tallat per</b>
	<b>Es recolza a</b>	<b>Se li recolza</b>
	<b>S'entrega a</b> 274, 276	<b>Se li entrega</b>

<b>Fitxa d'Unitat Estratigràfica</b>		<b>UE : 217</b>
<b>Adreça:</b> Pl. de la Verònica 2 / carrer d'Avinyó 23 – Antic Borsí <b>Codi:</b> 090/17 <b>Ubicació:</b> K12		Cronologia: <b>s. XIX</b>
	Estructura negativa.	
<b>DESCRIPCIÓ :</b>	Rasa constructiva dipòsit UE218.	
<b>COTES:</b>	Superior: 7,20 m snm	Inferior: 6,66 m snm
<b>SEQÜÈNCIA FÍSICA :</b>	<b>Igual a</b>	<b>Equivalent a</b>
	<b>Rebleix a</b>	<b>Es reblert per</b> 218
	<b>Cobreix a</b>	<b>Es cobert per</b>
	<b>Talla a</b> 222, 223, 225	<b>Tallat per</b>
	<b>Es recolza a</b>	<b>Se li recolza</b>
	<b>S'entrega a</b>	<b>Se li entrega</b>

<b>Fitxa d'Unitat Estratigràfica</b>		<b>UE : 218</b>
<b>Adreça:</b> Pl. de la Verònica 2 / carrer d'Avinyó 23 – Antic Borsí <b>Codi:</b> 090/17 <b>Ubicació:</b> K12		Cronologia: <b>s. XIX</b>
	Estructura positiva.	
<b>DESCRIPCIÓ :</b>	Dipòsit fet amb maons i morter de calç. Planta rectangular amb unes dimensions de 1,10 metres de longitud i una amplada de 0,70 metres.	
<b>COTES:</b>	Superior: 7,20 m snm	Inferior: 6,66 m snm
<b>SEQÜÈNCIA FÍSICA :</b>	<b>Igual a</b>	<b>Equivalent a</b>
	<b>Rebleix a</b> 217	<b>Es reblert per</b>
	<b>Cobreix a</b>	<b>Es cobert per</b> 221
	<b>Talla a</b>	<b>Tallat per</b> 224, 277
	<b>Es recolza a</b>	<b>Se li recolza</b>
	<b>S'entrega a</b>	<b>Se li entrega</b>

<b>Fitxa d'Unitat Estratigràfica</b>		<b>UE : 219</b>
<b>Adreça:</b> Pl. de la Verònica 2 / carrer d'Avinyó 23 – Antic Borsí <b>Codi:</b> 090/17 <b>Ubicació:</b> K12		Cronologia: <b>2<sup>a</sup> s. XX</b>
	Estructura negativa.	
<b>DESCRIPCIÓ :</b>	Rasa constructiva clavegueram.	
<b>COTES:</b>	Superior: 7,34 m snm	Inferior: 6,94 m snm
<b>SEQÜÈNCIA FÍSICA :</b>	<b>Igual a</b>	<b>Equivalent a</b>
	<b>Rebleix a</b>	<b>Es reblert per</b> 220
	<b>Cobreix a</b>	<b>Es cobert per</b>
	<b>Talla a</b> 226	<b>Tallat per</b>
	<b>Es recolza a</b>	<b>Se li recolza</b>
	<b>S'entrega a</b>	<b>Se li entrega</b>

<b>Fitxa d'Unitat Estratigràfica</b>		<b>UE : 220</b>
<b>Adreça:</b> Pl. de la Verònica 2 / carrer d'Avinyó 23 – Antic Borsí <b>Codi:</b> 090/17 <b>Ubicació:</b> K12		Cronologia: 2 <sup>a</sup> s. XX
	Estructura positiva.	
<b>DESCRIPCIÓ :</b>	Clavegueram. Tub de formigó. Pren orientació NE-SO.	
<b>COTES:</b>	Superior: 7,34 m snm	Inferior: 6,94 m snm
<b>SEQÜÈNCIA FÍSICA :</b>	<b>Igual a</b>	<b>Equivalent a</b>
	<b>Rebleix a</b> 219	<b>Es reblert per</b>
	<b>Cobreix a</b>	<b>Es cobert per</b>
	<b>Talla a</b>	<b>Tallat per</b>
	<b>Es recolza a</b>	<b>Se li recolza</b>
	<b>S'entrega a</b>	<b>Se li entrega</b>

<b>Fitxa d'Unitat Estratigràfica</b>		<b>UE : 221</b>
<b>Adreça:</b> Pl. de la Verònica 2 / carrer d'Avinyó 23 – Antic Borsí <b>Codi:</b> 090/17 <b>Ubicació:</b> K12		Cronologia: 2 <sup>a</sup> s. XX
	Estrat/nivell.	
<b>DESCRIPCIÓ :</b>	Anivellament. Estrat sorrenc, solt i de color marró fosc d'una 10 cm de potència. Es tracta doncs, d'un estrat usat per anivellar el terreny en el moment de la construcció de paviment UE216. Actualment presenta una forta pendent cap a la torre 49.	
<b>COTES:</b>	Superior: 7,30 m snm	Inferior: 6,40 m snm
<b>SEQÜÈNCIA FÍSICA :</b>	<b>Igual a</b>	<b>Equivalent a</b>
	<b>Rebleix a</b>	<b>Es reblert per</b>
	<b>Cobreix a</b> 218, 224, 225	<b>Es cobert per</b> 216
	<b>Talla a</b>	<b>Tallat per</b>
	<b>Es recolza a</b>	<b>Se li recolza</b>
	<b>S'entrega a</b>	<b>Se li entrega</b>



<b>Fitxa d'Unitat Estratigràfica</b>		<b>UE : 222</b>
<b>Adreça:</b> Pl. de la Verònica 2 / carrer d'Avinyó 23 – Antic Borsí <b>Codi:</b> 090/17 <b>Ubicació:</b> K12		<b>Cronologia:</b> <b>s. XIX o anterior</b>
	Estrat/nivell.	
<b>DESCRIPCIÓ :</b>	Anivellament. Estrat de color marró fosc, de textura argil·lossorrenca i solta. En aquest cas destaquem que no s'ha recuperat material ceràmic associat que ens permeti establir una datació concreta.	
<b>COTES:</b>	Superior: 6,75 m snm	Inferior: 6,50 m snm
<b>SEQÜÈNCIA FÍSICA :</b>	<b>Igual a</b>	<b>Equivalent a</b>
	<b>Rebleix a</b>	<b>Es reblert per</b>
	<b>Cobreix a</b> 223	<b>Es cobert per</b>
	<b>Talla a</b>	<b>Tallat per</b> 217, 224
	<b>Es recolza a</b>	<b>Se li recolza</b>
	<b>S'entrega a</b>	<b>Se li entrega</b>

<b>Fitxa d'Unitat Estratigràfica</b>		<b>UE : 223</b>
<b>Adreça:</b> Pl. de la Verònica 2 / carrer d'Avinyó 23 – Antic Borsí <b>Codi:</b> 090/17 <b>Ubicació:</b> K12		<b>Cronologia:</b> s. XV-XVI
	Estrat/nivell.	
<b>DESCRIPCIÓ :</b>	Anivellament. Nivell de sorres molt netes de color marró claret i molt soltes. En aquest cas es documenta un únic fragment de ceràmica blava de Barcelona.	
<b>COTES:</b>	Superior: 6,52 m snm	Inferior: 6,42 m snm
<b>SEQÜÈNCIA FÍSICA :</b>	<b>Igual a</b>	<b>Equivalent a</b>
	<b>Rebleix a</b>	<b>Es reblert per</b>
	<b>Cobreix a</b>	<b>Es cobert per</b> 222
	<b>Talla a</b>	<b>Tallat per</b> 217, 224
	<b>Es recolza a</b>	<b>Se li recolza</b>
	<b>S'entrega a</b>	<b>Se li entrega</b>

<b>Fitxa d'Unitat Estratigràfica</b>		<b>UE : 224</b>
<b>Adreça:</b> Pl. de la Verònica 2 / carrer d'Avinyó 23 – Antic Borsí <b>Codi:</b> 090/17 <b>Ubicació:</b> K12		<b>Cronologia:</b> <b>s. XIX o anterior</b>
	Estructura negativa.	
<b>DESCRIPCIÓ :</b>	Retall indeterminat.	
<b>COTES:</b>	Superior: 6,70 m snm	Inferior: 6,40 m snm
<b>SEQÜÈNCIA FÍSICA :</b>	<b>Igual a</b>	<b>Equivalent a</b>
	<b>Rebleix a</b>	<b>Es reblert per</b>
	<b>Cobreix a</b>	<b>Es cobert per</b> 221
	<b>Talla a</b> 222, 223	<b>Tallat per</b>
	<b>Es recolza a</b>	<b>Se li recolza</b>
	<b>S'entrega a</b>	<b>Se li entrega</b>

<b>Fitxa d'Unitat Estratigràfica</b>		<b>UE : 225</b>
<b>Adreça:</b> Pl. de la Verònica 2 / carrer d'Avinyó 23 – Antic Borsí <b>Codi:</b> 090/17 <b>Ubicació:</b> K12		<b>Cronologia:</b> <b>s. XVI o anterior</b>
	Estrat/nivell.	
<b>DESCRIPCIÓ :</b>	Anivellament. Nivell d'argiles de color gris fosc i força compactes i humides.	
<b>COTES:</b>	Superior: 6,40 m snm	Inferior: (no cota final)
<b>SEQÜÈNCIA FÍSICA :</b>	<b>Igual a</b>	<b>Equivalent a</b>
	<b>Rebleix a</b>	<b>Es reblert per</b>
	<b>Cobreix a</b>	<b>Es cobert per</b> 221
	<b>Talla a</b>	<b>Tallat per</b>
	<b>Es recolza a</b>	<b>Se li recolza</b>
	<b>S'entrega a</b> 1000, 3000	<b>Se li entrega</b>

<b>Fitxa d'Unitat Estratigràfica</b>		<b>UE : 226</b>
<b>Adreça:</b> Pl. de la Verònica 2 / carrer d'Avinyó 23 – Antic Borsí <b>Codi:</b> 090/17 <b>Ubicació:</b> K12		<b>Cronologia:</b> <b>s. XIX-Anterior a 1881</b>
	Estructura positiva.	
<b>DESCRIPCIÓ :</b>	Restes d'una possible volta bastida amb mons amb ciment i guix. Es desconeix quin tipus d'estructura es tracta.	
<b>COTES:</b>	Superior: 7,34 m snm	Inferior: 6,86 m snm
<b>SEQÜÈNCIA FÍSICA :</b>	<b>Igual a</b>	<b>Equivalent a</b>
	<b>Rebleix a</b>	<b>Es reblert per</b>
	<b>Cobreix a</b>	<b>Es cobert per</b> 216, 274, 275
	<b>Talla a</b>	<b>Tallat per</b> 219
	<b>Es recolza a</b>	<b>Se li recolza</b>
	<b>S'entrega a</b> 277, 1000	<b>Se li entrega</b>

<b>Fitxa d'Unitat Estratigràfica</b>		<b>UE : 227</b>
<b>Adreça:</b> Pl. de la Verònica 2 / carrer d'Avinyó 23 – Antic Borsí <b>Codi:</b> 090/17 <b>Ubicació:</b> K7		<b>Cronologia:</b> <b>Finals s. XIX</b>
	Estructura positiva.	
<b>DESCRIPCIÓ :</b>	Paviment de terratzo continu format per una sanefa de color rosat en la zona perimetral de l'habitació a tocar del murs i d'una la part central de color blanc. Forma parts dels paviments originals de l'Antic Borsí.	
<b>COTES:</b>	Superior: 7,33 m snm	Inferior: 7,28 m snm
<b>SEQÜÈNCIA FÍSICA :</b>	<b>Igual a</b>	<b>Equivalent a</b>
	<b>Rebleix a</b>	<b>Es reblert per</b>
	<b>Cobreix a</b> 228	<b>Es cobert per</b>
	<b>Talla a</b>	<b>Tallat per</b>
	<b>Es recolza a</b>	<b>Se li recolza</b>
	<b>S'entrega a</b> 235, 239	<b>Se li entrega</b> 229

<b>Fitxa d'Unitat Estratigràfica</b>		<b>UE : 228</b>
<b>Adreça:</b> Pl. de la Verònica 2 / carrer d'Avinyó 23 – Antic Borsí <b>Codi:</b> 090/17 <b>Ubicació:</b> K7		<b>Cronologia:</b> Finals s. XIX
	Estrat/nivell.	
<b>DESCRIPCIÓ :</b>	Preparació del paviment UE227 format per restes d'escòria, cendres i carbons molt compactats.	
<b>COTES:</b>	Superior: 7,28 m snm	Inferior: 7,20 m snm
<b>SEQÜÈNCIA FÍSICA :</b>	<b>Igual a</b>	<b>Equivalent a</b>
	<b>Rebleix a</b>	<b>Es reblert per</b>
	<b>Cobreix a</b> 230	<b>Es cobert per</b>
	<b>Talla a</b>	<b>Tallat per</b>
	<b>Es recolza a</b>	<b>Se li recolza</b>
	<b>S'entrega a</b> 235, 239	<b>Se li entrega</b> 229

<b>Fitxa d'Unitat Estratigràfica</b>		<b>UE : 229</b>
<b>Adreça:</b> Pl. de la Verònica 2 / carrer d'Avinyó 23 – Antic Borsí <b>Codi:</b> 090/17 <b>Ubicació:</b> K7		<b>Cronologia:</b> 2ª s. XX
	Estructura positiva.	
<b>DESCRIPCIÓ :</b>	Paviment format per una capeta de ciment que cobreix els espais on el paviment UE227 ha desaparegut.	
<b>COTES:</b>	Superior: 7,33 m snm	Inferior: 7,30 m snm
<b>SEQÜÈNCIA FÍSICA :</b>	<b>Igual a</b>	<b>Equivalent a</b>
	<b>Rebleix a</b>	<b>Es reblert per</b>
	<b>Cobreix a</b> 228, 230	<b>Es cobert per</b>
	<b>Talla a</b>	<b>Tallat per</b>
	<b>Es recolza a</b>	<b>Se li recolza</b>
	<b>S'entrega a</b> 227, 239	<b>Se li entrega</b>

<b>Fitxa d'Unitat Estratigràfica</b>		<b>UE : 230</b>
<b>Adreça:</b> Pl. de la Verònica 2 / carrer d'Avinyó 23 – Antic Borsí <b>Codi:</b> 090/17 <b>Ubicació:</b> K7		<b>Cronologia:</b> Finals s. XIX
	Estrat/nivell.	
<b>DESCRIPCIÓ :</b>	Anivellament. Estrat format per un nivell amb restes de material constructiu també compactat (maons, pedres i morter de calç). Usat per tal de preparar el sòl per a la construcció del paviment UE227.	
<b>COTES:</b>	Superior: 7,20 m snm	Inferior: 7,10 m snm
<b>SEQÜÈNCIA FÍSICA :</b>	<b>Igual a</b>	<b>Equivalent a</b>
	<b>Rebleix a</b>	<b>Es reblert per</b>
	<b>Cobreix a</b> 232, 233	<b>Es cobert per</b> 228, 229
	<b>Talla a</b>	<b>Tallat per</b>
	<b>Es recolza a</b>	<b>Se li recolza</b>
	<b>S'entrega a</b> 235, 239	<b>Se li entrega</b>

<b>Fitxa d'Unitat Estratigràfica</b>		<b>UE : 231</b>
<b>Adreça:</b> Pl. de la Verònica 2 / carrer d'Avinyó 23 – Antic Borsí <b>Codi:</b> 090/17 <b>Ubicació:</b> K7		<b>Cronologia:</b> Finals s. XIX
	Estructura negativa.	
<b>DESCRIPCIÓ :</b>	Rasa constructiva mur UE232.	
<b>COTES:</b>	Superior: -	Inferior: -
<b>SEQÜÈNCIA FÍSICA :</b>	<b>Igual a</b>	<b>Equivalent a</b>
	<b>Rebleix a</b>	<b>Es reblert per</b> 232
	<b>Cobreix a</b>	<b>Es cobert per</b>
	<b>Talla a</b>	<b>Tallat per</b>
	<b>Es recolza a</b>	<b>Se li recolza</b>
	<b>S'entrega a</b>	<b>Se li entrega</b>

<b>Fitxa d'Unitat Estratigràfica</b>		<b>UE : 232</b>
<b>Adreça:</b> Pl. de la Verònica 2 / carrer d'Avinyó 23 – Antic Borsí <b>Codi:</b> 090/17 <b>Ubicació:</b> K7		<b>Cronologia:</b> <b>s. XIX-Anterior a 1881</b>
	Estructura positiva.	
<b>DESCRIPCIÓ :</b>	Mur bastit amb pedres, maons i morter de calç. Té una longitud de 1,40 metres, una amplada d'entre 0,15 i 0,40 metres i una potència de més d'1,80 metres. A partir de la cota 6,48 m snm presenta una banqueteta feta amb maons i morter de calç. Pren orientació N-S. En la cara externa es documenten les restes d'un possible pilar i conserva restes d'un enlluït de calç. Al tractar-se de restes tant parcials resulta complicat acabar-li d'atorgar una funcionalitat, per les característiques que presenta, però, podria tractar-se d'un dels murs d'un dipòsit o una estança semisoterrada anterior a la construcció de l'Antic Borsí.	
<b>COTES:</b>	Superior: 7,10 m snm	Inferior: 5,18 m snm
<b>SEQÜÈNCIA FÍSICA :</b>	<b>Igual a</b>	<b>Equivalent a</b>
	<b>Rebleix a</b>	<b>Es reblert per</b>
	<b>Cobreix a</b>	<b>Es cobert per</b> 230
	<b>Talla a</b>	<b>Tallat per</b>
	<b>Es recolza a</b>	<b>Se li recolza</b>
	<b>S'entrega a</b>	<b>Se li entrega</b> 233, 234, 237

<b>Fitxa d'Unitat Estratigràfica</b>		<b>UE : 233</b>
<b>Adreça:</b> Pl. de la Verònica 2 / carrer d'Avinyó 23 – Antic Borsí <b>Codi:</b> 090/17 <b>Ubicació:</b> K7		<b>Cronologia:</b> <b>Finals s. XIX</b>
	Estrat/nivell.	
<b>DESCRIPCIÓ :</b>	Anivellament. Estrat de textura sorrenca i solta de color marró amb presència de bossades amb restes de material constructiu. Usades per pujar el sòl un cop construïts els murs del Borsí.	
<b>COTES:</b>	Superior: 7,10 m snm	Inferior: 6,40 m snm
<b>SEQÜÈNCIA FÍSICA :</b>	<b>Igual a</b>	<b>Equivalent a</b>
	<b>Rebleix a</b>	<b>Es reblert per</b>
	<b>Cobreix a</b> 234	<b>Es cobert per</b> 230
	<b>Talla a</b>	<b>Tallat per</b>
	<b>Es recolza a</b>	<b>Se li recolza</b>
	<b>S'entrega a</b> 232, 235, 239	<b>Se li entrega</b>

<b>Fitxa d'Unitat Estratigràfica</b>		<b>UE : 234</b>
<b>Adreça:</b> Pl. de la Verònica 2 / carrer d'Avinyó 23 – Antic Borsí <b>Codi:</b> 090/17 <b>Ubicació:</b> K7		<b>Cronologia:</b> Finals s. XIX
	Estrat/nivell.	
<b>DESCRIPCIÓ :</b>	Anivellament. Argiles de color vermell disgregades. Usades per pujar el sòl un cop construïts els murs del Borsí.	
<b>COTES:</b>	Superior: 6,40 m snm	Inferior: 5,50 m snm
<b>SEQÜÈNCIA FÍSICA :</b>	<b>Igual a</b>	<b>Equivalent a</b>
	<b>Rebleix a</b>	<b>Es reblert per</b>
	<b>Cobreix a</b> 237	<b>Es cobert per</b> 233
	<b>Talla a</b>	<b>Tallat per</b>
	<b>Es recolza a</b>	<b>Se li recolza</b>
	<b>S'entrega a</b> 232, 235, 239	<b>Se li entrega</b>

<b>Fitxa d'Unitat Estratigràfica</b>		<b>UE : 235</b>
<b>Adreça:</b> Pl. de la Verònica 2 / carrer d'Avinyó 23 – Antic Borsí <b>Codi:</b> 090/17 <b>Ubicació:</b> K7		<b>Cronologia:</b> Finals s. XIX
	Estructura positiva.	
<b>DESCRIPCIÓ :</b>	Mur bastit amb pedres i morter de calç blanca. Es situa en la planta baixa a tocar de la paret mestra oriental que suporta la caixa de l'escala principal. Pren orientació NE-SO.	
<b>COTES:</b>	Superior: > 8,00 m snm	Inferior: 5,30 m snm (no cota final)
<b>SEQÜÈNCIA FÍSICA :</b>	<b>Igual a</b>	<b>Equivalent a</b> 239
	<b>Rebleix a</b> 236	<b>Es reblert per</b>
	<b>Cobreix a</b>	<b>Es cobert per</b>
	<b>Talla a</b>	<b>Tallat per</b>
	<b>Es recolza a</b>	<b>Se li recolza</b>
	<b>S'entrega a</b>	<b>Se li entrega</b> 227, 228, 229, 230, 233, 234, 237

<b>Fitxa d'Unitat Estratigràfica</b>		<b>UE : 236</b>
<b>Adreça:</b> Pl. de la Verònica 2 / carrer d'Avinyó 23 – Antic Borsí <b>Codi:</b> 090/17 <b>Ubicació:</b> K7		<b>Cronologia:</b> Finals s. XIX
	Estructura negativa.	
<b>DESCRIPCIÓ :</b>	Rasa constructiva mur UE235.	
<b>COTES:</b>	Superior: -	Inferior: -
<b>SEQÜÈNCIA FÍSICA :</b>	<b>Igual a</b>	<b>Equivalent a</b>
	<b>Rebleix a</b>	<b>Es reblert per</b>
	<b>Cobreix a</b>	<b>Es cobert per</b>
	<b>Talla a</b>	<b>Tallat per</b>
	<b>Es recolza a</b>	<b>Se li recolza</b>
	<b>S'entrega a</b>	<b>Se li entrega</b>

<b>Fitxa d'Unitat Estratigràfica</b>		<b>UE : 237</b>
<b>Adreça:</b> Pl. de la Verònica 2 / carrer d'Avinyó 23 – Antic Borsí <b>Codi:</b> 090/17 <b>Ubicació:</b> K7		<b>Cronologia:</b> Finals s. XIX
	Estrat/nivell.	
<b>DESCRIPCIÓ :</b>	Anivellament. Argiles de color marró força compactades amb presència d'alguns maons i morter de calç blanca. Es documenten diversos fragments de ceràmica d'èpoques diverses com ceràmica vidriada amb àmfora africana i ceràmica africana de cuina. Usades per pujar el sòl un cop construïts els murs del Borsí.	
<b>COTES:</b>	Superior: 6,55 m snm	Inferior: 5,30 m snm (no cota final)
<b>SEQÜÈNCIA FÍSICA :</b>	<b>Igual a</b>	<b>Equivalent a</b>
	<b>Rebleix a</b>	<b>Es reblert per</b>
	<b>Cobreix a</b>	<b>Es cobert per</b> 234
	<b>Talla a</b>	<b>Tallat per</b>
	<b>Es recolza a</b>	<b>Se li recolza</b>
	<b>S'entrega a</b> 232, 235, 239	<b>Se li entrega</b>



<b>Fitxa d'Unitat Estratigràfica</b>		<b>UE : 238</b>
<b>Adreça:</b> Pl. de la Verònica 2 / carrer d'Avinyó 23 – Antic Borsí <b>Codi:</b> 090/17 <b>Ubicació:</b> K7		<b>Cronologia:</b> Finals s. XIX
	Estructura negativa.	
<b>DESCRIPCIÓ :</b>	Rasa constructiva mur UE239.	
<b>COTES:</b>	Superior: -	Inferior: -
<b>SEQÜÈNCIA FÍSICA :</b>	<b>Igual a</b>	<b>Equivalent a</b>
	<b>Rebleix a</b>	<b>Es reblert per</b>
	<b>Cobreix a</b>	<b>Es cobert per</b>
	<b>Talla a</b>	<b>Tallat per</b>
	<b>Es recolza a</b>	<b>Se li recolza</b>
	<b>S'entrega a</b>	<b>Se li entrega</b>

<b>Fitxa d'Unitat Estratigràfica</b>		<b>UE : 239</b>
<b>Adreça:</b> Pl. de la Verònica 2 / carrer d'Avinyó 23 – Antic Borsí <b>Codi:</b> 090/17 <b>Ubicació:</b> K7		<b>Cronologia:</b> Finals s. XIX
	Estructura positiva.	
<b>DESCRIPCIÓ :</b>	Pilar de càrrega (hi ha un total de 5) del mur occidental de la sala de contractació.	
<b>COTES:</b>	Superior: > 8,00 m snm	Inferior: 5,55 m snm
<b>SEQÜÈNCIA FÍSICA :</b>	<b>Igual a</b>	<b>Equivalent a</b> 235
	<b>Rebleix a</b>	<b>Es reblert per</b>
	<b>Cobreix a</b>	<b>Es cobert per</b>
	<b>Talla a</b>	<b>Tallat per</b>
	<b>Es recolza a</b>	<b>Se li recolza</b>
	<b>S'entrega a</b>	<b>Se li entrega</b> 227, 228, 229, 230, 233, 234, 237

<b>Fitxa d'Unitat Estratigràfica</b>		<b>UE : 240</b>
<b>Adreça:</b> Pl. de la Verònica 2 / carrer d'Avinyó 23 – Antic Borsí <b>Codi:</b> 090/17 <b>Ubicació:</b> K10B		<b>Cronologia:</b> 2 <sup>a</sup> s. XX
	Estructura positiva.	
<b>DESCRIPCIÓ :</b>	Paviment sala principal de la planta baixa de l'Antic Borsí. Fet amb rajoles de terratzo de 33x33x2 cm.	
<b>COTES:</b>	Superior: 7,33 m snm	Inferior: 7,31 m snm
<b>SEQÜÈNCIA FÍSICA :</b>	<b>Igual a</b>	<b>Equivalent a</b>
	<b>Rebleix a</b>	<b>Es reblert per</b>
	<b>Cobreix a</b>	<b>Es cobert per</b>
	<b>Talla a</b>	<b>Tallat per</b>
	<b>Es recolza a</b>	<b>Se li recolza</b>
	<b>S'entrega a</b> 269, 271	<b>Se li entrega</b>

<b>Fitxa d'Unitat Estratigràfica</b>		<b>UE : 241</b>
<b>Adreça:</b> Pl. de la Verònica 2 / carrer d'Avinyó 23 – Antic Borsí <b>Codi:</b> 090/17 <b>Ubicació:</b> K10B		<b>Cronologia:</b> 2 <sup>a</sup> s. XX
	Estrat/nivell.	
<b>DESCRIPCIÓ :</b>	Anivellament. Nivell de formigó usat com a preparació del paviment UE240.	
<b>COTES:</b>	Superior: 7,31 m snm	Inferior: 7,25 m snm
<b>SEQÜÈNCIA FÍSICA :</b>	<b>Igual a</b>	<b>Equivalent a</b>
	<b>Rebleix a</b>	<b>Es reblert per</b>
	<b>Cobreix a</b> 242	<b>Es cobert per</b> 240
	<b>Talla a</b>	<b>Tallat per</b>
	<b>Es recolza a</b>	<b>Se li recolza</b>
	<b>S'entrega a</b> 269, 271	<b>Se li entrega</b>

<b>Fitxa d'Unitat Estratigràfica</b>		<b>UE : 242</b>
<b>Adreça:</b> Pl. de la Verònica 2 / carrer d'Avinyó 23 – Antic Borsí <b>Codi:</b> 090/17 <b>Ubicació:</b> K10B		Cronologia: <b>2<sup>a</sup> s. XX</b>
	Estrat/nivell.	
<b>DESCRIPCIÓ :</b>	Anivellament. Estrat amb restes de material constructiu compactat usades per anivellar el terreny en el moment de construir el paviment UE240.	
<b>COTES:</b>	Superior: 7,25 m snm	Inferior: 7,17 m snm
<b>SEQÜÈNCIA FÍSICA :</b>	<b>Igual a</b>	<b>Equivalent a</b>
	<b>Rebleix a</b>	<b>Es reblert per</b>
	<b>Cobreix a</b> 243, 269, 271, 273	<b>Es cobert per</b> 241
	<b>Talla a</b>	<b>Tallat per</b>
	<b>Es recolza a</b>	<b>Se li recolza</b>
	<b>S'entrega a</b> 269, 271	<b>Se li entrega</b>

<b>Fitxa d'Unitat Estratigràfica</b>		<b>UE : 243</b>
<b>Adreça:</b> Pl. de la Verònica 2 / carrer d'Avinyó 23 – Antic Borsí <b>Codi:</b> 090/17 <b>Ubicació:</b> K10B		Cronologia: <b>Finals s. XIX</b>
	Estrat/nivell.	
<b>DESCRIPCIÓ :</b>	Anivellament. Estrat compost amb terres molt soltes de color marró i amb presència de material constructiu característic del segle XIX. Usades per pujar el sòl un cop construïts els murs del Borsí.	
<b>COTES:</b>	Superior: 7,15 m snm	Inferior: 6,90 m snm
<b>SEQÜÈNCIA FÍSICA :</b>	<b>Igual a</b>	<b>Equivalent a</b>
	<b>Rebleix a</b>	<b>Es reblert per</b>
	<b>Cobreix a</b> 244	<b>Es cobert per</b> 242
	<b>Talla a</b>	<b>Tallat per</b>
	<b>Es recolza a</b>	<b>Se li recolza</b>
	<b>S'entrega a</b> 269, 271, 273	<b>Se li entrega</b>

<b>Fitxa d'Unitat Estratigràfica</b>		<b>UE : 244</b>
<b>Adreça:</b> Pl. de la Verònica 2 / carrer d'Avinyó 23 – Antic Borsí <b>Codi:</b> 090/17 <b>Ubicació:</b> K10B		Cronologia: <b>Finals s. XIX</b>
	Estrat/nivell.	
<b>DESCRIPCIÓ :</b>	Anivellament. Nivell d'argiles compactes de color marró. Contenen restes de material constructiu característic del segle XIX juntament amb fragments de ceràmica d'èpoques diverses (àmfora itàlica, tarraconense, vidriades i comunes d'època medieval i moderna). Usades per pujar el sòl un cop construïts els murs del Borsí.	
<b>COTES:</b>	Superior: 6,78 m snm	Inferior: 6,68 m snm
<b>SEQÜÈNCIA FÍSICA :</b>	<b>Igual a</b>	<b>Equivalent a</b>
	<b>Rebleix a</b>	<b>Es reblert per</b>
	<b>Cobreix a</b> 245	<b>Es cobert per</b> 243
	<b>Talla a</b>	<b>Tallat per</b>
	<b>Es recolza a</b>	<b>Se li recolza</b>
	<b>S'entrega a</b> 269, 271, 271	<b>Se li entrega</b>

<b>Fitxa d'Unitat Estratigràfica</b>		<b>UE : 245</b>
<b>Adreça:</b> Pl. de la Verònica 2 / carrer d'Avinyó 23 – Antic Borsí <b>Codi:</b> 090/17 <b>Ubicació:</b> K10B		Cronologia: <b>Finals s. XIX</b>
	Estrat/nivell.	
<b>DESCRIPCIÓ :</b>	Anivellament. Nivell de sorres de color marró i una constància bastant solta amb restes de material constructiu del segle XIX i material d'èpoques diverses (ceràmiques vidriades d'època moderna fins a àmfora africana i ceràmica africana de cuina). Usades per pujar el sòl un cop construïts els murs del Borsí.	
<b>COTES:</b>	Superior: 6,80 m snm	Inferior: 6,30 m snm
<b>SEQÜÈNCIA FÍSICA :</b>	<b>Igual a</b>	<b>Equivalent a</b>
	<b>Rebleix a</b>	<b>Es reblert per</b>
	<b>Cobreix a</b>	<b>Es cobert per</b> 244
	<b>Talla a</b>	<b>Tallat per</b>
	<b>Es recolza a</b>	<b>Se li recolza</b>
	<b>S'entrega a</b> 269, 271, 271	<b>Se li entrega</b>

<b>Fitxa d'Unitat Estratigràfica</b>		<b>UE : 246</b>
<b>Adreça:</b> Pl. de la Verònica 2 / carrer d'Avinyó 23 – Antic Borsí <b>Codi:</b> 090/17 <b>Ubicació:</b> K9B		<b>Cronologia:</b> 2 <sup>a</sup> s. XX
	Estructura positiva.	
<b>DESCRIPCIÓ :</b>	Paviment actual de l'estança fet amb una llosa de formigó.	
<b>COTES:</b>	Superior: 7,36 m snm	Inferior: 7,32 m snm
<b>SEQÜÈNCIA FÍSICA :</b>	<b>Igual a</b>	<b>Equivalent a</b>
	<b>Rebleix a</b>	<b>Es reblert per</b>
	<b>Cobreix a</b> 247	<b>Es cobert per</b>
	<b>Talla a</b>	<b>Tallat per</b>
	<b>Es recolza a</b>	<b>Se li recolza</b>
	<b>S'entrega a</b> 259	<b>Se li entrega</b>

<b>Fitxa d'Unitat Estratigràfica</b>		<b>UE : 247</b>
<b>Adreça:</b> Pl. de la Verònica 2 / carrer d'Avinyó 23 – Antic Borsí <b>Codi:</b> 090/17 <b>Ubicació:</b> K9B		<b>Cronologia:</b> Finals s. XIX
	Estructura positiva.	
<b>DESCRIPCIÓ :</b>	Paviment fet amb rajoles de fang de 25x25x2 cm lligades amb morter de calç blanca. Relacionat amb la fase inicial del Borsí.	
<b>COTES:</b>	Superior: 7,32 m snm	Inferior: 7,24 m snm
<b>SEQÜÈNCIA FÍSICA :</b>	<b>Igual a</b>	<b>Equivalent a</b>
	<b>Rebleix a</b>	<b>Es reblert per</b>
	<b>Cobreix a</b> 249, 250	<b>Es cobert per</b> 246
	<b>Talla a</b>	<b>Tallat per</b>
	<b>Es recolza a</b>	<b>Se li recolza</b>
	<b>S'entrega a</b> 259	<b>Se li entrega</b>

<b>Fitxa d'Unitat Estratigràfica</b>		<b>UE : 248</b>
<b>Adreça:</b> Pl. de la Verònica 2 / carrer d'Avinyó 23 – Antic Borsí <b>Codi:</b> 090/17 <b>Ubicació:</b> K9B		Cronologia: <b>Finals s. XIX</b>
	Estructura negativa.	
<b>DESCRIPCIÓ :</b>	Rasa constructiva claveguera UE249.	
<b>COTES:</b>	Superior: 7,22 m snm	Inferior: 6,78 m snm
<b>SEQÜÈNCIA FÍSICA :</b>	<b>Igual a</b>	<b>Equivalent a</b>
	<b>Rebleix a</b>	<b>Es reblert per</b> 249, 260
	<b>Cobreix a</b>	<b>Es cobert per</b>
	<b>Talla a</b> 250	<b>Tallat per</b>
	<b>Es recolza a</b>	<b>Se li recolza</b>
	<b>S'entrega a</b>	<b>Se li entrega</b>

<b>Fitxa d'Unitat Estratigràfica</b>		<b>UE : 249</b>
<b>Adreça:</b> Pl. de la Verònica 2 / carrer d'Avinyó 23 – Antic Borsí <b>Codi:</b> 090/17 <b>Ubicació:</b> K9B		Cronologia: <b>Finals s. XIX</b>
	Estructura positiva.	
<b>DESCRIPCIÓ :</b>	Claveguera construïda amb maons i morter de calç blanca. Té unes dimensions de 1 metres de longitud, una amplada de 0,45 metres i una potència de 0,32 metres. Pren orientació NO-SE. Es tracta d'una claveguera secundària que deu desembocar a la claveguera general UE198 localitzada en la Cala K9 en la zona del passadís. Forma part del sistema de clavegueram de l'Antic Borsí.	
<b>COTES:</b>	Superior: 7,22 m snm	Inferior: 6,78 m snm
<b>SEQÜÈNCIA FÍSICA :</b>	<b>Igual a</b>	<b>Equivalent a</b>
	<b>Rebleix a</b> 248	<b>Es reblert per</b>
	<b>Cobreix a</b>	<b>Es cobert per</b> 247
	<b>Talla a</b>	<b>Tallat per</b>
	<b>Es recolza a</b>	<b>Se li recolza</b>
	<b>S'entrega a</b> 259	<b>Se li entrega</b> 260

<b>Fitxa d'Unitat Estratigràfica</b>		<b>UE : 250</b>
<b>Adreça:</b> Pl. de la Verònica 2 / carrer d'Avinyó 23 – Antic Borsí <b>Codi:</b> 090/17 <b>Ubicació:</b> K9B		Cronologia: <b>Finals s. XIX</b>
	Estrat/nivell.	
<b>DESCRIPCIÓ :</b>	Anivellament. Estrat de color marró amb matriu sorrenca, però amb presència d'algunes argiles i carbons. Es tracta d'una aportació de terres relacionada amb l'aixecament de la cota del sòl en el moment de construir la pavimentació de l'Antic Borsí.	
<b>COTES:</b>	Superior: 7,25 m snm	Inferior: 6,82 m snm
<b>SEQÜÈNCIA FÍSICA :</b>	<b>Igual a</b>	<b>Equivalent a</b>
	<b>Rebleix a</b>	<b>Es reblert per</b>
	<b>Cobreix a</b> 251	<b>Es cobert per</b> 247
	<b>Talla a</b>	<b>Tallat per</b> 248
	<b>Es recolza a</b>	<b>Se li recolza</b>
	<b>S'entrega a</b>	<b>Se li entrega</b>

<b>Fitxa d'Unitat Estratigràfica</b>		<b>UE : 251</b>
<b>Adreça:</b> Pl. de la Verònica 2 / carrer d'Avinyó 23 – Antic Borsí <b>Codi:</b> 090/17 <b>Ubicació:</b> K9B		Cronologia: <b>s. XIX-Anterior a 1881</b>
	Estructura positiva.	
<b>DESCRIPCIÓ :</b>	Paviment construït amb rajoles de fang de 25x25x2 lligades amb morter de calç blanca. Forma part de la finca del s. XIX anterior al Borsí.	
<b>COTES:</b>	Superior: 6,80 m snm	Inferior: 6,74 m snm
<b>SEQÜÈNCIA FÍSICA :</b>	<b>Igual a</b>	<b>Equivalent a</b>
	<b>Rebleix a</b>	<b>Es reblert per</b>
	<b>Cobreix a</b> 252	<b>Es cobert per</b> 250
	<b>Talla a</b>	<b>Tallat per</b> 248, 257
	<b>Es recolza a</b>	<b>Se li recolza</b>
	<b>S'entrega a</b>	<b>Se li entrega</b>

<b>Fitxa d'Unitat Estratigràfica</b>		<b>UE : 252</b>
<b>Adreça:</b> Pl. de la Verònica 2 / carrer d'Avinyó 23 – Antic Borsí <b>Codi:</b> 090/17 <b>Ubicació:</b> K9B		<b>Cronologia:</b> <b>Finals s. XV</b>
	Estrat/nivell.	
<b>DESCRIPCIÓ :</b>	Anivellament. Estrat de color gris de composició sorrenca i solta. Aquest nivell presentava restes de material constructiu (pedres i morter de sorra amb calç) i una gran quantitat fragments de ceràmica (vidriades, verd i manganès, blava Valenciana, reflexos amb blau, Blava de Barcelona i un parell de fragments de reflexos metàl·lics). Usats per aixecar i anivellar el sòl existent degut a la pendent que presenta aquesta zona.	
<b>COTES:</b>	Superior: 6,80 m snm	Inferior: 5,74 m snm
<b>SEQÜÈNCIA FÍSICA :</b>	<b>Igual a</b>	<b>Equivalent a</b>
	<b>Rebleix a</b>	<b>Es reblert per</b>
	<b>Cobreix a</b> 253	<b>Es cobert per</b> 251
	<b>Talla a</b>	<b>Tallat per</b> 257
	<b>Es recolza a</b>	<b>Se li recolza</b>
	<b>S'entrega a</b>	<b>Se li entrega</b>

<b>Fitxa d'Unitat Estratigràfica</b>		<b>UE : 253</b>
<b>Adreça:</b> Pl. de la Verònica 2 / carrer d'Avinyó 23 – Antic Borsí <b>Codi:</b> 090/17 <b>Ubicació:</b> K9B		<b>Cronologia:</b> <b>Finals s. XIII-XIV</b>
	Estructura positiva.	
<b>DESCRIPCIÓ :</b>	Paviment de calç compactada.	
<b>COTES:</b>	Superior: 5,74 m snm	Inferior: 5,70 m snm
<b>SEQÜÈNCIA FÍSICA :</b>	<b>Igual a</b>	<b>Equivalent a</b>
	<b>Rebleix a</b>	<b>Es reblert per</b>
	<b>Cobreix a</b> 254	<b>Es cobert per</b> 252
	<b>Talla a</b>	<b>Tallat per</b> 257
	<b>Es recolza a</b>	<b>Se li recolza</b>
	<b>S'entrega a</b>	<b>Se li entrega</b>



<b>Fitxa d'Unitat Estratigràfica</b>		<b>UE : 254</b>
<b>Adreça:</b> Pl. de la Verònica 2 / carrer d'Avinyó 23 – Antic Borsí <b>Codi:</b> 090/17 <b>Ubicació:</b> K9B		<b>Cronologia:</b> <b>Finals s. XIII-XIV</b>
	Estrat/nivell.	
<b>DESCRIPCIÓ :</b>	Anivellament. Argiles molt compactes de color gris fosc usades com a aïllant de UE243.	
<b>COTES:</b>	Superior: 5,70 m snm	Inferior: 5,68 m snm
<b>SEQÜÈNCIA FÍSICA :</b>	<b>Igual a</b>	<b>Equivalent a</b>
	<b>Rebleix a</b>	<b>Es reblert per</b>
	<b>Cobreix a</b> 255	<b>Es cobert per</b> 253
	<b>Talla a</b>	<b>Tallat per</b> 257
	<b>Es recolza a</b>	<b>Se li recolza</b>
	<b>S'entrega a</b>	<b>Se li entrega</b>

<b>Fitxa d'Unitat Estratigràfica</b>		<b>UE : 255</b>
<b>Adreça:</b> Pl. de la Verònica 2 / carrer d'Avinyó 23 – Antic Borsí <b>Codi:</b> 090/17 <b>Ubicació:</b> K9B		<b>Cronologia:</b> <b>Finals s. XIII-XIV</b>
	Estrat/nivell.	
<b>DESCRIPCIÓ :</b>	Anivellament. Sediment sorrenc i solt de color marró amb presència de carbons i restes de morter de sorra. Material ceràmic del tipus verd i manganès juntament amb ceràmiques vidriades melades. Usat per anivellar el terreny abans de la construcció del paviment.	
<b>COTES:</b>	Superior: 5,68 m snm	Inferior: 5,60 m snm
<b>SEQÜÈNCIA FÍSICA :</b>	<b>Igual a</b>	<b>Equivalent a</b>
	<b>Rebleix a</b>	<b>Es reblert per</b>
	<b>Cobreix a</b> 256	<b>Es cobert per</b> 254
	<b>Talla a</b>	<b>Tallat per</b> 257
	<b>Es recolza a</b>	<b>Se li recolza</b>
	<b>S'entrega a</b>	<b>Se li entrega</b>

<b>Fitxa d'Unitat Estratigràfica</b>		<b>UE : 256</b>
<b>Adreça:</b> Pl. de la Verònica 2 / carrer d'Avinyó 23 – Antic Borsí <b>Codi:</b> 090/17 <b>Ubicació:</b> K9B		Cronologia: <b>s. IX-X</b>
	Estrat/nivell.	
<b>DESCRIPCIÓ :</b>	Anivellament. sediment de textura argil-lossorrenca de color marró fosc amb presència de clapes amb argiles i abundats restes de carbons. Material ceràmiques amb espatulades i olles grolleres amb perfil en S.	
<b>COTES:</b>	Superior: 5,60 m snm	Inferior: 5,38 m snm (no cota final)
<b>SEQÜÈNCIA FÍSICA :</b>	<b>Igual a</b>	<b>Equivalent a</b>
	<b>Rebleix a</b>	<b>Es reblert per</b>
	<b>Cobreix a</b>	<b>Es cobert per</b> 255
	<b>Talla a</b>	<b>Tallat per</b> 257
	<b>Es recolza a</b>	<b>Se li recolza</b>
	<b>S'entrega a</b>	<b>Se li entrega</b>

<b>Fitxa d'Unitat Estratigràfica</b>		<b>UE : 257</b>
<b>Adreça:</b> Pl. de la Verònica 2 / carrer d'Avinyó 23 – Antic Borsí <b>Codi:</b> 090/17 <b>Ubicació:</b> K9B		Cronologia: <b>Finals s. XIX</b>
	Estructura negativa.	
<b>DESCRIPCIÓ :</b>	Rasa constructiva mur UE259. Té una amplada d'uns 20 cm.	
<b>COTES:</b>	Superior: 6,80 m snm	Inferior: 5,38 m snm (no cota final)
<b>SEQÜÈNCIA FÍSICA :</b>	<b>Igual a</b>	<b>Equivalent a</b>
	<b>Rebleix a</b>	<b>Es reblert per</b> 258
	<b>Cobreix a</b>	<b>Es cobert per</b>
	<b>Talla a</b>	<b>Tallat per</b> 251, 252, 253, 254, 255, 256
	<b>Es recolza a</b>	<b>Se li recolza</b>
	<b>S'entrega a</b>	<b>Se li entrega</b>

<b>Fitxa d'Unitat Estratigràfica</b>		<b>UE : 258</b>
<b>Adreça:</b> Pl. de la Verònica 2 / carrer d'Avinyó 23 – Antic Borsí <b>Codi:</b> 090/17 <b>Ubicació:</b> K9B		Cronologia: <b>Finals s. XIX</b>
	Estrat/nivell.	
<b>DESCRIPCIÓ :</b>	Rebliment rasa UE257.	
<b>COTES:</b>	Superior: 6,80 m snm	Inferior: 5,38 m snm (no cota final)
<b>SEQÜÈNCIA FÍSICA :</b>	<b>Igual a</b>	<b>Equivalent a</b>
	<b>Rebleix a</b> 257	<b>Es reblert per</b>
	<b>Cobreix a</b>	<b>Es cobert per</b> 249
	<b>Talla a</b>	<b>Tallat per</b>
	<b>Es recolza a</b>	<b>Se li recolza</b>
	<b>S'entrega a</b> 259	<b>Se li entrega</b>

<b>Fitxa d'Unitat Estratigràfica</b>		<b>UE : 259</b>
<b>Adreça:</b> Pl. de la Verònica 2 / carrer d'Avinyó 23 – Antic Borsí <b>Codi:</b> 090/17 <b>Ubicació:</b> K9B		Cronologia: <b>Finals s. XIX</b>
	Estructura positiva.	
<b>DESCRIPCIÓ :</b>	Mur frontal escala principal. La fonamentació presenta una petita banqueteta que sobre surt uns 15 cm del pla del mur i es troba construïda amb pedres de mitjanes i petites dimensions lligades amb morter de calç blanca.	
<b>COTES:</b>	Superior: > 8,00 m snm	Inferior: 5,38 m snm (no cota final)
<b>SEQÜÈNCIA FÍSICA :</b>	<b>Igual a</b>	<b>Equivalent a</b>
	<b>Rebleix a</b> 257	<b>Es reblert per</b>
	<b>Cobreix a</b>	<b>Es cobert per</b>
	<b>Talla a</b>	<b>Tallat per</b>
	<b>Es recolza a</b>	<b>Se li recolza</b>
	<b>S'entrega a</b>	<b>Se li entrega</b> 2246, 247, 249, 258

<b>Fitxa d'Unitat Estratigràfica</b>		<b>UE : 260</b>
<b>Adreça:</b> Pl. de la Verònica 2 / carrer d'Avinyó 23 – Antic Borsí <b>Codi:</b> 090/17 <b>Ubicació:</b> K9B		Cronologia: <b>Finals s. XIX</b>
	Estrat/nivell.	
<b>DESCRIPCIÓ :</b>	Rebliment rasa UE248.	
<b>COTES:</b>	Superior: 7,24 m snm	Inferior: 6,80 m snm
<b>SEQÜÈNCIA FÍSICA :</b>	<b>Igual a</b>	<b>Equivalent a</b>
	<b>Rebleix a</b> 248	<b>Es reblert per</b>
	<b>Cobreix a</b>	<b>Es cobert per</b> 247
	<b>Talla a</b>	<b>Tallat per</b>
	<b>Es recolza a</b>	<b>Se li recolza</b>
	<b>S'entrega a</b> 249	<b>Se li entrega</b>

<b>Fitxa d'Unitat Estratigràfica</b>		<b>UE : 261</b>
<b>Adreça:</b> Pl. de la Verònica 2 / carrer d'Avinyó 23 – Antic Borsí <b>Codi:</b> 090/17 <b>Ubicació:</b> K6		Cronologia: <b>Finals s. XIX</b>
	Estructura negativa.	
<b>DESCRIPCIÓ :</b>	Rasa constructiva estructura UE263.	
<b>COTES:</b>	Superior: 5,40 m snm	Inferior: 4,20 m snm
<b>SEQÜÈNCIA FÍSICA :</b>	<b>Igual a</b>	<b>Equivalent a</b>
	<b>Rebleix a</b>	<b>Es reblert per</b> 262, 263
	<b>Cobreix a</b>	<b>Es cobert per</b>
	<b>Talla a</b> 147, 168, 169, 174, 175, 176	<b>Tallat per</b>
	<b>Es recolza a</b>	<b>Se li recolza</b>
	<b>S'entrega a</b>	<b>Se li entrega</b>

<b>Fitxa d'Unitat Estratigràfica</b>		<b>UE : 262</b>
<b>Adreça:</b> Pl. de la Verònica 2 / carrer d'Avinyó 23 – Antic Borsí <b>Codi:</b> 090/17 <b>Ubicació:</b> K6		Cronologia: <b>Finals s. XIX</b>
	Estrat/nivell.	
<b>DESCRIPCIÓ :</b>	Rebliment rasa UE261.Estrat sorrenc i consistència solta de color marró.	
<b>COTES:</b>	Superior: 5,40 m snm	Inferior: 4,20 m snm
<b>SEQÜÈNCIA FÍSICA :</b>	<b>Igual a</b>	<b>Equivalent a</b>
	<b>Rebleix a</b>	<b>Es reblert per</b> 262, 263
	<b>Cobreix a</b>	<b>Es cobert per</b>
	<b>Talla a</b> 147, 168, 169, 174, 175, 176	<b>Tallat per</b>
	<b>Es recolza a</b>	<b>Se li recolza</b>
	<b>S'entrega a</b>	<b>Se li entrega</b>

<b>Fitxa d'Unitat Estratigràfica</b>		<b>UE : 263</b>
<b>Adreça:</b> Pl. de la Verònica 2 / carrer d'Avinyó 23 – Antic Borsí <b>Codi:</b> 090/17 <b>Ubicació:</b> K6		Cronologia: <b>Finals s. XIX</b>
	Estructura positiva.	
<b>DESCRIPCIÓ :</b>	Pilar NE estança semisoterrada. Aprofita com a base una pedra treballada de planta quadrangular que pot tractar-se d'un carreu reaprofitat de la muralla romana. La resta de la fonamentació es troba feta amb pedres de petites dimensions lligades amb morter de calç blanca.	
<b>COTES:</b>	Superior: > 8,00 m snm	Inferior: 4,20 m snm
<b>SEQÜÈNCIA FÍSICA :</b>	<b>Igual a</b>	<b>Equivalent a</b>
	<b>Rebleix a</b> 262	<b>Es reblert per</b>
	<b>Cobreix a</b>	<b>Es cobert per</b>
	<b>Talla a</b>	<b>Tallat per</b>
	<b>Es recolza a</b>	<b>Se li recolza</b>
	<b>S'entrega a</b>	<b>Se li entrega</b> 261

Fitxa d'Unitat Estratigràfica		UE : 264
<b>Adreça:</b> Pl. de la Verònica 2 / carrer d'Avinyó 23 – Antic Borsí <b>Codi:</b> 090/17 <b>Ubicació:</b> K13		Cronologia: <b>Finals s. XIX</b>
<b>DEFINICIÓ :</b>	Estructura negativa.	
<b>DESCRIPCIÓ :</b>	Rasa constructiva fonamentació mur 265.	
<b>COTES:</b>	Superior: -	Inferior: -
<b>SEQÜÈNCIA FÍSICA :</b>	<b>Igual a</b>	<b>Equivalent a</b>
	<b>Rebleix a</b>	<b>Es reblert per</b> 265
	<b>Cobreix a</b>	<b>Es cobert per</b>
	<b>Talla a</b>	<b>Tallat per</b>
	<b>Es recolza a</b>	<b>Se li recolza</b>
	<b>S'entrega a</b>	<b>Se li entrega</b>

Fitxa d'Unitat Estratigràfica		UE : 265
<b>Adreça:</b> Pl. de la Verònica 2 / carrer d'Avinyó 23 – Antic Borsí <b>Codi:</b> 090/17 <b>Ubicació:</b> K6		Cronologia: <b>Finals s. XIX</b>
	Estructura positiva.	
<b>DESCRIPCIÓ :</b>	Mur mitger amb la finca veïna del carrer Palau 6. La cara vista es troba feta de es troba construïda amb maons de 30x15 cm lligats amb morter de calç blanca mentre que la fonamentació està bastida amb pedres de petites i mitjanes dimensions.	
<b>COTES:</b>	Superior: > 8,00 m snm	Inferior: 5,88 m snm
<b>SEQÜÈNCIA FÍSICA :</b>	<b>Igual a</b> 267	<b>Equivalent a</b>
	<b>Rebleix a</b> 264	<b>Es reblert per</b>
	<b>Cobreix a</b>	<b>Es cobert per</b>
	<b>Talla a</b>	<b>Tallat per</b>
	<b>Es recolza a</b>	<b>Se li recolza</b>
	<b>S'entrega a</b>	<b>Se li entrega</b> 155, 156, 157, 158

<b>Fitxa d'Unitat Estratigràfica</b>		<b>UE : 266</b>
<b>Adreça:</b> Pl. de la Verònica 2 / carrer d'Avinyó 23 – Antic Borsí <b>Codi:</b> 090/17 <b>Ubicació:</b> K13		Cronologia: <b>Finals s. XIX</b>
<b>DEFINICIÓ :</b>	Estructura negativa.	
<b>DESCRIPCIÓ :</b>	Rasa constructiva fonamentació mur 267.	
<b>COTES:</b>	Superior: -	Inferior: -
<b>SEQÜÈNCIA FÍSICA :</b>	<b>Igual a</b>	<b>Equivalent a</b>
	<b>Rebleix a</b>	<b>Es reblert per</b> 267
	<b>Cobreix a</b>	<b>Es cobert per</b>
	<b>Talla a</b>	<b>Tallat per</b>
	<b>Es recolza a</b>	<b>Se li recolza</b>
	<b>S'entrega a</b>	<b>Se li entrega</b>

<b>Fitxa d'Unitat Estratigràfica</b>		<b>UE : 267</b>
<b>Adreça:</b> Pl. de la Verònica 2 / carrer d'Avinyó 23 – Antic Borsí <b>Codi:</b> 090/17 <b>Ubicació:</b> K6		Cronologia: <b>Finals s. XIX</b>
	Estructura positiva.	
<b>DESCRIPCIÓ :</b>	Mur interior que delimita l'espai de l'escala amb la sala amb coberta de volta situada en la part posterior de la finca. La cara vista es troba bastida amb carreus treballats de mitjanes dimensions lligats amb morter i fonamentació feta amb pedres de petites i mitjanes dimensions. Part del mur aprofita una estructura d'èpoques anteriors (s. XVII)	
<b>COTES:</b>	Superior: > 8,00 m snm	Inferior: 5,88 m snm
<b>SEQÜÈNCIA FÍSICA :</b>	<b>Igual a</b> 265	<b>Equivalent a</b>
	<b>Rebleix a</b> 266	<b>Es reblert per</b>
	<b>Cobreix a</b>	<b>Es cobert per</b>
	<b>Talla a</b>	<b>Tallat per</b>
	<b>Es recolza a</b>	<b>Se li recolza</b>
	<b>S'entrega a</b>	<b>Se li entrega</b> 155, 156, 157, 158

<b>Fitxa d'Unitat Estratigràfica</b>		<b>UE : 268</b>
<b>Adreça:</b> Pl. de la Verònica 2 / carrer d'Avinyó 23 – Antic Borsí <b>Codi:</b> 090/17 <b>Ubicació:</b> K10, K10B		Cronologia: <b>Finals s. XIX</b>
<b>DEFINICIÓ :</b>	Estructura negativa.	
<b>DESCRIPCIÓ :</b>	Rasa constructiva fonamentació mur 269.	
<b>COTES:</b>	Superior: 6,99 m snm	Inferior: - (cota no final)
<b>SEQÜÈNCIA FÍSICA :</b>	<b>Igual a</b>	<b>Equivalent a</b>
	<b>Rebleix a</b>	<b>Es reblert per</b> 269
	<b>Cobreix a</b>	<b>Es cobert per</b>
	<b>Talla a</b> 214, 215	<b>Tallat per</b>
	<b>Es recolza a</b>	<b>Se li recolza</b>
	<b>S'entrega a</b>	<b>Se li entrega</b>

<b>Fitxa d'Unitat Estratigràfica</b>		<b>UE : 269</b>
<b>Adreça:</b> Pl. de la Verònica 2 / carrer d'Avinyó 23 – Antic Borsí <b>Codi:</b> 090/17 <b>Ubicació:</b> K10, K10B		Cronologia: <b>Finals s. XIX</b>
<b>DEFINICIÓ :</b>	Estructura positiva.	
<b>DESCRIPCIÓ :</b>	Mur mitger entre la sala principal de la planta baixa i la sala contigua situada a l'oest. La banquetta de fonamentació es troba bastida amb pedres de mitjanes i grans dimensions lligades amb morter de calç blanca. Sobresurt uns 0,20 metres. Pren orientació NE-SO.	
<b>COTES:</b>	Superior: > 8,00 m snm	Inferior: 5,30 m snm (cota no final)
<b>SEQÜÈNCIA FÍSICA :</b>	<b>Igual a</b>	<b>Equivalent a</b> 271
	<b>Rebleix a</b> 268	<b>Es reblert per</b>
	<b>Cobreix a</b>	<b>Es cobert per</b> 212, 242
	<b>Talla a</b>	<b>Tallat per</b>
	<b>Es recolza a</b>	<b>Se li recolza</b>
	<b>S'entrega a</b>	<b>Se li entrega</b> 209, 210, 211, 212, 240, 241, 242, 243, 244, 245



<b>Fitxa d'Unitat Estratigràfica</b>		<b>UE : 270</b>
<b>Adreça:</b> Pl. de la Verònica 2 / carrer d'Avinyó 23 – Antic Borsí <b>Codi:</b> 090/17 <b>Ubicació:</b> K10B		<b>Cronologia:</b> Finals s. XIX
<b>DEFINICIÓ :</b>	Estructura negativa.	
<b>DESCRIPCIÓ :</b>	Rasa constructiva pilar UE271.	
<b>COTES:</b>	Superior: -	Inferior: -
<b>SEQÜÈNCIA FÍSICA :</b>	<b>Igual a</b>	<b>Equivalent a</b>
	<b>Rebleix a</b>	<b>Es reblert per</b> 271
	<b>Cobreix a</b>	<b>Es cobert per</b>
	<b>Talla a</b>	<b>Tallat per</b>
	<b>Es recolza a</b>	<b>Se li recolza</b>
	<b>S'entrega a</b>	<b>Se li entrega</b>

<b>Fitxa d'Unitat Estratigràfica</b>		<b>UE : 271</b>
<b>Adreça:</b> Pl. de la Verònica 2 / carrer d'Avinyó 23 – Antic Borsí <b>Codi:</b> 090/17 <b>Ubicació:</b> K10B		<b>Cronologia:</b> Finals s. XIX
<b>DEFINICIÓ :</b>	Estructura positiva.	
<b>DESCRIPCIÓ :</b>	Pilar. Bastit amb pedres i morter de calç blanca.	
<b>COTES:</b>	Superior: > 8,00 m snm	Inferior: 5,30 m snm (cota no final)
<b>SEQÜÈNCIA FÍSICA :</b>	<b>Igual a</b>	<b>Equivalent a</b> 269, 273
	<b>Rebleix a</b> 270	<b>Es reblert per</b>
	<b>Cobreix a</b>	<b>Es cobert per</b> 242
	<b>Talla a</b>	<b>Tallat per</b>
	<b>Es recolza a</b>	<b>Se li recolza</b>
	<b>S'entrega a</b>	<b>Se li entrega</b> 240, 241, 242, 243, 244, 245

<b>Fitxa d'Unitat Estratigràfica</b>		<b>UE : 272</b>
<b>Adreça:</b> Pl. de la Verònica 2 / carrer d'Avinyó 23 – Antic Borsí <b>Codi:</b> 090/17 <b>Ubicació:</b> K10B		<b>Cronologia:</b> Finals s. XIX
<b>DEFINICIÓ :</b>	Estructura negativa.	
<b>DESCRIPCIÓ :</b>	Rasa constructiva estructura UE273.	
<b>COTES:</b>	Superior: -	Inferior: -
<b>SEQÜÈNCIA FÍSICA :</b>	<b>Igual a</b>	<b>Equivalent a</b>
	<b>Rebleix a</b>	<b>Es reblert per</b> 273
	<b>Cobreix a</b>	<b>Es cobert per</b>
	<b>Talla a</b>	<b>Tallat per</b>
	<b>Es recolza a</b>	<b>Se li recolza</b>
	<b>S'entrega a</b>	<b>Se li entrega</b>

<b>Fitxa d'Unitat Estratigràfica</b>		<b>UE : 273</b>
<b>Adreça:</b> Pl. de la Verònica 2 / carrer d'Avinyó 23 – Antic Borsí <b>Codi:</b> 090/17 <b>Ubicació:</b> K10B		<b>Cronologia:</b> Finals s. XIX
<b>DEFINICIÓ :</b>	Estructura positiva.	
<b>DESCRIPCIÓ :</b>	Riosta de fonamentació entre pilars. Bastit amb pedres i morter de calç blanca.	
<b>COTES:</b>	Superior: > 8,00 m snm	Inferior: 5,30 m snm (cota no final)
<b>SEQÜÈNCIA FÍSICA :</b>	<b>Igual a</b>	<b>Equivalent a</b> 271
	<b>Rebleix a</b> 272	<b>Es reblert per</b>
	<b>Cobreix a</b>	<b>Es cobert per</b> 242
	<b>Talla a</b>	<b>Tallat per</b>
	<b>Es recolza a</b>	<b>Se li recolza</b>
	<b>S'entrega a</b>	<b>Se li entrega</b> 243, 244, 245

<b>Fitxa d'Unitat Estratigràfica</b>		<b>UE : 274</b>
<b>Adreça:</b> Pl. de la Verònica 2 / carrer d'Avinyó 23 – Antic Borsí <b>Codi:</b> 090/17 <b>Ubicació:</b> K12		Cronologia: <b>Finals s. XIX</b>
<b>DEFINICIÓ :</b>	Estructura positiva.	
<b>DESCRIPCIÓ :</b>	Mur oest estança. Bastit amb pedres treballades i maons. En la seva part central presenta una arcada.	
<b>COTES:</b>	Superior: > 8,00 m snm	Inferior: 7,44 m snm
<b>SEQÜÈNCIA FÍSICA :</b>	<b>Igual a</b>	<b>Equivalent a</b> 277
	<b>Rebleix a</b>	<b>Es reblert per</b>
	<b>Cobreix a</b> 226	<b>Es cobert per</b>
	<b>Talla a</b>	<b>Tallat per</b>
	<b>Es recolza a</b> 1024	<b>Se li recolza</b>
	<b>S'entrega a</b>	<b>Se li entrega</b> 219

<b>Fitxa d'Unitat Estratigràfica</b>		<b>UE : 275</b>
<b>Adreça:</b> Pl. de la Verònica 2 / carrer d'Avinyó 23 – Antic Borsí <b>Codi:</b> 090/17 <b>Ubicació:</b> K12		Cronologia: <b>s. XX</b>
<b>DEFINICIÓ :</b>	Estructura positiva.	
<b>DESCRIPCIÓ :</b>	Envà de maons i ciment recobreix el mur UE277.	
<b>COTES:</b>	Superior: -	Inferior: -
<b>SEQÜÈNCIA FÍSICA :</b>	<b>Igual a</b>	<b>Equivalent a</b>
	<b>Rebleix a</b>	<b>Es reblert per</b>
	<b>Cobreix a</b> 216	<b>Es cobert per</b>
	<b>Talla a</b>	<b>Tallat per</b>
	<b>Es recolza a</b> 274, 277	<b>Se li recolza</b>
	<b>S'entrega a</b>	<b>Se li entrega</b>

<b>Fitxa d'Unitat Estratigràfica</b>		<b>UE : 276</b>
<b>Adreça:</b> Pl. de la Verònica 2 / carrer d'Avinyó 23 – Antic Borsí <b>Codi:</b> 090/17 <b>Ubicació:</b> K12		<b>Cronologia:</b> Finals s. XIX
<b>DEFINICIÓ :</b>	Estructura negativa.	
<b>DESCRIPCIÓ :</b>	Rasa constructiva mur UE277.	
<b>COTES:</b>	Superior: -	Inferior: -
<b>SEQÜÈNCIA FÍSICA :</b>	<b>Igual a</b>	<b>Equivalent a</b>
	<b>Rebleix a</b>	<b>Es reblert per</b> 277
	<b>Cobreix a</b>	<b>Es cobert per</b>
	<b>Talla a</b> 218	<b>Tallat per</b>
	<b>Es recolza a</b>	<b>Se li recolza</b>
	<b>S'entrega a</b>	<b>Se li entrega</b>

<b>Fitxa d'Unitat Estratigràfica</b>		<b>UE : 277</b>
<b>Adreça:</b> Pl. de la Verònica 2 / carrer d'Avinyó 23 – Antic Borsí <b>Codi:</b> 090/17 <b>Ubicació:</b> K12		<b>Cronologia:</b> Finals s. XIX
<b>DEFINICIÓ :</b>	Estructura positiva.	
<b>DESCRIPCIÓ :</b>	Mur nord de la finca de l'Antic Borsí limita amb la finca veïna del carrer Palau 4. Bastit amb pedres, maons i morter de calç blanca. Presenta restes d'enlluït. Recobreix el parament de la muralla romana del s. III.	
<b>COTES:</b>	Superior: -	Inferior: -
<b>SEQÜÈNCIA FÍSICA :</b>	<b>Igual a</b>	<b>Equivalent a</b> 274
	<b>Rebleix a</b> 276	<b>Es reblert per</b>
	<b>Cobreix a</b>	<b>Es cobert per</b>
	<b>Talla a</b>	<b>Tallat per</b>
	<b>Es recolza a</b>	<b>Se li recolza</b>
	<b>S'entrega a</b>	<b>Se li entrega</b> 216, 221

<b>Fitxa d'Unitat Estratigràfica</b>		<b>UE : 300</b>
<b>Adreça:</b> Pl. de la Verònica 2 / carrer d'Avinyó 23 – Antic Borsí <b>Codi:</b> 090/17 <b>Ubicació:</b> KA2 (Baixada Ecce Homo)		Cronologia: <b>2<sup>a</sup> s. XX</b>
<b>DEFINICIÓ :</b>	Estructura positiva.	
<b>DESCRIPCIÓ :</b>	Paviment actual de l'androna (baixada Ecce Homo) es troba pavimentada per una fina capa de ciment. Presenta un important pendent cap el carrer d'Avinyó.	
<b>COTES:</b>	Superior: 7,62 m snm	Inferior: 7,60 m snm
<b>SEQÜÈNCIA FÍSICA :</b>	<b>Igual a</b>	<b>Equivalent a</b>
	<b>Rebleix a</b>	<b>Es reblert per</b>
	<b>Cobreix a</b> 301, 303, 306, 308	<b>Es cobert per</b>
	<b>Talla a</b>	<b>Tallat per</b>
	<b>Es recolza a</b>	<b>Se li recolza</b>
	<b>S'entrega a</b> 310, 317, 319, 321	<b>Se li entrega</b>

<b>Fitxa d'Unitat Estratigràfica</b>		<b>UE : 301</b>
<b>Adreça:</b> Pl. de la Verònica 2 / carrer d'Avinyó 23 – Antic Borsí <b>Codi:</b> 090/17 <b>Ubicació:</b> KA2 (Baixada Ecce Homo)		Cronologia: <b>Finals s. XIX</b>
<b>DEFINICIÓ :</b>	Estructura positiva.	
<b>DESCRIPCIÓ :</b>	Paviment fet amb llambordes de mitjanes dimensions lligades amb morter de calç.	
<b>COTES:</b>	Superior: 7,57 m snm	Inferior: 7,45 m snm
<b>SEQÜÈNCIA FÍSICA :</b>	<b>Igual a</b>	<b>Equivalent a</b>
	<b>Rebleix a</b>	<b>Es reblert per</b>
	<b>Cobreix a</b>	<b>Es cobert per</b> 300
	<b>Talla a</b>	<b>Tallat per</b> 304, 306
	<b>Es recolza a</b>	<b>Se li recolza</b>
	<b>S'entrega a</b> 303, 310, 317, 319, 321	<b>Se li entrega</b>

<b>Fitxa d'Unitat Estratigràfica</b>		<b>UE : 302</b>
<b>Adreça:</b> Pl. de la Verònica 2 / carrer d'Avinyó 23 – Antic Borsí <b>Codi:</b> 090/17 <b>Ubicació:</b> KA2 (Baixada Ecce Homo)		<b>Cronologia:</b> Finals s. XIX
<b>DEFINICIÓ :</b>	Estructura negativa.	
<b>DESCRIPCIÓ :</b>	Rasa constructiva claveguera UE303.	
<b>COTES:</b>	Superior: -	Inferior: -
<b>SEQÜÈNCIA FÍSICA :</b>	<b>Igual a</b>	<b>Equivalent a</b>
	<b>Rebleix a</b>	<b>Es reblert per</b> 303
	<b>Cobreix a</b>	<b>Es cobert per</b>
	<b>Talla a</b>	<b>Tallat per</b>
	<b>Es recolza a</b>	<b>Se li recolza</b>
	<b>S'entrega a</b>	<b>Se li entrega</b>

<b>Fitxa d'Unitat Estratigràfica</b>		<b>UE : 303</b>
<b>Adreça:</b> Pl. de la Verònica 2 / carrer d'Avinyó 23 – Antic Borsí <b>Codi:</b> 090/17 <b>Ubicació:</b> KA2 (Baixada Ecce Homo)		<b>Cronologia:</b> Finals s. XIX
<b>DEFINICIÓ :</b>	Estructura positiva.	
<b>DESCRIPCIÓ :</b>	Claveguera construïda amb coberta de lloses de grans dimensions i les parets amb maons i morter de calç. Té una longitud de 2,50 metres, una amplada de 0,70 i un potència de com a mínim 0,60 metres. Pren orientació NE-SO.	
<b>COTES:</b>	Superior: 7,61 m snm	Inferior: 7,00 m snm
<b>SEQÜÈNCIA FÍSICA :</b>	<b>Igual a</b>	<b>Equivalent a</b>
	<b>Rebleix a</b> 302	<b>Es reblert per</b>
	<b>Cobreix a</b>	<b>Es cobert per</b> 300
	<b>Talla a</b>	<b>Tallat per</b>
	<b>Es recolza a</b>	<b>Se li recolza</b>
	<b>S'entrega a</b>	<b>Se li entrega</b> 301

<b>Fitxa d'Unitat Estratigràfica</b>		<b>UE : 304</b>
<b>Adreça:</b> Pl. de la Verònica 2 / carrer d'Avinyó 23 – Antic Borsí <b>Codi:</b> 090/17 <b>Ubicació:</b> KA2 (Baixada Ecce Homo)		<b>Cronologia:</b> Finals s. XIX
<b>DEFINICIÓ :</b>	Estructura negativa.	
<b>DESCRIPCIÓ :</b>	Retall indeterminat. Planta irregular. Es localitza a tocar de mur UE317.	
<b>COTES:</b>	Superior: 7,61 m snm	Inferior: 7,45 m snm
<b>SEQÜÈNCIA FÍSICA :</b>	<b>Igual a</b>	<b>Equivalent a</b>
	<b>Rebleix a</b>	<b>Es reblert per</b> 306
	<b>Cobreix a</b>	<b>Es cobert per</b>
	<b>Talla a</b> 301	<b>Tallat per</b>
	<b>Es recolza a</b>	<b>Se li recolza</b>
	<b>S'entrega a</b>	<b>Se li entrega</b>

<b>Fitxa d'Unitat Estratigràfica</b>		<b>UE : 305</b>
<b>Adreça:</b> Pl. de la Verònica 2 / carrer d'Avinyó 23 – Antic Borsí <b>Codi:</b> 090/17 <b>Ubicació:</b> KA2 (Baixada Ecce Homo)		<b>Cronologia:</b> Finals s. XIX
<b>DEFINICIÓ :</b>	Estructura negativa.	
<b>DESCRIPCIÓ :</b>	Retall indeterminat. Planta irregular. Es localitza en la zona sud de la cala.	
<b>COTES:</b>	Superior: 7,61 m snm	Inferior: 7,29 m snm
<b>SEQÜÈNCIA FÍSICA :</b>	<b>Igual a</b>	<b>Equivalent a</b>
	<b>Rebleix a</b>	<b>Es reblert per</b> 306
	<b>Cobreix a</b>	<b>Es cobert per</b>
	<b>Talla a</b> 301	<b>Tallat per</b>
	<b>Es recolza a</b>	<b>Se li recolza</b>
	<b>S'entrega a</b>	<b>Se li entrega</b>

<b>Fitxa d'Unitat Estratigràfica</b>		<b>UE : 306</b>
<b>Adreça:</b> Pl. de la Verònica 2 / carrer d'Avinyó 23 – Antic Borsí <b>Codi:</b> 090/17 <b>Ubicació:</b> KA2 (Baixada Ecce Homo)		Cronologia: <b>Finals s. XIX</b>
<b>DEFINICIÓ :</b>	Estrat/nivell.	
<b>DESCRIPCIÓ :</b>	Anivellament. Sediment sorrenc i solt de color marró amb abundant presència de restes de material constructiu (pedres, maons i morter de calç). Usat per anivellar la zona en el moment de construir el paviment, UE301.	
<b>COTES:</b>	Superior: 7,45 m snm	Inferior: 5,60 m snm
<b>SEQÜÈNCIA FÍSICA :</b>	<b>Igual a</b>	<b>Equivalent a</b>
	<b>Rebleix a</b> 304, 305	<b>Es reblert per</b>
	<b>Cobreix a</b> 308, 310, 312, 314, 315	<b>Es cobert per</b> 301
	<b>Talla a</b>	<b>Tallat per</b>
	<b>Es recolza a</b>	<b>Se li recolza</b>
	<b>S'entrega a</b> 303, 310, 317, 319, 321	<b>Se li entrega</b>

<b>Fitxa d'Unitat Estratigràfica</b>		<b>UE : 307</b>
<b>Adreça:</b> Pl. de la Verònica 2 / carrer d'Avinyó 23 – Antic Borsí <b>Codi:</b> 090/17 <b>Ubicació:</b> KA2 (Baixada Ecce Homo)		Cronologia: <b>s. XIX-Anterior a 1881</b>
<b>DEFINICIÓ :</b>	Estructura negativa.	
<b>DESCRIPCIÓ :</b>	Rasa constructiva dipòsit UE308.	
<b>COTES:</b>	Superior: -	Inferior: -
<b>SEQÜÈNCIA FÍSICA :</b>	<b>Igual a</b>	<b>Equivalent a</b>
	<b>Rebleix a</b>	<b>Es reblert per</b> 308
	<b>Cobreix a</b>	<b>Es cobert per</b>
	<b>Talla a</b> 312, 314, 315	<b>Tallat per</b>
	<b>Es recolza a</b>	<b>Se li recolza</b>
	<b>S'entrega a</b>	<b>Se li entrega</b>



<b>Fitxa d'Unitat Estratigràfica</b>		<b>UE : 308</b>
<b>Adreça:</b> Pl. de la Verònica 2 / carrer d'Avinyó 23 – Antic Borsí <b>Codi:</b> 090/17 <b>Ubicació:</b> KA2 (Baixada Ecce Homo)		<b>Cronologia:</b> <b>s. XIX-Anterior a 1881</b>
<b>DEFINICIÓ :</b>	Estructura positiva.	
<b>DESCRIPCIÓ :</b>	Dipòsit bastit amb maons i morter de calç blanca. Estructura de planta rectangular i fons pla. Amida 1,30 x 1 metres i una potència de 0,60 metres. Cobreix parcialment la fonamentació UE310.	
<b>COTES:</b>	Superior: 7,35 m snm	Inferior: 6,63 m snm
<b>SEQÜÈNCIA FÍSICA :</b>	<b>Igual a</b>	<b>Equivalent a</b>
	<b>Rebleix a</b> 307	<b>Es reblert per</b>
	<b>Cobreix a</b>	<b>Es cobert per</b> 306
	<b>Talla a</b>	<b>Tallat per</b>
	<b>Es recolza a</b>	<b>Se li recolza</b>
	<b>S'entrega a</b>	<b>Se li entrega</b>

<b>Fitxa d'Unitat Estratigràfica</b>		<b>UE : 309</b>
<b>Adreça:</b> Pl. de la Verònica 2 / carrer d'Avinyó 23 – Antic Borsí <b>Codi:</b> 090/17 <b>Ubicació:</b> KA2 (Baixada Ecce Homo)		<b>Cronologia:</b> <b>Mitjans s. XIX</b>
<b>DEFINICIÓ :</b>	Estructura negativa.	
<b>DESCRIPCIÓ :</b>	Rasa constructiva mur UE310.	
<b>COTES:</b>	Superior: 7,35 m snm	Inferior: 6,52 m snm
<b>SEQÜÈNCIA FÍSICA :</b>	<b>Igual a</b>	<b>Equivalent a</b>
	<b>Rebleix a</b>	<b>Es reblert per</b>
	<b>Cobreix a</b>	<b>Es cobert per</b>
	<b>Talla a</b>	<b>Tallat per</b>
	<b>Es recolza a</b>	<b>Se li recolza</b>
	<b>S'entrega a</b>	<b>Se li entrega</b>

<b>Fitxa d'Unitat Estratigràfica</b>		<b>UE : 310</b>
<b>Adreça:</b> Pl. de la Verònica 2 / carrer d'Avinyó 23 – Antic Borsí <b>Codi:</b> 090/17 <b>Ubicació:</b> KA2 (Baixada Ecce Homo)		Cronologia: <b>Mitjans s. XIX</b>
<b>DEFINICIÓ :</b>	Estructura positiva.	
<b>DESCRIPCIÓ :</b>	Mur façana posterior de la finca del carrer Cervantes 2. La banquetta de fonamentació es troba construïda amb pedres de mitjanes dimensions, maons i morter de calç blanca.	
<b>COTES:</b>	Superior: 7,35 m snm	Inferior: 6,52 m snm
<b>SEQÜÈNCIA FÍSICA :</b>	<b>Igual a</b>	<b>Equivalent a</b>
	<b>Rebleix a</b> 309	<b>Es reblert per</b>
	<b>Cobreix a</b>	<b>Es cobert per</b> 306, 308
	<b>Talla a</b>	<b>Tallat per</b>
	<b>Es recolza a</b>	<b>Se li recolza</b>
	<b>S'entrega a</b>	<b>Se li entrega</b> 300, 301, 306

<b>Fitxa d'Unitat Estratigràfica</b>		<b>UE : 311</b>
<b>Adreça:</b> Pl. de la Verònica 2 / carrer d'Avinyó 23 – Antic Borsí <b>Codi:</b> 090/17 <b>Ubicació:</b> KA2 (Baixada Ecce Homo)		Cronologia: <b>s. XIX-Anterior a 1860</b>
<b>DEFINICIÓ :</b>	Estructura negativa.	
<b>DESCRIPCIÓ :</b>	Rasa constructiva claveguera UE312.	
<b>COTES:</b>	Superior: 6,81 m snm	Inferior: 6,52 m snm
<b>SEQÜÈNCIA FÍSICA :</b>	<b>Igual a</b>	<b>Equivalent a</b>
	<b>Rebleix a</b>	<b>Es reblert per</b> 312
	<b>Cobreix a</b>	<b>Es cobert per</b>
	<b>Talla a</b> 315	<b>Tallat per</b>
	<b>Es recolza a</b>	<b>Se li recolza</b>
	<b>S'entrega a</b>	<b>Se li entrega</b>

<b>Fitxa d'Unitat Estratigràfica</b>		<b>UE : 312</b>
<b>Adreça:</b> Pl. de la Verònica 2 / carrer d'Avinyó 23 – Antic Borsí <b>Codi:</b> 090/17 <b>Ubicació:</b> KA2 (Baixada Ecce Homo)		<b>Cronologia:</b> <b>s. XIX-Anterior a 1860</b>
<b>DEFINICIÓ :</b>	Estructura positiva.	
<b>DESCRIPCIÓ :</b>	Claveguera bastida amb maons i morter de calç blanca. Es documenta molt parcialment. Té una longitud de 1,50 metres, una amplada de 0,30 i una potència de 0,30 metres. Pren orientació NE-SO.	
<b>COTES:</b>	Superior: 6.81 m snm	Inferior: 6.52 m snm
<b>SEQÜÈNCIA FÍSICA :</b>	<b>Igual a</b>	<b>Equivalent a</b>
	<b>Rebleix a</b> 311	<b>Es reblert per</b>
	<b>Cobreix a</b>	<b>Es cobert per</b>
	<b>Talla a</b>	<b>Tallat per</b> 307,313, 316
	<b>Es recolza a</b>	<b>Se li recolza</b>
	<b>S'entrega a</b>	<b>Se li entrega</b>

<b>Fitxa d'Unitat Estratigràfica</b>		<b>UE : 313</b>
<b>Adreça:</b> Pl. de la Verònica 2 / carrer d'Avinyó 23 – Antic Borsí <b>Codi:</b> 090/17 <b>Ubicació:</b> KA2 (Baixada Ecce Homo)		<b>Cronologia:</b> <b>s. XIX-Anterior a 1860</b>
<b>DEFINICIÓ :</b>	Estructura negativa.	
<b>DESCRIPCIÓ :</b>	Rasa constructiva claveguera UE314.	
<b>COTES:</b>	Superior: 7,08 m snm	Inferior: -
<b>SEQÜÈNCIA FÍSICA :</b>	<b>Igual a</b>	<b>Equivalent a</b>
	<b>Rebleix a</b>	<b>Es reblert per</b> 314
	<b>Cobreix a</b>	<b>Es cobert per</b>
	<b>Talla a</b> 312	<b>Tallat per</b>
	<b>Es recolza a</b>	<b>Se li recolza</b>
	<b>S'entrega a</b>	<b>Se li entrega</b>

<b>Fitxa d'Unitat Estratigràfica</b>		<b>UE : 314</b>
<b>Adreça:</b> Pl. de la Verònica 2 / carrer d'Avinyó 23 – Antic Borsí <b>Codi:</b> 090/17 <b>Ubicació:</b> KA2 (Baixada Ecce Homo)		<b>Cronologia:</b> <b>s. XIX-Anterior a 1860</b>
<b>DEFINICIÓ :</b>	Estructura positiva.	
<b>DESCRIPCIÓ :</b>	Claveguera feta de maons i morter de calç blanca. Restes molt parcials. Té unes dimensions de 1,60 metres, una amplada de 0,15 metres. Pren orientació E-O.	
<b>COTES:</b>	Superior: 7,08 m snm	Inferior: -
<b>SEQÜÈNCIA FÍSICA :</b>	<b>Igual a</b>	<b>Equivalent a</b>
	<b>Rebleix a</b>	<b>Es reblert per</b>
	<b>Cobreix a</b>	<b>Es cobert per</b> 306
	<b>Talla a</b>	<b>Tallat per</b> 303, 307, 316
	<b>Es recolza a</b>	<b>Se li recolza</b>
	<b>S'entrega a</b>	<b>Se li entrega</b>

<b>Fitxa d'Unitat Estratigràfica</b>		<b>UE : 315</b>
<b>Adreça:</b> Pl. de la Verònica 2 / carrer d'Avinyó 23 – Antic Borsí <b>Codi:</b> 090/17 <b>Ubicació:</b> KA2 (Baixada Ecce Homo)		<b>Cronologia:</b> s. XVI-XVIII
<b>DEFINICIÓ :</b>	Estrat/nivell.	
<b>DESCRIPCIÓ :</b>	Anivellament. Argiles compactes marrons molt humides amb presència de carbons amb ceràmica vidriada.	
<b>COTES:</b>	Superior: 6,63 m snm	Inferior: 6,53 m snm
<b>SEQÜÈNCIA FÍSICA :</b>	<b>Igual a</b>	<b>Equivalent a</b>
	<b>Rebleix a</b>	<b>Es reblert per</b>
	<b>Cobreix a</b>	<b>Es cobert per</b> 306
	<b>Talla a</b>	<b>Tallat per</b> 307, 309, 311, 316
	<b>Es recolza a</b>	<b>Se li recolza</b>
	<b>S'entrega a</b>	<b>Se li entrega</b>

<b>Fitxa d'Unitat Estratigràfica</b>		<b>UE : 316</b>
<b>Adreça:</b> Pl. de la Verònica 2 / carrer d'Avinyó 23 – Antic Borsí <b>Codi:</b> 090/17 <b>Ubicació:</b> KA2 (Baixada Ecce Homo)		Cronologia: <b>Mitjans s. XIX</b>
<b>DEFINICIÓ :</b>	Estructura negativa.	
<b>DESCRIPCIÓ :</b>	Rasa constructiva mur UE317.	
<b>COTES:</b>	Superior: 7,60 m snm	Inferior: 6,52 m snm (no cota final)
<b>SEQÜÈNCIA FÍSICA :</b>	<b>Igual a</b>	<b>Equivalent a</b>
	<b>Rebleix a</b>	<b>Es reblert per</b>
	<b>Cobreix a</b>	<b>Es cobert per</b> 306
	<b>Talla a</b>	<b>Tallat per</b> 307, 309, 311, 316
	<b>Es recolza a</b>	<b>Se li recolza</b>
	<b>S'entrega a</b>	<b>Se li entrega</b>

<b>Fitxa d'Unitat Estratigràfica</b>		<b>UE : 317</b>
<b>Adreça:</b> Pl. de la Verònica 2 / carrer d'Avinyó 23 – Antic Borsí <b>Codi:</b> 090/17 <b>Ubicació:</b> KA2 (Baixada Ecce Homo)		Cronologia: <b>Mitjans s. XIX</b>
<b>DEFINICIÓ :</b>	Estructura positiva.	
<b>DESCRIPCIÓ :</b>	Mur de maons amb fonamentació feta de pedres de petites i mitjanes dimensions lligat amb morter de calç. Tapia l'antic carrer Baixada Ecce Homo.	
<b>COTES:</b>	Superior: > 8,00 m snm	Inferior: 6,52 m snm (no cota final)
<b>SEQÜÈNCIA FÍSICA :</b>	<b>Igual a</b>	<b>Equivalent a</b>
	<b>Rebleix a</b> 316	<b>Es reblert per</b>
	<b>Cobreix a</b>	<b>Es cobert per</b>
	<b>Talla a</b>	<b>Tallat per</b>
	<b>Es recolza a</b> 310	<b>Se li recolza</b> 321
	<b>S'entrega a</b>	<b>Se li entrega</b> 300, 301, 306

<b>Fitxa d'Unitat Estratigràfica</b>		<b>UE : 318</b>		
<b>Adreça:</b> Pl. de la Verònica 2 / carrer d'Avinyó 23 – Antic Borsí <b>Codi:</b> 090/17 <b>Ubicació:</b> KA2 (Baixada Ecce Homo)		Cronologia: <b>Finals s. XIX</b>		
<b>DEFINICIÓ :</b>	Estructura negativa.			
<b>DESCRIPCIÓ :</b>	Rasa constructiva mur UE319.			
<b>COTES:</b>	Superior: -	Inferior: -		
<b>SEQÜÈNCIA FÍSICA :</b>	<b>Igual a</b>	188	<b>Equivalent a</b>	
	<b>Rebleix a</b>		<b>Es reblert per</b>	319
	<b>Cobreix a</b>		<b>Es cobert per</b>	
	<b>Talla a</b>		<b>Tallat per</b>	
	<b>Es recolza a</b>		<b>Se li recolza</b>	
	<b>S'entrega a</b>		<b>Se li entrega</b>	

<b>Fitxa d'Unitat Estratigràfica</b>		<b>UE : 319</b>		
<b>Adreça:</b> Pl. de la Verònica 2 / carrer d'Avinyó 23 – Antic Borsí <b>Codi:</b> 090/17 <b>Ubicació:</b> KA2 (Baixada Ecce Homo)		Cronologia: <b>Finals s. XIX</b>		
<b>DEFINICIÓ :</b>	Estructura positiva.			
<b>DESCRIPCIÓ :</b>	Mur de la façana lateral de l'Antic Borsí a l'antiga Baixada Ecce Homo.			
<b>COTES:</b>	Superior: -	Inferior: -		
<b>SEQÜÈNCIA FÍSICA :</b>	<b>Igual a</b>	189	<b>Equivalent a</b>	
	<b>Rebleix a</b>	318	<b>Es reblert per</b>	
	<b>Cobreix a</b>		<b>Es cobert per</b>	
	<b>Talla a</b>		<b>Tallat per</b>	
	<b>Es recolza a</b>	321	<b>Se li recolza</b>	
	<b>S'entrega a</b>		<b>Se li entrega</b>	300, 301

<b>Fitxa d'Unitat Estratigràfica</b>		<b>UE : 320</b>
<b>Adreça:</b> Pl. de la Verònica 2 / carrer d'Avinyó 23 – Antic Borsí <b>Codi:</b> 090/17 <b>Ubicació:</b> KA2 (Baixada Ecce Homo)		Cronologia: <b>Anterior s. XIX</b>
<b>DEFINICIÓ :</b>	Estructura negativa.	
<b>DESCRIPCIÓ :</b>	Rasa constructiva mur UE321.	
<b>COTES:</b>	Superior: -	Inferior: -
<b>SEQÜÈNCIA FÍSICA :</b>	<b>Igual a</b>	<b>Equivalent a</b>
	<b>Rebleix a</b>	<b>Es reblert per</b> 321
	<b>Cobreix a</b>	<b>Es cobert per</b>
	<b>Talla a</b>	<b>Tallat per</b>
	<b>Es recolza a</b>	<b>Se li recolza</b>
	<b>S'entrega a</b>	<b>Se li entrega</b>

<b>Fitxa d'Unitat Estratigràfica</b>		<b>UE : 321</b>
<b>Adreça:</b> Pl. de la Verònica 2 / carrer d'Avinyó 23 – Antic Borsí <b>Codi:</b> 090/17 <b>Ubicació:</b> KA2 (Baixada Ecce Homo)		Cronologia: <b>Anterior s. XIX</b>
<b>DEFINICIÓ :</b>	Estructura positiva.	
<b>DESCRIPCIÓ :</b>	Mur de la façana posterior de les finques carrer Palau 4. Part d'aquest mur es troba construït amb carreus treballats de petites dimensions juntament amb les pedres de la muralla romana reaprofitades. Es tracta d'un mur anterior al segle XIX i podria formar part de les estructures del desaparegut Palau Menor. Les pedres de la muralla reaprofitades presenten un encaix a la base que pot tractar-se de la polleguera d'una porta o barreta que tanqués el pas del carrer Baixada de l'Ecce Homo en una fase anterior al segle XIX.	
<b>COTES:</b>	Superior: -	Inferior: -
<b>SEQÜÈNCIA FÍSICA :</b>	<b>Igual a</b>	<b>Equivalent a</b>
	<b>Rebleix a</b> 320	<b>Es reblert per</b>
	<b>Cobreix a</b>	<b>Es cobert per</b>
	<b>Talla a</b>	<b>Tallat per</b>
	<b>Es recolza a</b>	<b>Se li recolza</b> 317, 319
	<b>S'entrega a</b>	<b>Se li entrega</b> 300, 301

Fitxa d'Unitat Estratigràfica		UE : 1000
<b>Adreça:</b> Pl. de la Verònica 2 / carrer d'Avinyó 23 – Antic Borsí <b>Codi:</b> 090/17 <b>Ubicació:</b> Torre 49 frontis (planta baixa)		Cronologia: <b>Finals s. III</b>
<b>DEFINICIÓ :</b>	Estructura positiva.	
<b>DESCRIPCIÓ :</b>	<p>Frontis torre 49. Bastit amb <i>opus quadratum</i>. El frontal té una longitud de 5,20 metres tot i que caldria afegir el tram de la cantonada que queda cobert per l'actual mur i que per tant les dimensions totals del frontis de la torre 49 seria de 5,90 metres. Es documenten uns 9,5 m2 del parament frontal de la torre. Es documenten diversos encaixos a les pedres. La majoria es localitzen en la part baixa del mur i es tracten de marques característiques en el procés de col·locació.</p> <p>Aquest sector la muralla es troba força deteriorada tot i que es localitzen alguns carreus en molt bon estat de conservació val a dir que ens trobem amb un parament amb una forta erosió alveolar que ha condicionat força el seu estat actual.</p>	
<b>COTES:</b>	Superior: 9,25 m snm	Inferior: 7,30 m snm (no cota final)
<b>SEQÜÈNCIA FÍSICA :</b>	<b>Igual a</b>	<b>Equivalent a</b> 1013, 1024, 2000, 3000, 4000
	<b>Rebleix a</b>	<b>Es reblert per</b>
	<b>Cobreix a</b>	<b>Es cobert per</b>
	<b>Talla a</b>	<b>Tallat per</b>
	<b>Es recolza a</b>	<b>Se li recolza</b>
	<b>S'entrega a</b>	<b>Se li entrega</b>

Fitxa d'Unitat Estratigràfica		UE : 1001
<b>Adreça:</b> Pl. de la Verònica 2 / carrer d'Avinyó 23 – Antic Borsí <b>Codi:</b> 090/17 <b>Ubicació:</b> Torre 49 frontis (planta baixa)		Cronologia: <b>Finals s. XV-XVI</b>
<b>DEFINICIÓ :</b>	Estructura positiva.	
<b>DESCRIPCIÓ :</b>	<p>Petites reparacions fetes a sobre dels carreus més deteriorats de la muralla mitjançant capes de morter de sorra i calç de color taronja juntament amb alguns maons. Format per morter de sorra i calç de color taronja juntament amb restes de alguna pedreta i maons. Es documenten alguns fragments de ceràmica blava de Barcelona en el morter.</p>	
<b>COTES:</b>	Superior: -	Inferior: -
<b>SEQÜÈNCIA FÍSICA :</b>	<b>Igual a</b>	<b>Equivalent a</b>
	<b>Rebleix a</b>	<b>Es reblert per</b>
	<b>Cobreix a</b>	<b>Es cobert per</b>
	<b>Talla a</b>	<b>Tallat per</b>
	<b>Es recolza a</b>	<b>Se li recolza</b>
	<b>S'entrega a</b> 1000	<b>Se li entrega</b> 1004



<b>Fitxa d'Unitat Estratigràfica</b>		<b>UE : 1002</b>
<b>Adreça:</b> Pl. de la Verònica 2 / carrer d'Avinyó 23 – Antic Borsí <b>Codi:</b> 090/17 <b>Ubicació:</b> Torre 49 frontis (planta baixa)		<b>Cronologia:</b> 2 <sup>a</sup> s. XX
<b>DEFINICIÓ :</b>	Estrat/nivell.	
<b>DESCRIPCIÓ :</b>	Capa de pintura de color blanc que forma part del revestiment actual.	
<b>COTES:</b>	Superior: -	Inferior: -
<b>SEQÜÈNCIA FÍSICA :</b>	<b>Igual a</b>	<b>Equivalent a</b>
	<b>Rebleix a</b>	<b>Es reblert per</b>
	<b>Cobreix a</b>	<b>Es cobert per</b>
	<b>Talla a</b>	<b>Tallat per</b>
	<b>Es recolza a</b>	<b>Se li recolza</b>
	<b>S'entrega a</b> 1003, 1004	<b>Se li entrega</b>

<b>Fitxa d'Unitat Estratigràfica</b>		<b>UE : 1003</b>
<b>Adreça:</b> Pl. de la Verònica 2 / carrer d'Avinyó 23 – Antic Borsí <b>Codi:</b> 090/17 <b>Ubicació:</b> Torre 49 frontis (planta baixa)		<b>Cronologia:</b> 2 <sup>a</sup> s. XX
<b>DEFINICIÓ :</b>	Estructura positiva.	
<b>DESCRIPCIÓ :</b>	Franja amb rajoles ceràmiques amb vidriat blanc localitzades en la zona més oriental del mur.	
<b>COTES:</b>	Superior: -	Inferior: -
<b>SEQÜÈNCIA FÍSICA :</b>	<b>Igual a</b>	<b>Equivalent a</b>
	<b>Rebleix a</b>	<b>Es reblert per</b>
	<b>Cobreix a</b>	<b>Es cobert per</b>
	<b>Talla a</b>	<b>Tallat per</b>
	<b>Es recolza a</b>	<b>Se li recolza</b>
	<b>S'entrega a</b> 1004	<b>Se li entrega</b> 1002

<b>Fitxa d'Unitat Estratigràfica</b>		<b>UE : 1004</b>
<b>Adreça:</b> Pl. de la Verònica 2 / carrer d'Avinyó 23 – Antic Borsí <b>Codi:</b> 090/17 <b>Ubicació:</b> Torre 49 frontis (planta baixa i entresòl)		Cronologia: <b>Finals s. XIX</b>
<b>DEFINICIÓ :</b>	Estrat/nivell.	
<b>DESCRIPCIÓ :</b>	Enlluït beige que cobria tot el parament. Relacionat amb la fase de l'Antic Borsí.	
<b>COTES:</b>	Superior: -	Inferior: -
<b>SEQÜÈNCIA FÍSICA :</b>	<b>Igual a</b>	<b>Equivalent a</b>
	<b>Rebleix a</b>	<b>Es reblert per</b>
	<b>Cobreix a</b>	<b>Es cobert per</b>
	<b>Talla a</b>	<b>Tallat per</b>
	<b>Es recolza a</b>	<b>Se li recolza</b>
	<b>S'entrega a</b> 1000, 1001, 1005	<b>Se li entrega</b> 1002, 1003, 1028

<b>Fitxa d'Unitat Estratigràfica</b>		<b>UE : 1005</b>
<b>Adreça:</b> Pl. de la Verònica 2 / carrer d'Avinyó 23 – Antic Borsí <b>Codi:</b> 090/17 <b>Ubicació:</b> Torre 49 frontis (planta baixa)		Cronologia: <b>Finals s. XIX</b>
<b>DEFINICIÓ :</b>	Estructura positiva.	
<b>DESCRIPCIÓ :</b>	Reparacions fetes a sobre dels carreus més deteriorats de la muralla. Amb presència de gran blocs de pedra treballada juntament amb d'altres de menors dimensions i maons lligat tot amb morter de calç blanca.	
<b>COTES:</b>	Superior: -	Inferior: -
<b>SEQÜÈNCIA FÍSICA :</b>	<b>Igual a</b>	<b>Equivalent a</b>
	<b>Rebleix a</b>	<b>Es reblert per</b>
	<b>Cobreix a</b>	<b>Es cobert per</b>
	<b>Talla a</b>	<b>Tallat per</b>
	<b>Es recolza a</b>	<b>Se li recolza</b>
	<b>S'entrega a</b> 1000	<b>Se li entrega</b> 1004

<b>Fitxa d'Unitat Estratigràfica</b>		<b>UE : 1006</b>
<b>Adreça:</b> Pl. de la Verònica 2 / carrer d'Avinyó 23 – Antic Borsí <b>Codi:</b> 090/17 <b>Ubicació:</b> Torre 49 lateral occidental (entresòl)		<b>Cronologia:</b> 2 <sup>a</sup> s. XX
<b>DEFINICIÓ :</b>	Estrat/nivell.	
<b>DESCRIPCIÓ :</b>	Actualment el mur es troba cobert per una capa de pintura grisa en la part baixa a mode de franja mentre que la resta del mur es troba pintat amb un capa de pintura blanca.	
<b>COTES:</b>	Superior: -	Inferior: -
<b>SEQÜÈNCIA FÍSICA :</b>	<b>Igual a</b>	<b>Equivalent a</b>
	<b>Rebleix a</b>	<b>Es reblert per</b>
	<b>Cobreix a</b>	<b>Es cobert per</b>
	<b>Talla a</b>	<b>Tallat per</b>
	<b>Es recolza a</b>	<b>Se li recolza</b>
	<b>S'entrega a</b> 1007	<b>Se li entrega</b>

<b>Fitxa d'Unitat Estratigràfica</b>		<b>UE : 1007</b>
<b>Adreça:</b> Pl. de la Verònica 2 / carrer d'Avinyó 23 – Antic Borsí <b>Codi:</b> 090/17 <b>Ubicació:</b> Torre 49 lateral occidental (entresòl)		<b>Cronologia:</b> 1 <sup>a</sup> s. XX
<b>DEFINICIÓ :</b>	Estrat/nivell.	
<b>DESCRIPCIÓ :</b>	Capa d'arrebossat de tonalitat rosada que recobreix el mur de l'escala.	
<b>COTES:</b>	Superior: -	Inferior: -
<b>SEQÜÈNCIA FÍSICA :</b>	<b>Igual a</b>	<b>Equivalent a</b>
	<b>Rebleix a</b>	<b>Es reblert per</b>
	<b>Cobreix a</b>	<b>Es cobert per</b>
	<b>Talla a</b>	<b>Tallat per</b>
	<b>Es recolza a</b>	<b>Se li recolza</b>
	<b>S'entrega a</b> 1020, 1021	<b>Se li entrega</b> 1006

<b>Fitxa d'Unitat Estratigràfica</b>		<b>UE : 1008</b>
<b>Adreça:</b> Pl. de la Verònica 2 / carrer d'Avinyó 23 – Antic Borsí <b>Codi:</b> 090/17 <b>Ubicació:</b> Torre 49 lateral occidental (planta baixa)		<b>Cronologia:</b> Finals s. XV-XVI
<b>DEFINICIÓ :</b>	Estructura positiva.	
<b>DESCRIPCIÓ :</b>	Petites reparacions fetes a sobre dels carreus més deteriorats de la muralla mitjançant capes de morter de sorra i calç de color taronja juntament amb alguns maons. Format per morter de sorra i calç de color taronja juntament amb restes de alguna pedreta i maons.	
<b>COTES:</b>	Superior: -	Inferior: -
<b>SEQÜÈNCIA FÍSICA :</b>	<b>Igual a</b>	<b>Equivalent a</b>
	<b>Rebleix a</b>	<b>Es reblert per</b>
	<b>Cobreix a</b>	<b>Es cobert per</b>
	<b>Talla a</b>	<b>Tallat per</b>
	<b>Es recolza a</b>	<b>Se li recolza</b>
	<b>S'entrega a</b> 1013	<b>Se li entrega</b> 1015

<b>Fitxa d'Unitat Estratigràfica</b>		<b>UE : 1009</b>
<b>Adreça:</b> Pl. de la Verònica 2 / carrer d'Avinyó 23 – Antic Borsí <b>Codi:</b> 090/17 <b>Ubicació:</b> Torre 49 lateral oriental (planta baixa)		<b>Cronologia:</b> Finals s. XV-XVI
<b>DEFINICIÓ :</b>	Estructura positiva.	
<b>DESCRIPCIÓ :</b>	Petites reparacions fetes a sobre dels carreus més deteriorats de la muralla mitjançant capes de morter de sorra i calç de color taronja juntament amb alguns maons. Format per morter de sorra i calç de color taronja juntament amb restes de alguna pedreta i maons.	
<b>COTES:</b>	Superior: -	Inferior: -
<b>SEQÜÈNCIA FÍSICA :</b>	<b>Igual a</b>	<b>Equivalent a</b>
	<b>Rebleix a</b>	<b>Es reblert per</b>
	<b>Cobreix a</b>	<b>Es cobert per</b>
	<b>Talla a</b>	<b>Tallat per</b>
	<b>Es recolza a</b>	<b>Se li recolza</b>
	<b>S'entrega a</b> 1024	<b>Se li entrega</b> 1025

<b>Fitxa d'Unitat Estratigràfica</b>		<b>UE : 1010</b>		
<b>Adreça:</b> Pl. de la Verònica 2 / carrer d'Avinyó 23 – Antic Borsí <b>Codi:</b> 090/17 <b>Ubicació:</b> Torre 49 frontis (planta baixa)		<b>Cronologia:</b> <b>s. XIX-Anterior a 1881</b>		
<b>DEFINICIÓ :</b>	Estructura positiva.			
<b>DESCRIPCIÓ :</b>	Mur mitger amb la finca actual del carrer Palau 4, es documenta per sobre cota d'arrasament de la muralla romana. Bastit amb maons de 15x30x4 cm lligats amb morter de calç blanca. Fou aixecat en el moment en que s'enderroca el Palau Reial Menor i es construeix la finca actual del carrer Palau 4.			
<b>COTES:</b>	Superior: > 11,00 m snm	Inferior: 9,15 m snm		
<b>SEQÜÈNCIA FÍSICA :</b>	<b>Igual a</b>	1020, 2011, 4009	<b>Equivalent a</b>	
	<b>Rebleix a</b>		<b>Es reblert per</b>	
	<b>Cobreix a</b>		<b>Es cobert per</b>	
	<b>Talla a</b>		<b>Tallat per</b>	
	<b>Es recolza a</b>		<b>Se li recolza</b>	
	<b>S'entrega a</b>	1000	<b>Se li entrega</b>	1004

<b>Fitxa d'Unitat Estratigràfica</b>		<b>UE : 1011</b>		
<b>Adreça:</b> Pl. de la Verònica 2 / carrer d'Avinyó 23 – Antic Borsí <b>Codi:</b> 090/17 <b>Ubicació:</b> Torre 49 frontis (planta baixa)		<b>Cronologia:</b> <b>Finals s. XIX</b>		
<b>DEFINICIÓ :</b>	Estructura negativa.			
<b>DESCRIPCIÓ :</b>	Obertura practicada en la part superior del mur UE1010. Té unes dimensions de 46x30 cm.			
<b>COTES:</b>	Superior: 9,75 m snm	Inferior: 9,25 m snm		
<b>SEQÜÈNCIA FÍSICA :</b>	<b>Igual a</b>		<b>Equivalent a</b>	
	<b>Rebleix a</b>		<b>Es reblert per</b>	1012
	<b>Cobreix a</b>		<b>Es cobert per</b>	
	<b>Talla a</b>	1010	<b>Tallat per</b>	
	<b>Es recolza a</b>		<b>Se li recolza</b>	
	<b>S'entrega a</b>		<b>Se li entrega</b>	

Fitxa d'Unitat Estratigràfica		UE : 1012
<b>Adreça:</b> Pl. de la Verònica 2 / carrer d'Avinyó 23 – Antic Borsí <b>Codi:</b> 090/17 <b>Ubicació:</b> Torre 49 frontis (planta baixa)		Cronologia: <b>Finals s. XIX</b>
<b>DEFINICIÓ :</b>	Estructura negativa.	
<b>DESCRIPCIÓ :</b>	Obertura practicada en la part superior del mur UE1010. Té unes dimensions de 46x30 cm.	
<b>COTES:</b>	Superior: 9,75 m snm	Inferior: 9,25 m snm
<b>SEQÜÈNCIA FÍSICA :</b>	<b>Igual a</b>	<b>Equivalent a</b>
	<b>Rebleix a</b> 1011	<b>Es reblert per</b>
	<b>Cobreix a</b>	<b>Es cobert per</b>
	<b>Talla a</b>	<b>Tallat per</b>
	<b>Es recolza a</b>	<b>Se li recolza</b>
	<b>S'entrega a</b>	<b>Se li entrega</b> 1004

Fitxa d'Unitat Estratigràfica		UE : 1013
<b>Adreça:</b> Pl. de la Verònica 2 / carrer d'Avinyó 23 – Antic Borsí <b>Codi:</b> 090/17 <b>Ubicació:</b> Torre 49 lateral occidental (planta baixa)		Cronologia: <b>Finals s. III</b>
<b>DEFINICIÓ :</b>	Estructura positiva.	
<b>DESCRIPCIÓ :</b>	Lateral occidental torre 49. Bastit amb <i>opus quadratum</i> . El lateral de la torre té una longitud de 3,40 metres i una superfície documentada de 6,5 m <sup>2</sup> . Parcialment tapada per l'escala d'accés als pisos superiors. Presenta diverses afectacions contemporànies com xarxa elèctrica i caixa ascensor.	
<b>COTES:</b>	Superior: 9,15 m snm	Inferior: 7,30 m snm (no cota final)
<b>SEQÜÈNCIA FÍSICA :</b>	<b>Igual a</b>	<b>Equivalent a</b> 1013, 1024, 2000, 3000, 4000
	<b>Rebleix a</b>	<b>Es reblert per</b>
	<b>Cobreix a</b>	<b>Es cobert per</b>
	<b>Talla a</b>	<b>Tallat per</b> 1016, 1017, 1018, 1019
	<b>Es recolza a</b>	<b>Se li recolza</b>
	<b>S'entrega a</b>	<b>Se li entrega</b> 1008, 1015

<b>Fitxa d'Unitat Estratigràfica</b>		<b>UE : 1014</b>
<b>Adreça:</b> Pl. de la Verònica 2 / carrer d'Avinyó 23 – Antic Borsí <b>Codi:</b> 090/17 <b>Ubicació:</b> Torre 49 lateral occidental (planta baixa)		Cronologia: <b>2<sup>a</sup> s. XX</b>
<b>DEFINICIÓ :</b>	Estrat/nivell.	
<b>DESCRIPCIÓ :</b>	Actualment el pany de muralla, tret del tram sota escala, es troba cobert per una capa de pintura grisa en la part baixa a mode de franja mentre que la resta del mur es troba pintat amb un capa de pintura blanca.	
<b>COTES:</b>	Superior: -	Inferior: -
<b>SEQÜÈNCIA FÍSICA :</b>	<b>Igual a</b>	<b>Equivalent a</b>
	<b>Rebleix a</b>	<b>Es reblert per</b>
	<b>Cobreix a</b>	<b>Es cobert per</b>
	<b>Talla a</b>	<b>Tallat per</b>
	<b>Es recolza a</b>	<b>Se li recolza</b>
	<b>S'entrega a</b> 1015	<b>Se li entrega</b>

<b>Fitxa d'Unitat Estratigràfica</b>		<b>UE : 1015</b>
<b>Adreça:</b> Pl. de la Verònica 2 / carrer d'Avinyó 23 – Antic Borsí <b>Codi:</b> 090/17 <b>Ubicació:</b> Torre 49 lateral occidental (planta baixa)		Cronologia: <b>Finals s. XIX</b>
<b>DEFINICIÓ :</b>	Estrat/nivell.	
<b>DESCRIPCIÓ :</b>	Enlluït calç que cobreix el pany de muralla relacionat amb la construcció del Borsí.	
<b>COTES:</b>	Superior: -	Inferior: -
<b>SEQÜÈNCIA FÍSICA :</b>	<b>Igual a</b>	<b>Equivalent a</b>
	<b>Rebleix a</b>	<b>Es reblert per</b>
	<b>Cobreix a</b>	<b>Es cobert per</b> 1014
	<b>Talla a</b>	<b>Tallat per</b>
	<b>Es recolza a</b>	<b>Se li recolza</b>
	<b>S'entrega a</b> 1008, 013	<b>Se li entrega</b>

<b>Fitxa d'Unitat Estratigràfica</b>		<b>UE : 1016</b>
<b>Adreça:</b> Pl. de la Verònica 2 / carrer d'Avinyó 23 – Antic Borsí <b>Codi:</b> 090/17 <b>Ubicació:</b> Torre 49 lateral occidental (planta baixa)		<b>Cronologia:</b> 2 <sup>a</sup> s. XX
<b>DEFINICIÓ :</b>	Estructura negativa.	
<b>DESCRIPCIÓ :</b>	Obertura d'una regata per a la instal·lació de cablejat elèctric.	
<b>COTES:</b>	Superior: -	Inferior: -
<b>SEQÜÈNCIA FÍSICA :</b>	<b>Igual a</b>	<b>Equivalent a</b>
	<b>Rebleix a</b>	<b>Es reblert per</b>
	<b>Cobreix a</b>	<b>Es cobert per</b>
	<b>Talla a</b> 1013	<b>Tallat per</b>
	<b>Es recolza a</b>	<b>Se li recolza</b>
	<b>S'entrega a</b>	<b>Se li entrega</b>

<b>Fitxa d'Unitat Estratigràfica</b>		<b>UE : 1017</b>
<b>Adreça:</b> Pl. de la Verònica 2 / carrer d'Avinyó 23 – Antic Borsí <b>Codi:</b> 090/17 <b>Ubicació:</b> Torre 49 lateral occidental (planta baixa)		<b>Cronologia:</b> 2 <sup>a</sup> s. XX
<b>DEFINICIÓ :</b>	Estructura negativa.	
<b>DESCRIPCIÓ :</b>	Encaix de forma quadrangular per a la col·locació de la porta metàl·lica de l'ascensor.	
<b>COTES:</b>	Superior: -	Inferior: -
<b>SEQÜÈNCIA FÍSICA :</b>	<b>Igual a</b>	<b>Equivalent a</b>
	<b>Rebleix a</b>	<b>Es reblert per</b>
	<b>Cobreix a</b>	<b>Es cobert per</b>
	<b>Talla a</b> 1013	<b>Tallat per</b>
	<b>Es recolza a</b>	<b>Se li recolza</b>
	<b>S'entrega a</b>	<b>Se li entrega</b>



<b>Fitxa d'Unitat Estratigràfica</b>		<b>UE : 1018</b>
<b>Adreça:</b> Pl. de la Verònica 2 / carrer d'Avinyó 23 – Antic Borsí <b>Codi:</b> 090/17 <b>Ubicació:</b> Torre 49 lateral occidental (planta baixa)		<b>Cronologia:</b> 2 <sup>a</sup> s. XX
<b>DEFINICIÓ :</b>	Estructura negativa.	
<b>DESCRIPCIÓ :</b>	Encaix de forma quadrangular per a la col·locació de la porta metàl·lica de l'ascensor.	
<b>COTES:</b>	Superior: -	Inferior: -
<b>SEQÜÈNCIA FÍSICA :</b>	<b>Igual a</b>	<b>Equivalent a</b>
	<b>Rebleix a</b>	<b>Es reblert per</b>
	<b>Cobreix a</b>	<b>Es cobert per</b>
	<b>Talla a</b> 1013	<b>Tallat per</b>
	<b>Es recolza a</b>	<b>Se li recolza</b>
	<b>S'entrega a</b>	<b>Se li entrega</b>

<b>Fitxa d'Unitat Estratigràfica</b>		<b>UE : 1019</b>
<b>Adreça:</b> Pl. de la Verònica 2 / carrer d'Avinyó 23 – Antic Borsí <b>Codi:</b> 090/17 <b>Ubicació:</b> Torre 49 lateral occidental (planta baixa)		<b>Cronologia:</b> 2 <sup>a</sup> s. XX
<b>DEFINICIÓ :</b>	Estructura negativa.	
<b>DESCRIPCIÓ :</b>	Encaix de forma quadrangular per a la col·locació de la porta metàl·lica de l'ascensor.	
<b>COTES:</b>	Superior: -	Inferior: -
<b>SEQÜÈNCIA FÍSICA :</b>	<b>Igual a</b>	<b>Equivalent a</b>
	<b>Rebleix a</b>	<b>Es reblert per</b>
	<b>Cobreix a</b>	<b>Es cobert per</b>
	<b>Talla a</b> 1013	<b>Tallat per</b>
	<b>Es recolza a</b>	<b>Se li recolza</b>
	<b>S'entrega a</b>	<b>Se li entrega</b>

<b>Fitxa d'Unitat Estratigràfica</b>		<b>UE : 1020</b>		
<b>Adreça:</b> Pl. de la Verònica 2 / carrer d'Avinyó 23 – Antic Borsí <b>Codi:</b> 090/17 <b>Ubicació:</b> Torre 49 lateral occidental (planta baixa i entresòl)		<b>Cronologia:</b> <b>s. XIX-Anterior a 1881</b>		
<b>DEFINICIÓ :</b>	Estructura positiva.			
<b>DESCRIPCIÓ :</b>	Mur mitger amb la finca actual del carrer Palau 4, es documenta per sobre cota d'arrasament de la muralla romana. Bastit amb maons de 15x30x4 cm lligats amb morter de calç blanca. Fou aixecat en el moment en que s'enderroca el Palau Reial Menor i es construeix la finca actual del carrer Palau 4.			
<b>COTES:</b>	Superior: > 11,00 m snm	Inferior: 9,15 m snm		
<b>SEQÜÈNCIA FÍSICA :</b>	<b>Igual a</b>	1010, 2011, 4009	<b>Equivalent a</b>	
	<b>Rebleix a</b>		<b>Es reblert per</b>	
	<b>Cobreix a</b>		<b>Es cobert per</b>	
	<b>Talla a</b>		<b>Tallat per</b>	
	<b>Es recolza a</b>		<b>Se li recolza</b>	
	<b>S'entrega a</b>	1013	<b>Se li entrega</b>	1007, 1015, 1021

<b>Fitxa d'Unitat Estratigràfica</b>		<b>UE : 1021</b>		
<b>Adreça:</b> Pl. de la Verònica 2 / carrer d'Avinyó 23 – Antic Borsí <b>Codi:</b> 090/17 <b>Ubicació:</b> Torre 49 lateral occidental (planta baixa i entresòl)		<b>Cronologia:</b> <b>Finals s. XIX</b>		
<b>DEFINICIÓ :</b>	Estructura positiva.			
<b>DESCRIPCIÓ :</b>	Envà de maons de 15x30x6 cm relacionat amb la construcció de la volta de la segona escala secundària del Borsí i el tancament d'una petita estança situada en aquest lateral. Adossat a la cantonada de la torre 49. Té una amplada de 0,30 metres i es documenta tant en la planta baixa com en l'entresòl.			
<b>COTES:</b>	Superior: > 11,00 m snm	Inferior: 9,15 m snm		
<b>SEQÜÈNCIA FÍSICA :</b>	<b>Igual a</b>		<b>Equivalent a</b>	
	<b>Rebleix a</b>		<b>Es reblert per</b>	
	<b>Cobreix a</b>		<b>Es cobert per</b>	
	<b>Talla a</b>		<b>Tallat per</b>	
	<b>Es recolza a</b>		<b>Se li recolza</b>	
	<b>S'entrega a</b>	1013, 1021	<b>Se li entrega</b>	1007, 1015

<b>Fitxa d'Unitat Estratigràfica</b>		<b>UE : 1022</b>
<b>Adreça:</b> Pl. de la Verònica 2 / carrer d'Avinyó 23 – Antic Borsí <b>Codi:</b> 090/17 <b>Ubicació:</b> Torre 49 lateral oriental (planta baixa)		Cronologia: 1 <sup>a</sup> s. XX
<b>DEFINICIÓ :</b>	Estrat/nivell.	
<b>DESCRIPCIÓ :</b>	d'enlluït de color beige que cobreix el parament actual.	
<b>COTES:</b>	Superior: -	Inferior: -
<b>SEQÜÈNCIA FÍSICA :</b>	<b>Igual a</b>	<b>Equivalent a</b>
	<b>Rebleix a</b>	<b>Es reblert per</b>
	<b>Cobreix a</b>	<b>Es cobert per</b>
	<b>Talla a</b>	<b>Tallat per</b>
	<b>Es recolza a</b>	<b>Se li recolza</b>
	<b>S'entrega a</b>	<b>Se li entrega</b>

<b>Fitxa d'Unitat Estratigràfica</b>		<b>UE : 1023</b>
<b>Adreça:</b> Pl. de la Verònica 2 / carrer d'Avinyó 23 – Antic Borsí <b>Codi:</b> 090/17 <b>Ubicació:</b> Torre 49 lateral oriental (planta baixa)		Cronologia: 1 <sup>a</sup> s. XX
<b>DEFINICIÓ :</b>	Estructura positiva.	
<b>DESCRIPCIÓ :</b>	Envà fet amb maons aplacats de 15x30 cm i lligats amb ciment ràpid.	
<b>COTES:</b>	Superior: -	Inferior: -
<b>SEQÜÈNCIA FÍSICA :</b>	<b>Igual a</b>	<b>Equivalent a</b>
	<b>Rebleix a</b>	<b>Es reblert per</b>
	<b>Cobreix a</b>	<b>Es cobert per</b>
	<b>Talla a</b>	<b>Tallat per</b>
	<b>Es recolza a</b>	<b>Se li recolza</b>
	<b>S'entrega a</b>	<b>Se li entrega</b>

Fitxa d'Unitat Estratigràfica		UE : 1024
<b>Adreça:</b> Pl. de la Verònica 2 / carrer d'Avinyó 23 – Antic Borsí <b>Codi:</b> 090/17 <b>Ubicació:</b> Torre 49 lateral oriental (planta baixa)		Cronologia: <b>Finals s. III</b>
<b>DEFINICIÓ :</b>	Estructura positiva.	
<b>DESCRIPCIÓ :</b>	Lateral oriental torre 49. Bastit amb <i>opus quadratum</i> . Es documenta un tram de 2,60 metres de longitud i 1,20 metres d'alçada.	
<b>COTES:</b>	Superior: 9,22 m snm	Inferior: 6,30 m snm (no cota final)
<b>SEQÜÈNCIA FÍSICA :</b>	<b>Igual a</b>	<b>Equivalent a</b> 1000, 1013, 2000, 3000, 4000
	<b>Rebleix a</b>	<b>Es reblert per</b>
	<b>Cobreix a</b>	<b>Es cobert per</b>
	<b>Talla a</b>	<b>Tallat per</b>
	<b>Es recolza a</b>	<b>Se li recolza</b> 274
	<b>S'entrega a</b>	<b>Se li entrega</b> 1009

Fitxa d'Unitat Estratigràfica		UE : 1025
<b>Adreça:</b> Pl. de la Verònica 2 / carrer d'Avinyó 23 – Antic Borsí <b>Codi:</b> 090/17 <b>Ubicació:</b> Torre 49 lateral oriental (planta baixa)		Cronologia: <b>s. XIX-Anterior a 1881</b>
<b>DEFINICIÓ :</b>	Estrat/nivell.	
<b>DESCRIPCIÓ :</b>	Capa d'emblanquinat que cobreix les estructures anteriors a l'Antic Borsí.	
<b>COTES:</b>	Superior: -	Inferior: -
<b>SEQÜÈNCIA FÍSICA :</b>	<b>Igual a</b>	<b>Equivalent a</b>
	<b>Rebleix a</b>	<b>Es reblert per</b>
	<b>Cobreix a</b>	<b>Es cobert per</b>
	<b>Talla a</b>	<b>Tallat per</b>
	<b>Es recolza a</b>	<b>Se li recolza</b>
	<b>S'entrega a</b> 1009, 1024, 1026, 1027	<b>Se li entrega</b> 1023

<b>Fitxa d'Unitat Estratigràfica</b>		<b>UE : 1026</b>
<b>Adreça:</b> Pl. de la Verònica 2 / carrer d'Avinyó 23 – Antic Borsí <b>Codi:</b> 090/17 <b>Ubicació:</b> Torre 49 lateral oriental (planta baixa)		<b>Cronologia:</b> <b>2<sup>a</sup> s. XVII-XVIII</b>
<b>DEFINICIÓ :</b>	Estructura positiva.	
<b>DESCRIPCIÓ :</b>	Petit mur de maons lligats amb morter de calç blanca. D'aquest hem pogut documentar 0,85 metres d'alçada i 0,30 metres de la seva amplada. Adossat a la torre Aquesta estructura s'ha de relacionar amb la fase constructiva de la volta de la segona meitat del segle XVII-XVIII ja que aquesta es recolza a sobre de l'esmentat mur.	
<b>COTES:</b>	Superior: -	Inferior: -
<b>SEQÜÈNCIA FÍSICA :</b>	<b>Igual a</b>	<b>Equivalent a</b>
	<b>Rebleix a</b>	<b>Es reblert per</b>
	<b>Cobreix a</b>	<b>Es cobert per</b>
	<b>Talla a</b>	<b>Tallat per</b>
	<b>Es recolza a</b> 1024	<b>Se li recolza</b>
	<b>S'entrega a</b>	<b>Se li entrega</b> 1025

<b>Fitxa d'Unitat Estratigràfica</b>		<b>UE : 1027</b>
<b>Adreça:</b> Pl. de la Verònica 2 / carrer d'Avinyó 23 – Antic Borsí <b>Codi:</b> 090/17 <b>Ubicació:</b> Torre 49 lateral oriental (planta baixa i entresòl)		<b>Cronologia:</b> <b>s. XIX-Anterior a 1881</b>
<b>DEFINICIÓ :</b>	Estructura positiva.	
<b>DESCRIPCIÓ :</b>	Mur mitger amb la finca actual del carrer Palau 4, es documenta per sobre cota d'arrasament de la muralla romana. Bastit amb maons de 15x30x4 cm lligats amb morter de calç blanca. Fou aixecat en el moment en que s'enderroca el Palau Reial Menor i es construeix la finca actual del carrer Palau 4.	
<b>COTES:</b>	Superior: > 11,00 m snm	Inferior: 9,22 m snm
<b>SEQÜÈNCIA FÍSICA :</b>	<b>Igual a</b>	<b>Equivalent a</b>
	<b>Rebleix a</b>	<b>Es reblert per</b>
	<b>Cobreix a</b>	<b>Es cobert per</b>
	<b>Talla a</b>	<b>Tallat per</b>
	<b>Es recolza a</b> 1024	<b>Se li recolza</b>
	<b>S'entrega a</b>	<b>Se li entrega</b> 1025, 1033, 1034

<b>Fitxa d'Unitat Estratigràfica</b>		<b>UE : 1028</b>
<b>Adreça:</b> Pl. de la Verònica 2 / carrer d'Avinyó 23 – Antic Borsí <b>Codi:</b> 090/17 <b>Ubicació:</b> Torre 49 frontis (entresòl - zona bany)		<b>Cronologia:</b> 2 <sup>a</sup> s. XX
<b>DEFINICIÓ :</b>	Estrat/nivell.	
<b>DESCRIPCIÓ :</b>	Actualment el mur es troba cobert per una capa de pintura blanca tret zona on s'ubica la pica de les mans on es documenta una franja en verd.	
<b>COTES:</b>	Superior: -	Inferior: -
<b>SEQÜÈNCIA FÍSICA :</b>	<b>Igual a</b>	<b>Equivalent a</b>
	<b>Rebleix a</b>	<b>Es reblert per</b>
	<b>Cobreix a</b>	<b>Es cobert per</b>
	<b>Talla a</b>	<b>Tallat per</b>
	<b>Es recolza a</b>	<b>Se li recolza</b>
	<b>S'entrega a</b> 1004	<b>Se li entrega</b>

<b>Fitxa d'Unitat Estratigràfica</b>		<b>UE : 1029</b>
<b>Adreça:</b> Pl. de la Verònica 2 / carrer d'Avinyó 23 – Antic Borsí <b>Codi:</b> 090/17 <b>Ubicació:</b> Torre 49 frontis (entresòl- zona bany)		<b>Cronologia:</b> 2 <sup>a</sup> s. XX
<b>DEFINICIÓ :</b>	Estrat/nivell.	
<b>DESCRIPCIÓ :</b>	En la zona de la dutxa es documenta una primera capa de pintura blanca.	
<b>COTES:</b>	Superior: -	Inferior: -
<b>SEQÜÈNCIA FÍSICA :</b>	<b>Igual a</b>	<b>Equivalent a</b>
	<b>Rebleix a</b>	<b>Es reblert per</b>
	<b>Cobreix a</b>	<b>Es cobert per</b>
	<b>Talla a</b>	<b>Tallat per</b>
	<b>Es recolza a</b>	<b>Se li recolza</b>
	<b>S'entrega a</b>	<b>Se li entrega</b>

<b>Fitxa d'Unitat Estratigràfica</b>		<b>UE : 1030</b>
<b>Adreça:</b> Pl. de la Verònica 2 / carrer d'Avinyó 23 – Antic Borsí <b>Codi:</b> 090/17 <b>Ubicació:</b> Torre 49 frontis (entresòl- zona bany)		Cronologia: <b>2<sup>a</sup> s. XX</b>
<b>DEFINICIÓ :</b>	Estrat/nivell.	
<b>DESCRIPCIÓ :</b>	Per sota UE 1029 i cobrint el mur es documenta una capa de ciment ràpid.	
<b>COTES:</b>	Superior: -	Inferior: -
<b>SEQÜÈNCIA FÍSICA :</b>	<b>Igual a</b>	<b>Equivalent a</b>
	<b>Rebleix a</b>	<b>Es reblert per</b>
	<b>Cobreix a</b>	<b>Es cobert per</b>
	<b>Talla a</b>	<b>Tallat per</b>
	<b>Es recolza a</b>	<b>Se li recolza</b>
	<b>S'entrega a</b> 1010, 1031	<b>Se li entrega</b> 1029

<b>Fitxa d'Unitat Estratigràfica</b>		<b>UE : 1031</b>
<b>Adreça:</b> Pl. de la Verònica 2 / carrer d'Avinyó 23 – Antic Borsí <b>Codi:</b> 090/17 <b>Ubicació:</b> Torre 49 frontis (entresòl- zona bany)		Cronologia: <b>s. XX</b>
<b>DEFINICIÓ :</b>	Estructura positiva.	
<b>DESCRIPCIÓ :</b>	Reparació del mur UE1010. Fet amb maons i ciment.	
<b>COTES:</b>	Superior: -	Inferior: -
<b>SEQÜÈNCIA FÍSICA :</b>	<b>Igual a</b>	<b>Equivalent a</b>
	<b>Rebleix a</b>	<b>Es reblert per</b>
	<b>Cobreix a</b>	<b>Es cobert per</b>
	<b>Talla a</b>	<b>Tallat per</b>
	<b>Es recolza a</b>	<b>Se li recolza</b>
	<b>S'entrega a</b> 1010	<b>Se li entrega</b> 1030

<b>Fitxa d'Unitat Estratigràfica</b>		<b>UE : 1032</b>
<b>Adreça:</b> Pl. de la Verònica 2 / carrer d'Avinyó 23 – Antic Borsí <b>Codi:</b> 090/17 <b>Ubicació:</b> Torre 49 lateral oriental (entresòl)		<b>Cronologia:</b> 2 <sup>a</sup> s. XX
<b>DEFINICIÓ :</b>	Estrat/nivell.	
<b>DESCRIPCIÓ :</b>	Capa de pintura blanca que cobreix el mur actual.	
<b>COTES:</b>	Superior: -	Inferior: -
<b>SEQÜÈNCIA FÍSICA :</b>	<b>Igual a</b>	<b>Equivalent a</b>
	<b>Rebleix a</b>	<b>Es reblert per</b>
	<b>Cobreix a</b>	<b>Es cobert per</b>
	<b>Talla a</b>	<b>Tallat per</b>
	<b>Es recolza a</b>	<b>Se li recolza</b>
	<b>S'entrega a</b> 1033	<b>Se li entrega</b>

<b>Fitxa d'Unitat Estratigràfica</b>		<b>UE : 1033</b>
<b>Adreça:</b> Pl. de la Verònica 2 / carrer d'Avinyó 23 – Antic Borsí <b>Codi:</b> 090/17 <b>Ubicació:</b> Torre 49 lateral oriental (entresòl)		<b>Cronologia:</b> 2 <sup>a</sup> s. XX
<b>DEFINICIÓ :</b>	Estrat/nivell.	
<b>DESCRIPCIÓ :</b>	Nivell de guix que cobreix el mur actual.	
<b>COTES:</b>	Superior: -	Inferior: -
<b>SEQÜÈNCIA FÍSICA :</b>	<b>Igual a</b>	<b>Equivalent a</b>
	<b>Rebleix a</b>	<b>Es reblert per</b>
	<b>Cobreix a</b>	<b>Es cobert per</b>
	<b>Talla a</b>	<b>Tallat per</b>
	<b>Es recolza a</b>	<b>Se li recolza</b>
	<b>S'entrega a</b> 1027, 1034	<b>Se li entrega</b> 1032



<b>Fitxa d'Unitat Estratigràfica</b>		<b>UE : 1034</b>
<b>Adreça:</b> Pl. de la Verònica 2 / carrer d'Avinyó 23 – Antic Borsí <b>Codi:</b> 090/17 <b>Ubicació:</b> Torre 49 lateral oriental (entresòl)		Cronologia: <b>Finals s. XIX</b>
<b>DEFINICIÓ :</b>	Estructura positiva.	
<b>DESCRIPCIÓ :</b>	Mur fet amb maons aplacats amb el qual s'aconsegueix obtenir una ampliació de la zona i assolir les dimensions actuals de l'habitació. Té una amplada de 0,80 metres.	
<b>COTES:</b>	Superior: -	Inferior: -
<b>SEQÜÈNCIA FÍSICA :</b>	<b>Igual a</b>	<b>Equivalent a</b>
	<b>Rebleix a</b>	<b>Es reblert per</b>
	<b>Cobreix a</b>	<b>Es cobert per</b>
	<b>Talla a</b>	<b>Tallat per</b>
	<b>Es recolza a</b>	<b>Se li recolza</b>
	<b>S'entrega a</b> 1027	<b>Se li entrega</b> 1033

<b>Fitxa d'Unitat Estratigràfica</b>		<b>UE : 2000</b>
<b>Adreça:</b> Pl. de la Verònica 2 / carrer d'Avinyó 23 – Antic Borsí <b>Codi:</b> 090/17 <b>Ubicació:</b> Torre 48 lateral occidental (planta baixa)		Cronologia: <b>Finals s. III</b>
<b>DEFINICIÓ :</b>	Estructura positiva.	
<b>DESCRIPCIÓ :</b>	Lateral occidental de la torre 48. Bastit amb <i>opus quadratum</i> . S'ha documentat un tram de 3 metres amb un total de 4,5 m2 de la torre.	
<b>COTES:</b>	Superior: 9,25 m snm	Inferior: 7,50 m snm (no cota final)
<b>SEQÜÈNCIA FÍSICA :</b>	<b>Igual a</b>	<b>Equivalent a</b> 1000, 1013, 1024, 3000, 4000
	<b>Rebleix a</b>	<b>Es reblert per</b>
	<b>Cobreix a</b>	<b>Es cobert per</b> 2011
	<b>Talla a</b>	<b>Tallat per</b> 2007
	<b>Es recolza a</b>	<b>Se li recolza</b>
	<b>S'entrega a</b>	<b>Se li entrega</b> 2006, 2009, 2010, 2012

<b>Fitxa d'Unitat Estratigràfica</b>		<b>UE : 2001</b>
<b>Adreça:</b> Pl. de la Verònica 2 / carrer d'Avinyó 23 – Antic Borsí <b>Codi:</b> 090/17 <b>Ubicació:</b> AA2		<b>Cronologia:</b> 2 <sup>a</sup> s. XX
<b>DEFINICIÓ :</b>	Estrat/nivell	
<b>DESCRIPCIÓ :</b>	Capa de pintura plàstica de color gris racionada amb la darrera fase d'ocupació de la finca a finals del segle XX. Es localitza en la zona de la finca nord-est, a tocar amb la veïna Palau 6, en la zona d'una segona escala secundària que també donava accés als pisos superiors de d'aquest sector de la finca.	
<b>COTES:</b>	Superior: -	Inferior: -
<b>SEQÜÈNCIA FÍSICA :</b>	<b>Igual a</b>	<b>Equivalent a</b>
	<b>Rebleix a</b>	<b>Es reblert per</b>
	<b>Cobreix a</b>	<b>Es cobert per</b>
	<b>Talla a</b>	<b>Tallat per</b>
	<b>Es recolza a</b>	<b>Se li recolza</b>
	<b>S'entrega a</b> 2002	<b>Se li entrega</b>

<b>Fitxa d'Unitat Estratigràfica</b>		<b>UE : 2002</b>
<b>Adreça:</b> Pl. de la Verònica 2 / carrer d'Avinyó 23 – Antic Borsí <b>Codi:</b> 090/17 <b>Ubicació:</b> AA2		<b>Cronologia:</b> 2 <sup>a</sup> s. XX
<b>DEFINICIÓ :</b>	Estrat/nivell.	
<b>DESCRIPCIÓ :</b>	Capa d' arrebossat de tonalitat rosada que recobria els murs del sector de l'escala secundària.	
<b>COTES:</b>	Superior: -	Inferior: -
<b>SEQÜÈNCIA FÍSICA :</b>	<b>Igual a</b>	<b>Equivalent a</b>
	<b>Rebleix a</b>	<b>Es reblert per</b>
	<b>Cobreix a</b>	<b>Es cobert per</b>
	<b>Talla a</b>	<b>Tallat per</b>
	<b>Es recolza a</b>	<b>Se li recolza</b>
	<b>S'entrega a</b> 265, 2003	<b>Se li entrega</b> 2001

<b>Fitxa d'Unitat Estratigràfica</b>		<b>UE : 2003</b>
<b>Adreça:</b> Pl. de la Verònica 2 / carrer d'Avinyó 23 – Antic Borsí <b>Codi:</b> 090/17 <b>Ubicació:</b> AA2		Cronologia: <b>Finals s. XIX- XX</b>
<b>DEFINICIÓ :</b>	Estructura positiva.	
<b>DESCRIPCIÓ :</b>	Reforma portada a terme en mur lateral de l'escala. Aquest presentava part d'un aplacat amb maons i ciment juntament amb maons lligats amb morter de calç. Per tant el mur primigeni de l'escala del segle XIX va partir alguna reforma o modificació.	
<b>COTES:</b>	Superior: -	Inferior: -
<b>SEQÜÈNCIA FÍSICA :</b>	<b>Igual a</b>	<b>Equivalent a</b>
	<b>Rebleix a</b>	<b>Es reblert per</b>
	<b>Cobreix a</b>	<b>Es cobert per</b>
	<b>Talla a</b>	<b>Tallat per</b>
	<b>Es recolza a</b>	<b>Se li recolza</b>
	<b>S'entrega a</b>	<b>Se li entrega</b>

<b>Fitxa d'Unitat Estratigràfica</b>		<b>UE : 2004</b>
<b>Adreça:</b> Pl. de la Verònica 2 / carrer d'Avinyó 23 – Antic Borsí <b>Codi:</b> 090/17 <b>Ubicació:</b> Torre 48 lateral occidental (planta baixa)		Cronologia: <b>s. XX</b>
<b>DEFINICIÓ :</b>	Estrat/nivell.	
<b>DESCRIPCIÓ :</b>	El mur actualment presenta una primera capa d'enlluït de color beige.	
<b>COTES:</b>	Superior: -	Inferior: -
<b>SEQÜÈNCIA FÍSICA :</b>	<b>Igual a</b>	<b>Equivalent a</b>
	<b>Rebleix a</b>	<b>Es reblert per</b>
	<b>Cobreix a</b>	<b>Es cobert per</b>
	<b>Talla a</b>	<b>Tallat per</b>
	<b>Es recolza a</b>	<b>Se li recolza</b>
	<b>S'entrega a</b>	<b>Se li entrega</b>

<b>Fitxa d'Unitat Estratigràfica</b>		<b>UE : 2005</b>
<b>Adreça:</b> Pl. de la Verònica 2 / carrer d'Avinyó 23 – Antic Borsí <b>Codi:</b> 090/17 <b>Ubicació:</b> Torre 48 lateral occidental (planta baixa)		Cronologia: <b>1<sup>a</sup> s. XX</b>
<b>DEFINICIÓ :</b>	Estructura positiva.	
<b>DESCRIPCIÓ :</b>	Envà fet amb maons aplacats lligats amb ciment ràpid. Cobreix tota la superfície de la torre 48 en la planta baixa. Aquest forma part de la darrera fase constructiva de la sala i seria coetani al paviment actual de rajols de fang de 24x24 cm.	
<b>COTES:</b>	Superior: -	Inferior: -
<b>SEQÜÈNCIA FÍSICA :</b>	<b>Igual a</b>	<b>Equivalent a</b>
	<b>Rebleix a</b>	<b>Es reblert per</b>
	<b>Cobreix a</b>	<b>Es cobert per</b>
	<b>Talla a</b>	<b>Tallat per</b>
	<b>Es recolza a</b> 2006	<b>Se li recolza</b>
	<b>S'entrega a</b>	<b>Se li entrega</b> 2004

<b>Fitxa d'Unitat Estratigràfica</b>		<b>UE : 2006</b>
<b>Adreça:</b> Pl. de la Verònica 2 / carrer d'Avinyó 23 – Antic Borsí <b>Codi:</b> 090/17 <b>Ubicació:</b> Torre 48 lateral occidental (planta baixa)		Cronologia: <b>Finals s. XIX</b>
<b>DEFINICIÓ :</b>	Estrat/nivell.	
<b>DESCRIPCIÓ :</b>	Capa d'enlluït. Es documenta per sota de l'aplatat de maons i cobreix el parament de la torre.	
<b>COTES:</b>	Superior: -	Inferior: -
<b>SEQÜÈNCIA FÍSICA :</b>	<b>Igual a</b>	<b>Equivalent a</b>
	<b>Rebleix a</b>	<b>Es reblert per</b>
	<b>Cobreix a</b>	<b>Es cobert per</b>
	<b>Talla a</b>	<b>Tallat per</b>
	<b>Es recolza a</b>	<b>Se li recolza</b>
	<b>S'entrega a</b> 2000, 2008, 2009, 2010, 2011, 2012, 2013	<b>Se li entrega</b> 2005

<b>Fitxa d'Unitat Estratigràfica</b>		<b>UE : 2007</b>
<b>Adreça:</b> Pl. de la Verònica 2 / carrer d'Avinyó 23 – Antic Borsí <b>Codi:</b> 090/17 <b>Ubicació:</b> Torre 48 lateral occidental (planta baixa)		<b>Cronologia:</b> <b>s. XIX-Anterior a 1881</b>
<b>DEFINICIÓ :</b>	Estructura negativa.	
<b>DESCRIPCIÓ :</b>	En la part central del mur la presència d'una possible estructura de combustió que en el seu moment fou excavada en el parament de la torre romana.	
<b>COTES:</b>	Superior: 8,80 m snm	Inferior: 7,95 m snm
<b>SEQÜÈNCIA FÍSICA :</b>	<b>Igual a</b>	<b>Equivalent a</b>
	<b>Rebleix a</b>	<b>Es reblert per</b> 2008
	<b>Cobreix a</b>	<b>Es cobert per</b>
	<b>Talla a</b> 2000	<b>Tallat per</b>
	<b>Es recolza a</b>	<b>Se li recolza</b>
	<b>S'entrega a</b>	<b>Se li entrega</b>

<b>Fitxa d'Unitat Estratigràfica</b>		<b>UE : 2008</b>
<b>Adreça:</b> Pl. de la Verònica 2 / carrer d'Avinyó 23 – Antic Borsí <b>Codi:</b> 090/17 <b>Ubicació:</b> Torre 48 lateral occidental (planta baixa)		<b>Cronologia:</b> <b>s. XIX-Anterior a 1881</b>
<b>DEFINICIÓ :</b>	Estructura positiva.	
<b>DESCRIPCIÓ :</b>	Estructura de combustió. Primer fou excavada en el mur i posteriorment construïda amb maons i pedres lligades amb morter de calç blanca. Els carreus del seu entorn presenten les restes de sutge.	
<b>COTES:</b>	Superior: 8,80 m snm	Inferior: 7,95 m snm
<b>SEQÜÈNCIA FÍSICA :</b>	<b>Igual a</b>	<b>Equivalent a</b>
	<b>Rebleix a</b> 2007	<b>Es reblert per</b>
	<b>Cobreix a</b>	<b>Es cobert per</b>
	<b>Talla a</b>	<b>Tallat per</b>
	<b>Es recolza a</b>	<b>Se li recolza</b>
	<b>S'entrega a</b>	<b>Se li entrega</b> 2006, 2012

<b>Fitxa d'Unitat Estratigràfica</b>		<b>UE : 2009</b>
<b>Adreça:</b> Pl. de la Verònica 2 / carrer d'Avinyó 23 – Antic Borsí <b>Codi:</b> 090/17 <b>Ubicació:</b> Torre 48 lateral occidental (planta baixa)		Cronologia: <b>s. XVI</b>
<b>DEFINICIÓ :</b>	Estructura positiva.	
<b>DESCRIPCIÓ :</b>	Mur. Adossat a la cantonada inferior de la torre 48 es documenten les restes d'un mur construït amb carreus treballats alternats amb filades verdugades de maons i lligat tot amb morter de sorra i calç de tonalitat ataronjada. Es documenta un tram d'1,80 metres d'alçada i una amplada de 0,40 metres.	
<b>COTES:</b>	Superior: 8,65 m snm	Inferior: 7,50 m snm
<b>SEQÜÈNCIA FÍSICA :</b>	<b>Igual a</b>	<b>Equivalent a</b>
	<b>Rebleix a</b>	<b>Es reblert per</b>
	<b>Cobreix a</b>	<b>Es cobert per</b> 2010
	<b>Talla a</b>	<b>Tallat per</b>
	<b>Es recolza a</b> 2000	<b>Se li recolza</b>
	<b>S'entrega a</b>	<b>Se li entrega</b> 2006, 2012

<b>Fitxa d'Unitat Estratigràfica</b>		<b>UE : 2010</b>
<b>Adreça:</b> Pl. de la Verònica 2 / carrer d'Avinyó 23 – Antic Borsí <b>Codi:</b> 090/17 <b>Ubicació:</b> Torre 48 lateral occidental (planta baixa)		Cronologia: <b>s. XVII</b>
<b>DEFINICIÓ :</b>	Estructura positiva.	
<b>DESCRIPCIÓ :</b>	Mur. Adossat a la cantonada superior de la torre 48 es documenten les restes d'un mur bastit amb maons, algunes pedres regulars i morter de calç. Aquest amida 0,80 metres d'alçada i té una amplada de 0,40 metres. Seria la cara interna del mur oriental de la sala amb sostre de volta.	
<b>COTES:</b>	Superior: 9,25 m snm	Inferior: 8,65 m snm
<b>SEQÜÈNCIA FÍSICA :</b>	<b>Igual a</b> 267	<b>Equivalent a</b>
	<b>Rebleix a</b>	<b>Es reblert per</b>
	<b>Cobreix a</b> 2009	<b>Es cobert per</b> 2011
	<b>Talla a</b>	<b>Tallat per</b>
	<b>Es recolza a</b> 2000	<b>Se li recolza</b>
	<b>S'entrega a</b>	<b>Se li entrega</b> 2006, 2012

<b>Fitxa d'Unitat Estratigràfica</b>		<b>UE : 2011</b>		
<b>Adreça:</b> Pl. de la Verònica 2 / carrer d'Avinyó 23 – Antic Borsí <b>Codi:</b> 090/17 <b>Ubicació:</b> Torre 48 lateral occidental (planta baixa) i (entresòl)		<b>Cronologia:</b> <b>s. XIX-Anterior a 1881</b>		
<b>DEFINICIÓ :</b>	Estructura positiva.			
<b>DESCRIPCIÓ :</b>	Mur bastit amb maons lligats amb morter de calç blanca. Relacionada amb la fase de construcció de la finca veïna Palau 4.			
<b>COTES:</b>	Superior: > 8,00 m snm	Inferior: 9,25 m snm		
<b>SEQÜÈNCIA FÍSICA :</b>	<b>Igual a</b>	1010, 1020, 4009	<b>Equivalent a</b>	
	<b>Rebleix a</b>		<b>Es reblert per</b>	
	<b>Cobreix a</b>	2000, 2010	<b>Es cobert per</b>	
	<b>Talla a</b>		<b>Tallat per</b>	
	<b>Es recolza a</b>		<b>Se li recolza</b>	2017
	<b>S'entrega a</b>		<b>Se li entrega</b>	2006, 2012, 2016

<b>Fitxa d'Unitat Estratigràfica</b>		<b>UE : 2012</b>		
<b>Adreça:</b> Pl. de la Verònica 2 / carrer d'Avinyó 23 – Antic Borsí <b>Codi:</b> 090/17 <b>Ubicació:</b> Torre 48 lateral occidental (planta baixa)		<b>Cronologia:</b> <b>s. XIX-Anterior a 1881</b>		
<b>DEFINICIÓ :</b>	Estrat/nivell.			
<b>DESCRIPCIÓ :</b>	Capa d'emblanquinat que cobreix les estructures anteriors a l'Antic Borsí.			
<b>COTES:</b>	Superior: -	Inferior: -		
<b>SEQÜÈNCIA FÍSICA :</b>	<b>Igual a</b>		<b>Equivalent a</b>	
	<b>Rebleix a</b>		<b>Es reblert per</b>	
	<b>Cobreix a</b>		<b>Es cobert per</b>	
	<b>Talla a</b>		<b>Tallat per</b>	
	<b>Es recolza a</b>		<b>Se li recolza</b>	
	<b>S'entrega a</b>	2000, 2008, 2009, 2010, 2011	<b>Se li entrega</b>	2006

<b>Fitxa d'Unitat Estratigràfica</b>		<b>UE : 2013</b>
<b>Adreça:</b> Pl. de la Verònica 2 / carrer d'Avinyó 23 – Antic Borsí <b>Codi:</b> 090/17 <b>Ubicació:</b> Torre 48 lateral occidental (planta baixa)		Cronologia: <b>Finals s. XV-XVI</b>
<b>DEFINICIÓ :</b>	Estructura positiva.	
<b>DESCRIPCIÓ :</b>	Petites reparacions fetes a sobre dels carreus més deteriorats de la muralla mitjançant capes de morter de sorra i calç de color taronja juntament amb alguns maons. Format per morter de sorra i calç de color taronja juntament amb restes de alguna pedreta i maons.	
<b>COTES:</b>	Superior: -	Inferior: -
<b>SEQÜÈNCIA FÍSICA :</b>	<b>Igual a</b>	<b>Equivalent a</b>
	<b>Rebleix a</b>	<b>Es reblert per</b>
	<b>Cobreix a</b>	<b>Es cobert per</b>
	<b>Talla a</b>	<b>Tallat per</b>
	<b>Es recolza a</b>	<b>Se li recolza</b>
	<b>S'entrega a</b> 2000	<b>Se li entrega</b> 206, 2012

<b>Fitxa d'Unitat Estratigràfica</b>		<b>UE : 2014</b>
<b>Adreça:</b> Pl. de la Verònica 2 / carrer d'Avinyó 23 – Antic Borsí <b>Codi:</b> 090/17 <b>Ubicació:</b> Torre 48 lateral occidental (planta baixa)		Cronologia: <b>s. XVII-XIX</b>
<b>DEFINICIÓ :</b>	Estructura negativa.	
<b>DESCRIPCIÓ :</b>	Encaix de 46x10 cm i de forma allargada situat en la part baixa del mur que afecta a dos dels carreus de la muralla. En aquest cas es tracta d'una afectació d'època moderna o contemporània.	
<b>COTES:</b>	Superior: -	Inferior: -
<b>SEQÜÈNCIA FÍSICA :</b>	<b>Igual a</b>	<b>Equivalent a</b>
	<b>Rebleix a</b>	<b>Es reblert per</b>
	<b>Cobreix a</b>	<b>Es cobert per</b>
	<b>Talla a</b> 2000	<b>Tallat per</b>
	<b>Es recolza a</b>	<b>Se li recolza</b>
	<b>S'entrega a</b>	<b>Se li entrega</b>



<b>Fitxa d'Unitat Estratigràfica</b>		<b>UE : 2015</b>
<b>Adreça:</b> Pl. de la Verònica 2 / carrer d'Avinyó 23 – Antic Borsí <b>Codi:</b> 090/17 <b>Ubicació:</b> Torre 48 lateral occidental (entresòl)		Cronologia: 2 <sup>a</sup> s. XX
<b>DEFINICIÓ :</b>	Estrat/nivell.	
<b>DESCRIPCIÓ :</b>	Capa de pintura blanca que cobreix el mur actualment.	
<b>COTES:</b>	Superior: -	Inferior: -
<b>SEQÜÈNCIA FÍSICA :</b>	<b>Igual a</b>	<b>Equivalent a</b>
	<b>Rebleix a</b>	<b>Es reblert per</b>
	<b>Cobreix a</b>	<b>Es cobert per</b>
	<b>Talla a</b>	<b>Tallat per</b>
	<b>Es recolza a</b>	<b>Se li recolza</b>
	<b>S'entrega a</b> 2016	<b>Se li entrega</b>

<b>Fitxa d'Unitat Estratigràfica</b>		<b>UE : 2016</b>
<b>Adreça:</b> Pl. de la Verònica 2 / carrer d'Avinyó 23 – Antic Borsí <b>Codi:</b> 090/17 <b>Ubicació:</b> Torre 48 lateral occidental (entresòl)		Cronologia: 2 <sup>a</sup> s. XX
<b>DEFINICIÓ :</b>	Estrat/nivell.	
<b>DESCRIPCIÓ :</b>	Capa de guix que recobreix el mur existent.	
<b>COTES:</b>	Superior: -	Inferior: -
<b>SEQÜÈNCIA FÍSICA :</b>	<b>Igual a</b>	<b>Equivalent a</b>
	<b>Rebleix a</b>	<b>Es reblert per</b>
	<b>Cobreix a</b>	<b>Es cobert per</b>
	<b>Talla a</b>	<b>Tallat per</b>
	<b>Es recolza a</b>	<b>Se li recolza</b>
	<b>S'entrega a</b> 2011, 2017	<b>Se li entrega</b> 2015

<b>Fitxa d'Unitat Estratigràfica</b>		<b>UE : 2017</b>
<b>Adreça:</b> Pl. de la Verònica 2 / carrer d'Avinyó 23 – Antic Borsí <b>Codi:</b> 090/17 <b>Ubicació:</b> Torre 48 lateral occidental (entresòl)		Cronologia: <b>Finals s. XIX</b>
<b>DEFINICIÓ :</b>	Estructura positiva.	
<b>DESCRIPCIÓ :</b>	Ampliació mur existent. En el moment de construir el mur UE2011 aquest mur tenia la mateixa longitud que el parament occidental de la torre 48 i ambdós eren coincidents amb una longitud de 3,20 metres. En una fase posterior es porta a terme una ampliació d'uns 0,80 metres d'amplada feta amb maons aplacats i una pedra treballada de grans dimensions. S'hauria de relacionar amb la construcció de les estances del Borsí en aquest sector de la finca.	
<b>COTES:</b>	Superior: -	Inferior: -
<b>SEQÜÈNCIA FÍSICA :</b>	<b>Igual a</b>	<b>Equivalent a</b>
	<b>Rebleix a</b>	<b>Es reblert per</b>
	<b>Cobreix a</b>	<b>Es cobert per</b>
	<b>Talla a</b>	<b>Tallat per</b>
	<b>Es recolza a</b> 2011	<b>Se li recolza</b>
	<b>S'entrega a</b>	<b>Se li entrega</b> 2016

<b>Fitxa d'Unitat Estratigràfica</b>		<b>UE : 3000</b>
<b>Adreça:</b> Pl. de la Verònica 2 / carrer d'Avinyó 23 – Antic Borsí <b>Codi:</b> 090/17 <b>Ubicació:</b> K12		Cronologia: <b>Finals s. III</b>
<b>DEFINICIÓ :</b>	Estructura positiva.	
<b>DESCRIPCIÓ :</b>	Pany de muralla entre les torres 48 i 49 bastida amb <i>opus quadratum</i> . Es documentat just la cantonada amb la torre 49.	
<b>COTES:</b>	Superior: -	Inferior: 6,40 m snm (no cota final)
<b>SEQÜÈNCIA FÍSICA :</b>	<b>Igual a</b>	<b>Equivalent a</b> 1000, 1013, 1024, 2000, 4000
	<b>Rebleix a</b>	<b>Es reblert per</b>
	<b>Cobreix a</b>	<b>Es cobert per</b>
	<b>Talla a</b>	<b>Tallat per</b>
	<b>Es recolza a</b>	<b>Se li recolza</b> 277
	<b>S'entrega a</b>	<b>Se li entrega</b> 221, 225

<b>Fitxa d'Unitat Estratigràfica</b>		<b>UE : 3001</b>
<b>Adreça:</b> Pl. de la Verònica 2 / carrer d'Avinyó 23 – Antic Borsí <b>Codi:</b> 090/17 <b>Ubicació:</b> Pany muralla entre torres 48 i 49 (entresòl)		Cronologia: 2 <sup>a</sup> s. XX
<b>DEFINICIÓ :</b>	Estrat/nivell.	
<b>DESCRIPCIÓ :</b>	Capa de pintura blanca que cobreix el mur actual.	
<b>COTES:</b>	Superior: -	Inferior: -
<b>SEQÜÈNCIA FÍSICA :</b>	<b>Igual a</b>	<b>Equivalent a</b>
	<b>Rebleix a</b>	<b>Es reblert per</b>
	<b>Cobreix a</b>	<b>Es cobert per</b>
	<b>Talla a</b>	<b>Tallat per</b>
	<b>Es recolza a</b>	<b>Se li recolza</b>
	<b>S'entrega a</b> 3002	<b>Se li entrega</b>

<b>Fitxa d'Unitat Estratigràfica</b>		<b>UE : 3002</b>
<b>Adreça:</b> Pl. de la Verònica 2 / carrer d'Avinyó 23 – Antic Borsí <b>Codi:</b> 090/17 <b>Ubicació:</b> Pany muralla entre torres 48 i 49 (entresòl)		Cronologia: 2 <sup>a</sup> s. XX
<b>DEFINICIÓ :</b>	Estrat/nivell.	
<b>DESCRIPCIÓ :</b>	Nivell de guix que cobreix el mur actual.	
<b>COTES:</b>	Superior: -	Inferior: -
<b>SEQÜÈNCIA FÍSICA :</b>	<b>Igual a</b>	<b>Equivalent a</b>
	<b>Rebleix a</b>	<b>Es reblert per</b>
	<b>Cobreix a</b>	<b>Es cobert per</b>
	<b>Talla a</b>	<b>Tallat per</b>
	<b>Es recolza a</b>	<b>Se li recolza</b>
	<b>S'entrega a</b>	<b>Se li entrega</b> 3001

Fitxa d'Unitat Estratigràfica		UE : 3003
<b>Adreça:</b> Pl. de la Verònica 2 / carrer d'Avinyó 23 – Antic Borsí <b>Codi:</b> 090/17 <b>Ubicació:</b> Pany muralla entre torres 48 i 49 (entresòl)		<b>Cronologia:</b> <b>s. XIX-Anterior a 1881</b>
<b>DEFINICIÓ :</b>	Estructura positiva.	
<b>DESCRIPCIÓ :</b>	Mur mitger amb la finca actual del carrer Palau 4. Bastit amb maons de 15x30x4 cm lligats amb morter de calç blanca.	
<b>COTES:</b>	Superior: -	Inferior: -
<b>SEQÜÈNCIA FÍSICA :</b>	<b>Igual a</b>	<b>Equivalent a</b>
	<b>Rebleix a</b>	<b>Es reblert per</b>
	<b>Cobreix a</b>	<b>Es cobert per</b>
	<b>Talla a</b>	<b>Tallat per</b>
	<b>Es recolza a</b>	<b>Se li recolza</b>
	<b>S'entrega a</b>	<b>Se li entrega</b> 3002

Fitxa d'Unitat Estratigràfica		UE : 4000
<b>Adreça:</b> Pl. de la Verònica 2 / carrer d'Avinyó 23 – Antic Borsí <b>Codi:</b> 090/17 <b>Ubicació:</b> Tram muralla entre torres 49 i 50 (planta baixa)		<b>Cronologia:</b> <b>Finals s. III</b>
<b>DEFINICIÓ :</b>	Estructura positiva.	
<b>DESCRIPCIÓ :</b>	<p>Pany de muralla entre les torres 49 i 50 bastida amb <i>opus quadratum</i>. Es localitza en el mur mitger amb la finca del carrer Palau 4 i es troba afectat pel tram d'escada que dona accés als pisos superiors del sector occidental de la finca actual i per tant part de l'estructura romana es troba emmascarada per les esmentades escales.</p> <p>Es documenten carreus reaprofitats i encaixos característics de les construccions romanes d'aquesta envergadura tant del transport com de la seva col·locació.</p> <p>Fou amputat entorn al segle XV en el moment d'obrir el carrer de la Baixada de l'Ecce Homo actual carreró situat en la zona occidental de la finca de l'Antic Borsí. En aquest cas es tracta d'un tram de 4,90 metres de longitud.</p>	
<b>COTES:</b>	Superior: 9,15 m snm	Inferior: 7,30 m snm (no cota final)
<b>SEQÜÈNCIA FÍSICA :</b>	<b>Igual a</b>	<b>Equivalent a</b> 1000, 1013, 1024, 2000, 4000
	<b>Rebleix a</b>	<b>Es reblert per</b>
	<b>Cobreix a</b>	<b>Es cobert per</b> 4009
	<b>Talla a</b>	<b>Tallat per</b>
	<b>Es recolza a</b>	<b>Se li recolza</b>
	<b>S'entrega a</b>	<b>Se li entrega</b> 4002, 4003, 4004, 4006, 4007

<b>Fitxa d'Unitat Estratigràfica</b>		<b>UE : 4001</b>
<b>Adreça:</b> Pl. de la Verònica 2 / carrer d'Avinyó 23 – Antic Borsí <b>Codi:</b> 090/17 <b>Ubicació:</b> Tram muralla entre torres 49 i 50 (planta baixa)		Cronologia: <b>s. XX</b>
<b>DEFINICIÓ :</b>	Estrat/nivell.	
<b>DESCRIPCIÓ :</b>	Enlluït de calç molt disgregat que cobreix el parament actual de sota de la volta de l'escala.	
<b>COTES:</b>	Superior: -	Inferior: -
<b>SEQÜÈNCIA FÍSICA :</b>	<b>Igual a</b>	<b>Equivalent a</b>
	<b>Rebleix a</b>	<b>Es reblert per</b>
	<b>Cobreix a</b>	<b>Es cobert per</b>
	<b>Talla a</b>	<b>Tallat per</b>
	<b>Es recolza a</b>	<b>Se li recolza</b>
	<b>S'entrega a</b>	4002

<b>Fitxa d'Unitat Estratigràfica</b>		<b>UE : 4002</b>
<b>Adreça:</b> Pl. de la Verònica 2 / carrer d'Avinyó 23 – Antic Borsí <b>Codi:</b> 090/17 <b>Ubicació:</b> Tram muralla entre torres 49 i 50 (planta baixa)		Cronologia: <b>Finals s. XIX</b>
<b>DEFINICIÓ :</b>	Estructura positiva.	
<b>DESCRIPCIÓ :</b>	Envà de maons aplacats lligats amb ciment ràpid. Aquestes restes formarien part del moment de construcció de l'escala a finals del segle XIX i es documenten també en la cara interna de la volta de l'escala i en la resta de murs de l'esmentat espai.	
<b>COTES:</b>	Superior: -	Inferior: -
<b>SEQÜÈNCIA FÍSICA :</b>	<b>Igual a</b>	<b>Equivalent a</b>
	<b>Rebleix a</b>	<b>Es reblert per</b>
	<b>Cobreix a</b>	<b>Es cobert per</b>
	<b>Talla a</b>	<b>Tallat per</b>
	<b>Es recolza a</b>	<b>Se li recolza</b>
	<b>S'entrega a</b>	1013, 4000, 4003, 4004

<b>Fitxa d'Unitat Estratigràfica</b>		<b>UE : 4003</b>
<b>Adreça:</b> Pl. de la Verònica 2 / carrer d'Avinyó 23 – Antic Borsí <b>Codi:</b> 090/17 <b>Ubicació:</b> Tram muralla entre torres 49 i 50 (planta baixa)		Cronologia: <b>Finals s. XV-XVI</b>
<b>DEFINICIÓ :</b>	Estructura positiva.	
<b>DESCRIPCIÓ :</b>	Petites reparacions fetes a sobre dels carreus més deteriorats de la muralla mitjançant capes de morter de sorra i calç de color taronja juntament amb alguns maons. Format per morter de sorra i calç de color taronja juntament amb restes de alguna pedreta i maons.	
<b>COTES:</b>	Superior: -	Inferior: -
<b>SEQÜÈNCIA FÍSICA :</b>	<b>Igual a</b>	<b>Equivalent a</b>
	<b>Rebleix a</b>	<b>Es reblert per</b>
	<b>Cobreix a</b>	<b>Es cobert per</b>
	<b>Talla a</b>	<b>Tallat per</b>
	<b>Es recolza a</b>	<b>Se li recolza</b>
	<b>S'entrega a</b> 4000	<b>Se li entrega</b> 4006, 4007, 4008

<b>Fitxa d'Unitat Estratigràfica</b>		<b>UE : 4004</b>
<b>Adreça:</b> Pl. de la Verònica 2 / carrer d'Avinyó 23 – Antic Borsí <b>Codi:</b> 090/17 <b>Ubicació:</b> Tram muralla entre torres 49 i 50 (planta baixa)		Cronologia: <b>Finals s. IV</b>
<b>DEFINICIÓ :</b>	Estrat/nivell.	
<b>DESCRIPCIÓ :</b>	Rebliment entre carreus erosionats de la muralla. Sediment de color marró fosc, sorrenc i molt solt. Presència d'una ceràmica paleocristiana grisa.	
<b>COTES:</b>	Superior: -	Inferior: -
<b>SEQÜÈNCIA FÍSICA :</b>	<b>Igual a</b>	<b>Equivalent a</b>
	<b>Rebleix a</b>	<b>Es reblert per</b>
	<b>Cobreix a</b>	<b>Es cobert per</b>
	<b>Talla a</b>	<b>Tallat per</b>
	<b>Es recolza a</b>	<b>Se li recolza</b>
	<b>S'entrega a</b> 4000	<b>Se li entrega</b> 4003, 4006

<b>Fitxa d'Unitat Estratigràfica</b>		<b>UE : 4005</b>
<b>Adreça:</b> Pl. de la Verònica 2 / carrer d'Avinyó 23 – Antic Borsí <b>Codi:</b> 090/17 <b>Ubicació:</b> Tram muralla entre torres 49 i 50 (planta baixa)		<b>Cronologia:</b> 2 <sup>a</sup> s. XX
<b>DEFINICIÓ :</b>	Estrat/nivell.	
<b>DESCRIPCIÓ :</b>	Actualment el pany de muralla, tret del tram sota escala, es troba cobert per una capa de pintura grisa en la part baixa a mode de franja mentre que la resta del mur es troba pintat amb un capa de pintura blanca.	
<b>COTES:</b>	Superior: -	Inferior: -
<b>SEQÜÈNCIA FÍSICA :</b>	<b>Igual a</b>	<b>Equivalent a</b>
	<b>Rebleix a</b>	<b>Es reblert per</b>
	<b>Cobreix a</b>	<b>Es cobert per</b>
	<b>Talla a</b>	<b>Tallat per</b>
	<b>Es recolza a</b>	<b>Se li recolza</b>
	<b>S'entrega a</b>	4006, 4007

<b>Fitxa d'Unitat Estratigràfica</b>		<b>UE : 4006</b>
<b>Adreça:</b> Pl. de la Verònica 2 / carrer d'Avinyó 23 – Antic Borsí <b>Codi:</b> 090/17 <b>Ubicació:</b> Tram muralla entre torres 49 i 50 (planta baixa)		<b>Cronologia:</b> Finals s. XIX
<b>DEFINICIÓ :</b>	Estrat/nivell.	
<b>DESCRIPCIÓ :</b>	Enlluït calç que cobreix el pany de muralla relacionat amb la construcció del Borsí. Es documenta en la meitat superior del mur.	
<b>COTES:</b>	Superior: -	Inferior: -
<b>SEQÜÈNCIA FÍSICA :</b>	<b>Igual a</b>	<b>Equivalent a</b>
	<b>Rebleix a</b>	<b>Es reblert per</b>
	<b>Cobreix a</b>	<b>Es cobert per</b>
	<b>Talla a</b>	<b>Tallat per</b>
	<b>Es recolza a</b>	<b>Se li recolza</b>
	<b>S'entrega a</b>	4000, 4003, 4004, 4008,

<b>Fitxa d'Unitat Estratigràfica</b>		<b>UE : 4007</b>
<b>Adreça:</b> Pl. de la Verònica 2 / carrer d'Avinyó 23 – Antic Borsí <b>Codi:</b> 090/17 <b>Ubicació:</b> Tram muralla entre torres 49 i 50 (planta baixa)		<b>Cronologia:</b> 2 <sup>a</sup> s. XX
<b>DEFINICIÓ :</b>	Estrat/nivell.	
<b>DESCRIPCIÓ :</b>	Reparació amb ciment feta amb la meitat inferior del mur. Realitzada degut a les humitats que es detecten en aquest mur i que devia malmetre la capa del segle XIX (UE4006)	
<b>COTES:</b>	Superior: -	Inferior: -
<b>SEQÜÈNCIA FÍSICA :</b>	<b>Igual a</b>	<b>Equivalent a</b>
	<b>Rebleix a</b>	<b>Es reblert per</b>
	<b>Cobreix a</b>	<b>Es cobert per</b>
	<b>Talla a</b>	<b>Tallat per</b>
	<b>Es recolza a</b>	<b>Se li recolza</b>
	<b>S'entrega a</b> 4000, 4006	<b>Se li entrega</b> 4005

<b>Fitxa d'Unitat Estratigràfica</b>		<b>UE : 4008</b>
<b>Adreça:</b> Pl. de la Verònica 2 / carrer d'Avinyó 23 – Antic Borsí <b>Codi:</b> 090/17 <b>Ubicació:</b> Tram muralla entre torres 49 i 50 (planta baixa)		<b>Cronologia:</b> Finals s. XIX
<b>DEFINICIÓ :</b>	Estructura positiva.	
<b>DESCRIPCIÓ :</b>	Petites reparacions fetes a sobre dels carreus més deteriorats de la muralla. Fet amb pedres, maons i morter de calç blanca usats tant per regularitzar el frontal del mur romà. En alguns dels casos l'erosió ha resultat tant important que ens els interiors dels alvèols s'han documentat pedres de mitjanes dimensions per tal de cobrir l'espai inexistent. També documenten pedres treballades i maons que per la seva disposició sembla que ocupen espais on possiblement la muralla hagi desaparegut.	
<b>COTES:</b>	Superior: -	Inferior: -
<b>SEQÜÈNCIA FÍSICA :</b>	<b>Igual a</b>	<b>Equivalent a</b>
	<b>Rebleix a</b>	<b>Es reblert per</b>
	<b>Cobreix a</b>	<b>Es cobert per</b>
	<b>Talla a</b>	<b>Tallat per</b>
	<b>Es recolza a</b>	<b>Se li recolza</b>
	<b>S'entrega a</b> 4000	<b>Se li entrega</b> 4006, 4007



<b>Fitxa d'Unitat Estratigràfica</b>		<b>UE : 4009</b>		
<b>Adreça:</b> Pl. de la Verònica 2 / carrer d'Avinyó 23 – Antic Borsí <b>Codi:</b> 090/17 <b>Ubicació:</b> Tram muralla entre torres 49 i 50 (planta baixa)		<b>Cronologia:</b> <b>s. XIX-Anterior a 1881</b>		
<b>DEFINICIÓ :</b>	Estructura positiva.			
<b>DESCRIPCIÓ :</b>	Mur mitger amb la finca actual del carrer Palau 4, es documenta per sobre cota d'arrasament de la muralla romana. Bastit amb maons de 15x30x4 cm lligats amb morter de calç blanca. Fou aixecat en el moment en que s'enderroca el Palau Reial Menor i es construeix la finca actual del carrer Palau 4.			
<b>COTES:</b>	Superior: > 11,00 m snm	Inferior: 9,15 m snm		
<b>SEQÜÈNCIA FÍSICA :</b>	<b>Igual a</b>	1010, 1020, 2011	<b>Equivalent a</b>	
	<b>Rebleix a</b>		<b>Es reblert per</b>	
	<b>Cobreix a</b>	4000	<b>Es cobert per</b>	
	<b>Talla a</b>		<b>Tallat per</b>	
	<b>Es recolza a</b>		<b>Se li recolza</b>	
	<b>S'entrega a</b>		<b>Se li entrega</b>	4006

## **ANNEX 2. INVENTARI DE MATERIAL**

UE	Núm	Frag.	Class.	Fragm.	Tipo.	Tècnica	Pasta	Dec. Int.	Dec. Ext.	Acb. Int.	Acb.Ext.	Cronologia	Observacions
101		1	50021										Fust de columna. Presenta restes de morter taronja, sembla que fou reaprofitat com a material constructiu en alguna estructura
115		1	14258	SF	FIN	TO	AO			VI		s. XIII	
115		1	14252	VO	PAT	TO	AO	PI		VI		2ª XIII-XIV	Vora decorada amb un filet en morat i bandes amb triangles en verd i morat
115		1	14002	SF	FIN	TO	AO			VI			Melat
115		1	14002	SF	FIN	TO	AO			VI			Marró.
115		1	14002	SF	FIN	TO	GR			VI			Verd.
115		1	14002	SF	FIN	TO	AO			VI			Viriat malmès.
115		1	14304	SF	FTA	TO	AO		PI	VI	VI		Graffita arcaica. Fragment petit, no s'aprecia el tipus de decoració. Interior vidriat en verd-melat
121		1	13310	PI	FIN	TO	AO						
121		1	13310	VO	PASC	TO	AO					I aC - I dC	
121		7	13310	SF	FIN	TO	AO						
121		12	13312	SF	FIN	TO	AO				EN		Engalba blanca
121		2	13312	SF	FIN	TO	AO						
121		13	13250	SF	FIN	TO	AO						
121		8	13258	SF	FIN	TO	AO						
121		2	13258	SF	FIN	TO	AO				PC		
121		2	13106	SF	FIN	TO	AO			VE	VE	s. I-II	
121		1	13115	FO	PAT	TO	AO			VE	VE		Vernís malmès
121		1	13111	VO	H.	TO	AO			VE	VE	150-220	Hayes 9b
121		1	13258	SF	FIN	TO	AO			VE	VE		
121		1	13150	VO	MAY.	MO	AO			VE	AR	15-60	Mayet 35
121		2	13257	SF	FIN	TO	AO						Presenta desgreixant de partícules volcàniques
121		1	13500	FO	SIT	TL	GO			ES		s. IX-XI	
121		1	13500	FO	SIT	TL	GO					s. IX-XI	
121		1	13500	VO	OLL	TL	GO					s. IX-XI	Llavi arrodonit, vora exvasada amb perfil en S
121		1	13500	VO	OLL	TL	GO					s. IX-XI	Llavi arrodonit i vora engruixuda amb perfil en S
121		1	13501	VO	OLL	TL	GR					s. IX-XI	Llavi arrodonit i vora engruixuda amb perfil en S
121		1	13501	VO	SIT	TL	GR					s. IX-XI	Llavi rectangular i vora exvasada
121		1	13500	SF	FIN	TL	GO				IN	s. IX-XI	Són visible al cos globular dues línies paral·leles
121		19	13500	SF	FIN	TL	GO					s. IX-XI	
121		2	13501	SF	FIN	TL	GR					s. IX-XI	
121		2	13502	SF	FIN	TL	BE					s. VIII-IX	
122		2	60051										
122		1	50011										Tessella blanca
122		1	13310	PI	AMF	TO	AO						
122		1	13309	PI	AMF	TO	AO						
122		1	40006										
122		1	13312	NA	AMF	TO	AO						
122		21	13312	SF	AMF	TO	AO				EN		
122		1	13309	SF	AMF	TO	AO						
122		3	13304	SF	AMF	TO	AO						
122		2	13313	NA	AMF	TO	AO						LR1

UE	Núm	Frag.	Class.	Fragm.	Tipo.	Tècnica	Pasta	Dec. Int.	Dec. Ext.	Acb. Int.	Acb. Ext.	Cronologia	Observacions
122		3	13258	VO	OST	TO	AO						Ostia III, 332
122		1	13258	VO	OST	TO	AO					175-250	Ostia III, 267
122		6	13258	SF	FIN	TO	AO				PC		
122		4	13258	SF	FIN	TO	AO			VE			
122		1	13258	VO	LAMB.	TO	AO					150-250	Lamboglia 9B
122		1	13111	FO	FIN	MO	AO						
122		1	13111	VO	H.	MO	AO			VE	VE	150-200	Hayes 9b
122		1	13111	VO	H.	MO	AO			VE	VE	150-200	Hayes 14 / 17
122		1	13114	FO	H.	MO	AO			VE	VE	350-400	Hayes 50 B
122		1	13104	SF	FIN	MO	AO			VE	VE		
122		1	13106	SF	FIN	MO	AO						
122		1	13109	SF	DRAG	MO	AO			VE	VE	A partir s. III	Dragendorf 37 B
122		2	13250	NA	GER	TO	AO						
122		17	13250	SF	FIN	TO	AO						
122		1	13250	PE	FIN	TO	AO						
122		1	13156	SF	FIN	MO	AO						
122		4	13501	SF	FIN	TL	GR					s. IX-XI	
122		1	13501	SF	FIN	TL	GR		PE			s. IX-XI	
122		2	13501	SF	FIN	TL	GR		IN			s. IX-XI	Línies incises
122		11	13500	SF	FIN	TL	GO					s. IX-XI	
122		1	13500	FO	SIT	TL	AO			ES		s. IX-XI	
122		1	13264	SF	FIN	TL	AO					s. VI	
122	1	1	13310	PI	AMF	TO	AO						Impresa estampillada il·legible
122	2	1	13257	VO	OST	TO	AO					1ª s. I dC	Procedència de la vall de Po. Ostia III, 332
122	3	1	13500	VO	OLL	TL	GO					s. IX-XI	Perfil en S
129		2	60051										
129		3	13310	SF	FIN	TO	AO						
129		1	13310	SF	FIN	TO	GO						
129		1	13310	NA	FIN	TO	GO						Nansa lobulada
129		1	13310	PI	FIN	TO	AO						
129		5	13312	SF	FIN	TO	AO				EN		Engalba blanca
129		25	13250	SF	FIN	TO	AO						
129		1	13250	NA	GER	TO	AO					s. II	Trilobulada
129		1	13250	VO	GER	TO	AO					Segles II-III	Llavi rectangular amb vora plana. Coll recte
129		3	13251	SF	FIN	TO	AR						
129		1	13251	PE	FIN	TO	AR						
129		1	40008										Còdol
129		1	50003										
129		1	13109	SF	FIN	MO	AO			VE	VE	s. III	Vernís malmès
129		1	13106	SF	FIN	MO	AO		IN	VE	VE	s. I-II	Peça fragmentada amb traços i sembla intuir-se una A
129		1	13204	SF	FIN	MO	AO				VE	s. I-II	
129		3	13111	SF	FIN	MO	AO			VE	VE		
129		1	13111	VO	H.	MO	AO			VE	VE	100-160	Hayes 9a
129		1	13112	VO	H.	MO	AO			VE	VE	125-175	Hayes 14a
129		1	13114	SF	FIN	MO	AO			VE	VE		

UE	Núm	Frag.	Class.	Fragm.	Tipo.	Tècnica	Pasta	Dec. Int.	Dec. Ext.	Acb. Int.	Acb.Ext.	Cronologia	Observacions
129	1	1	13115	SF	FIN	MO	AO			VE	VE		
129	1	1	13115	VO	H.	MO	AO			VE	VE	325-400	Hayes 61A
129	4	4	13258	SF	FIN	TO	AO						
129	2	2	13258	SF	FIN	TO	AO				PC		
129	2	2	13258	SF	FIN	TO	AO				ET		
129	2	2	13258	FO	FIN	TO	AO						
129	1	1	13258	VO	LAMB.	TO	AO					150-220	Lamboglia 10A
129	4	4	13260	SF	FIN	TO	AO						
129	3	3	13260	SF	FIN	TO	AO				AC		
129	1	1	13260	NA	GER	TO	AO				AC		
129	1	1	13260	SF	FIN	TO	AO				VE		Interior presenta incrustació de morter blanc
129	1	1	13258	VO	LAMB.	TO	AO				PC	75-150	Lamboglia 10
129	1	1	13501	VO	SIT	TL	AR					Segles IX-XI	Presenta abocador
129	1	1	13501	SF	FIN	TL	AR					Segles IX-XI	
129	1	1	13501	SF	FIN	TL	AR					Segles IX-XI	
129	3	3	13501	SF	FIN	TL	GR					Segles IX-XI	
129	2	2	13500	SF	FIN	TL	GO					Segles IX-XI	
129	1	1	13500	FO	FIN	TL	GO					Segles IX-XI	
129	1	1	13500	CO	OLL	TL	GO		IN			Segles IX-XI	Línies incises
130	1	1	13309	PI	AMF	TO	AO						
130	1	1	13309	NA	AMF	TO	AO						
130	1	1	13306	SF	AMF	TO	AO						
130	2	2	13312	SF	AMF	TO	AO				EN		
130	1	1	13106	PE	FIN	MO	AO						
130	5	5	13250	SF	FON	TO	AO						
130	1	1	13258	FO	FIN	TO	AO		AC				
130	1	1	13257	FO	FIN	TO	AO					s. I	Similar a Luni 8
130	1	1	13313	VO	AMF	TO	AO					520-700	LRA1
131	1	1	13112	NA	AMF	TO	AO				EN		
131	1	1	13313	SF	AMF	TO	AO					A partir finals s. IV	Procedència Pròxim Orient
131	6	6	13250	SF	FIN	TO	AO						
131	1	1	13258	SF	FIN	TO	AO				PC		
131	1	1	13106	SF	FIN	TO	AO			VE	VE		
132	1	1	60051										Dent de cavall
132	2	2	60051										Ossos llargs
132	1	1	13312	SF	AMF	TO	AO						
132	1	1	13312	NA	AMF	TO	AO						
132	2	2	13104	SF	FIN	MO	AO						
132	2	2	13106	SF	FIN	MO	AO			VE	VE		
132	1	1	13106	SF	DRAG	MO	AO			VE	VE	80-120	Dragendorf 27 c
132	1	1	13310	SF	AMF	TO	AO						
132	1	1	13304	SF	AMF	TO	AO						
132	1	1	13250	PE	GER	TO	AO						
132	2	2	13250	SF	FIN	TO	AO						
132	1	1	13250	NA	GER	TO	GO						

UE	Núm	Frag.	Class.	Fragm.	Tipo.	Tècnica	Pasta	Dec. Int.	Dec. Ext.	Acb. Int.	Acb.Ext.	Cronologia	Observacions
132		1	13251	NA	GER	TO	AR						Nansa torsiva
132		1	12053	SF	FIN	TO	BE						
132		7	13258	SF	FIN	TO	AO						
132		2	13258	SF	FIN	TO	AO				PC		
132		1	13258	VO	OST	TO	AO						Ostia III, 332
132		1	13258	VO	OST	TO	AO						Ostia I, 261
132		1	13150	SF	FIN	MO	AO				EN		Engalba vermella
132		1	13400	FO	OLL	TL	GO					A partir s. V	Fora de context
132		1	13500	SF	FIN	TL	BE					Finals s. VIII- Inicis X	Atribució Grup VI Julia Beltrán. Fora de context
133		1	13309	PI	AMF	TO	AO						
133		1	13310	NA	AMF	TO	AO						
133		1	13312	SF	AMF	TO	AO						
133		1	13106	PE	FIN	MO	AO			VE	VE		
133		1	13104	SF	FIN	MO	AO	RO		VE	VE		
133		1	13251	SF	FIN	TO	AO						
133		1	13250	VO	BOL	TO	AO						
134		2	60051										
134		2	60054										
134		2	13310	PI	FIN	TO	AO					I aC - I dC	
134		1	13310	AN	FIN	TO	AO					I aC - I dC	Superfície exterior cremada
134		1	13310	NA	FIN	TO	AO					I aC - I dC	Nansa trilobulada
134		2	13312	SF	FIN	TO	AO				EN		Engalba blanca
134		1	13312	VO	KEYA	TO	AO					230-350	Keay 6
134		1	13310	NA	FIN	TO	AO					I aC - I dC	Nansa lobulada
134		3	13258	SF	FIN	TO	AO						
134		2	13258	SF	FIN	TO	AO				PC		
134		1	13258	VO	TAP	TO	AO				PC		Ostia III, 332
134		1	13258	VO	TAP	TO	AO				PC		Ostia I, 261
134		1	13258	VO	LAMB.	TO	AO					150-220	Lamboglia 10A
134		1	13258	SF	FIN	TO	AO			VE	VE		
134		1	13250	SF	FIN	TO	AO				EN		Engalba vermella
134		1	13250	SF	FIN	TO	AO				EN		Engalba vermella amb tocs de flama
134		5	13250	SF	FIN	TO	AO						
134		2	13251	SF	FIN	TO	AR						
134		1	13106	VO	DRAG	MO	AO			VE	VE	40-80	Dragendorff 27c
134		1	13106	VO	DRAG	MO	AO			VE	VE	100-150	Dragendorff 37b
134		1	13106	VO	VER	MO	AO			VE	VE	70-100	Vermhet B2
134	1	1	13150	VO	MAY.	MO	AO			VE	AR	15-60	Mayet 35
134	1	1	13150	SF	FIN	MO	AO			VE	AR		
134	2	1	14062	PE	SEV	TO	AO			RO	VI	s. XII-XIII	Procedència oriental. Peu anular. Peça amb vidriat malmès en tonalitat verd amb decoració interna en rodeta i incisa. Fora de context
136		2	60051										Ullal de senglar
136		1	60051										Costella
136		1	60051										Extremitat inferior cavall

UE	Num	Frag.	Class.	Fragm.	Tipo.	Tècnica	Pasta	Dec. Int.	Dec. Ext.	Acb. Int.	Acb. Ext.	Cronologia	Observacions
136		15	60051										Mandíbula cavall. Mateixa peça
136	2	13310	PI	AMF	TO	AO						I aC - I dC	
136	1	13310	SF	AMF	TO	AO							
136	2	13310	NA	AMF	TO	AO							Lobulades
136	1	13250	NA	GER	TO	AO						s. II	Lobulades
136	2	13250	SF	FIN	TO	AO							
136	2	13312	SF	AMF	TO	AO							
136	4	13258	SF	FIN	TO	AO							
136	1	13258	VO	OST	TO	AO						A partir finals s. II	Ostia III, 332
136	1	13501	SF	FIN	TL	GR							Alt medieval. Fora de context
136	2	13111	SF	FIN	MO	AO			VE	VE		Finals s. III	
136	1	13106	SF	FIN	MO	AO			VE	VE			
137	1	13310	VO	DRES	TO	AO						I aC - I dC	Pasta ataronjada
137	1	13310	NA	FIN	TO	AO						I aC - I dC	Pasta beige. Nansa lobulada
137	2	13108	SF	FIN	TO	AO			VE	VE		s. I-II	
137	1	13250	NA	GER	TO	AO						s. I-II	Nansa torsiva
137	5	13250	SF	FIN	TO	AO							
137	2	13258	FO	CSS	TO	AO		ES				s. II	
137	1	13258	SF	FIN	TO	AO							
137	1	13258	SF	FIN	TO	AO			VE	VE			
143	1	13312	SF	AMF	TO	AO					EN		
143	1	13313	AN	AMF	TO	AO						s. V	
143	1	13251	NA	GER	TO	AR							
143	3	13250	SF	FIN	TO	AO							
143	1	13250	VO	VEG	TO	AO						s. II	Vegas 44
143	1	13258	SF	FIN	TO	AO			PC	PC			
143	1	13111	SF	FIN	MO	AO			VE	VE		Finals s. II	
143	1	13115	SF	FIN	MO	AO						Finals s. IV	
147	1	13310	PI	AMF	TO	AO							
162	2	14002	PE	FIN	TO	AO							
162	1	14002	SF	FIN	TO	AO							
162	3	14003	SF	FIN	TO	AO			VI				Vidriat verd melat
162	1	14003	SF	FIN	TO	AO			VI				Vidriat melat
162	1	14003	SF	FIN	TO	AO			VI				Vidriat marró
162	1	14003	SF	FIN	TO	AO				VI			Vidriat verd
162	1	14003	FO	FIN	TO	AO			VI				Vidriat verd
162	1	14003	PE	FIN	TO	AO			VI				Vidriat melat
162	1	14003	NA	FIN	TO	AO			VI				Vidriat marró
162	1	14003	PS	GRE	TO	AO			VI	VI			Vidriat marró
162	1	14003	VO	FIN	TO	AO			VI	VI			Vidriat marró
162	1	14003	VO	GIB	TO	AO			VI	VI			Vidriat melat
162	1	14003	VO	FIN	TO	AO			VI				Vidriat marró
162	1	14003	VO	FIN	TO	AO			VI				Vidriat verd i marró

UE	Núm	Frag.	Class.	Fragm.	Tipo.	Tècnica	Pasta	Dec. Int.	Dec. Ext.	Acb. Int.	Acb. Ext.	Cronologia	Observacions
162		1	14003	VO	COS	TO	AO			VI			Vidriat verd. Presenta una perforació a la nansa quan l'argila encara estava fresca possiblement per penjar
162		1	14006	SF	FIN	TO	AR						
162		1	14006	NA	OLL	TO	AR			VI			Vidriat verd
162		1	14006	NA	TAP	TO	AO				VI		Tapadora de botó. Vidriat verd fosc
162		1	14006	VO	GER	TO	AR			VI	VI		Vidriat verd fosc exterior i verd melat interior. Presenta restes del bec
162		1	14100	VO	ESC	TO	AO			VI	VI		
162		1	14100	SF	FIN	TO	AO			VI	VI		
162		2	14100	VO	ESC	TO	AO			VI	VI		
162		1	14100	SF	FIN	TO	AO			VI	VI		
162		1	14208	FO	FIN	TO	AO	PI	PI	VI	VI	s. XVI-XVII	
162		1	14300	SF	FIN	TO	AO					s. XIX	Pisa blanca depurada
162		1	14304	SF	FIN	TO	AO		PI	VI	VI	s. XIV	Ceràmica oriental. Ceràmica pintada en blau i negre sobre vernís blanc sota coberta transparent. Presenta una decoració vegetal. Veure paral·lels article Beltrán de Heredia, Miró del Quarhis 13, pàg. 112-135
162		2	14306	SF	FIN	TO	AO	PI		VI	VI	s. XVII	Blava catalana amb groc
162		1	50030									s. XVI	
162		1	50032									s. XVII-XIX	Rajola de la vela de barco
168		1	14102	FO	FIN	TO	AO	PI		VI		s. XV-XVI	Motiu central estrella
168		1	14102	PE	FIN	TO	AO	PI		VI			
168		1	14002	SF	FIN	TO	AO						
169		3	13312	SF	AMF	TO	AO				EN		
169		1	13312	NA	AMF	TO	AO				EN		
169		1	13258	SF	FIN	TO	AO				EN		
169		1	13258	SF	OST	TO	AO						Ostia III, 332
169		1	13258	VO	OST	TO	AO					175-250	Ostia III, 267
169		1	13258	SF	FIN	TO	AO				PC		
169		1	13250	SF	FIN	TO	AO						
169		1	13151	SF	FIN	MO	AO						
170	1	1	13156	VO	MAY.	TO	AO					-25/40 dC	Imitació Mayet 35
171		1	13106	SF	FIN	MO	AO					Canvi Era	
174		1	13312	NA	AMF	TO	AO				EN		
174		13	13312	SF	AMF	TO	AO				EN		
174		1	13104	SF	FIN	MO	AO						
174		1	13106	SF	FIN	MO	AO						
174		1	13115	SF	FIN	MO	AO			VE			
174		1	13250	SF	FIN	TO	AO						
174		1	13250	NA	GER	TO	AO			EN			Engalba vermella
174		2	13258	SF	FIN	TO	AO						
174		1	13111	SF	FIN	MO	AO			VE	VE		
174		1	13155	SF	FIN	MO	AO						
174		1	13258	VO	LAMB.	TO	AO					2ª s. II	Lamboglia 9B
174		1	13258	VO	H.	TO	AO					s. II-III	Hayes 183
174	1	1	13313	PI	AMF	TO	AO					s. VIII	Spathaia
175		1	14059	SF	FIN	TL	GR					s. XII	Fora de context



UE	Núm	Frag.	Class.	Fragm.	Tipo.	Tècnica	Pasta	Dec. Int.	Dec. Ext.	Acb. Int.	Acb. Ext.	Cronologia	Observacions
175		1	13401	SF	FIN	TL	GR					A partir s. V	
175		1	13313	SF	AMF	TO	AO						
175	13	13312	SF	AMF	TO	AO							
175		1	13258	SF	FIN	TO	AO						
175		1	13250	SF	FIN	TO	AO				EN		
175		1	13250	NA	GER	TO	AO						
177		1	40005	MOL									
180		1	14100	PE	FIN	TO	AO			VI			
180		1	14100	VO	ESC	TO	AO			VI	VI		
180		1	14211	VO	ESC	TO	AO	PI	PI	VI	VI	s. XV	
180	1	1	13106	PE	FIN	MO	AO	IS	IN	VE	VE	40-70 dC	Estamipllada La Graufesenque similar a "VICTOR" tipus 2a (Hartley, Dickinson, 2012:228). Al peu grafit amb una P
180		1	13258	VO	OST	TO	AO						Ostia III, 332
180		1	13106	PE	FIN	MO	AO			VE	VE		
180		2	13310	NA	AMF	TO	AO						Lobulades
180		1	13250	NA	GER	TO	AO					A partir s. II	Lobulades
180		1	13250	NA	GER	TO	AO					2ª s. II	Vora nansada
180	2	1	13313	VO	AMF	TO	AO					s. VI-VII	LRA1
184		3	13312	SF	AMF	TO	AO						
184		2	13250	SF	FIN	TO	AO						
184		3	13258	SF	FIN	TO	AO					A partir de s. II	
194		2	13258	SF	FIN	TO	AO						
194		1	14002	SF	FIN	TO	AO						
194		1	14002	VO	OLL	TO	GO						
194		1	14002	PE	FIN	TO	AO						
194		1	14002	PE	FIN	TO	AM						
194		1	14002	VO	GER	TO	AM						
194		1	14002	NA	FIN	TO	AM						
194		2	14002	VO	GER	TO	AO						
194		1	14002	VO	GIB	TO	AO						
194		2	14002	NA	GER	TO	AO						
194		9	14003	VO	OLL	TO	AO			VI			Vidriat marró
194		7	14003	SF	OLL	TO	AO			VI			Vidriat marró
194		1	14003	VO	FIN	TO	AO			VI			Vidriat marró
194		1	14003	NA	FIN	TO	AO			VI			Vidriat marró
194		1	14003	VO	FIN	TO	AO			VI			Vora amb nansa. Vidriat marró
194		1	14003	VO	GRE	TO	AO			VI			Vora amb nansa. Vidriat marró
194		1	14003	VO	FIN	TO	AO			VI			Vidriat marró
194		1	14003	SF	MOR	TO	AO			VI	VI		Vidriat verd gòtic
194		4	14003	SF	FIN	TO	AO			VI			Vidriat verd
194		1	14003	SF	FIN	TO	AO			VI			Vidriat melat
194		9	14003	SF	FIN	TO	AO			VI	VI		Vidriat verd exterior i verd melat interior
194		3	14003	SF	FIN	TO	AO			VI	VI		Vidriat verd exterior i verd melat interior
194		2	14003	SF	FIN	TO	AO				VI		Vidriat verd
194		1	14003	SF	FIN	TO	AO		AL	VI	VI		Decoració amb una flor. Vidriat verd

UE	Núm	Frag.	Class.	Fragm.	Tipo.	Tècnica	Pasta	Dec. Int.	Dec. Ext.	Acb. Int.	Acb. Ext.	Cronologia	Observacions
194		1	14003	SF	FIN	TO	AO			VI	VI		Vidriat verd fosc interior i verd turquesa exterior
194		2	14003	NA	FIN	TO	AO		AC		VI		Vidriat verd gòtic
194		1	14003	NA	FIN	TO	AO		AC		VI		Vidriat verd gòtic. Nanses estriades en sentit helicoïdal.
194		1	14003	AN	FIN	TO	AO			VI	VI		Vidriat verd gòtic exterior i verd melat interior
194		1	14003	VO	FIN	TO	AO			VI	VI		Amb arrencament de nansa. Vidriat verd gòtic exterior i verd melat interior
194		2	14003	BR	GER	TO	AO			VI	VI		Vidriat verd gòtic exterior i verd melat interior. Tipus III, Beltrán
194		1	14003	BR	CAT	TO	AO			VI	VI		Vidriat verd
194		4	14003	FO	FIN	TO	AO			VI			Vidriat verd
194		3	14003	PE	FIN	TO	AO			VI			Vidriat verd
194		6	14003	VO	GIB	TO	AO			VI			Vidriat verd
194		1	14003	VO	MOR	TO	AO			VI	VI		Vidriat verd gòtic exterior i verd melat interior. Tipus I, Beltrán
194		1	14003	VO	MOR	TO	AO			VI			Vidriat marró
194		1	14003	VO	FIN	TO	AO			VI	VI		Vidriat verd
194		2	14003	VO	SEV	TO	AO			VI	VI		Vidriat verd
194		1	14003	VO	GER	TO	AO			VI	VI		Vidriat verd. Cànter tipus II a
194		1	14003	VO	FIN	TO	AO				VI		Vidriat verd
194		2	14003	VO	FIN	TO	AO			VI	VI		Vidriat verd
194		1	14005	SF	FIN	TO	AR			VI	VI		Vidriat verd exterior i verd melat interior
194		2	14005	NA	FIN	TO	AR		AC		VI		Vidriat verd gòtic. Nanses estriades en sentit helicoïdal.
194		1	14005	VO	FIN	TO	GR						
194		1	14005	SF	FIN	TO	AR						
194		1	14005	AN	FIN	TO	AR						Presenta la emprempte de dos dits a l'arrencament de la nansa
194		1	14005	VO	GIB	TO	AR						
194		6	14100	FO	FIN	TO	AO			VI	VI		
194		1	14100	FO	FIN	TO	AO			VI			
194		1	14100	PE	FIN	TO	AO			VI			
194		2	14100	SF	ESC	TO	AO			VI	VI		
194		1	14100	FO	FIN	TO	AO			VI			
194		2	14100	SF	PAT	TO	AO			VI	VI		
194		3	14100	VO	PAT	TO	AO			VI			
194		4	14100	VO	ESC	TO	AO			VI			
194		1	14100	VO	PAT	TO	AO			VI	VI		
194		1	14102	VO	PDA	TO	AO	PI		VI		s. XV-XVI	
194		1	14102	VO	ESC	TO	AO	PI		VI	VI	s. XV-XVI	
194		2	14102	SF	FIN	TO	AO	PI		VI	VI	s. XV-XVI	
194		1	14102	SF	FIN	TO	AO	PI		VI	VI	s. XV-XVI	Decoració amb palmetes
194		2	14102	SF	FIN	TO	AO	PI		VI		s. XV-XVI	
194		1	14128	VO	ESC	TO	AO	PI		VI	VI	s. XV	Decoració amb palmetes
194		1	14128	SF	ESC	TO	AO	PI		VI	VI	s. XV	Decoració amb palmetes i fulles radials
194		1	14128	PE	FIN	TO	AO	PI		VI	VI	s. XV	Motiu central amb una palmeta
194		1	14208	FO	ESC	TO	AO	PI		VI	VI	s. XVI	
194		1	14211	FO	FIN	TO	AO	PI		VI	VI	s. XV	
194		1	14211	SF	PDA	TO	AO	PI		VI	VI	s. XV	Decoració vegetal
194		2	14250	PE	FIN	TO	AO	PI		VI		Finals s. XIII-XIV	Motiu central escut

UE	Núm	Frag.	Class.	Fragm.	Tipo.	Tècnica	Pasta	Dec. Int.	Dec. Ext.	Acb. Int.	Acb. Ext.	Cronologia	Observacions
194		1	14250	SF	FIN	TO	AO	PI		VI		Finals s. XIII-XIV	
194		1	14252	PE	FIN	TO	AO	PI		VI		Finals s. XIII-XIV	Motiu central escut
194		2	14252	PE	SEV	TO	AO	PI		VI		Finals s. XIII-XIV	Decoració vegetal
194		1	14252	PE	SEV	TO	AO	PI		VI		Finals s. XIII-XIV	
194		2	14252	SF	FIN	TO	AO	PI		VI		Finals s. XIII-XIV	Línies concèntriques: una central en verd i dues als laterals en manganès
194		2	14252	VO	FIN	TO	AO	PI		VI		Finals s. XIII-XIV	Línies concèntriques en manganès a la vora amb restes d'algun element en verd que ha desaparegut
194		1	50007										Restes d'una petjada d'animal
194		9	60051										Ossos llargs
194		2	60051										Mandíbula oviceprid
194		1	60051										Costella
194		1	60054										Ostra
194		1	13258	FO	FIN	TO	AO						
194		1	13106	PE	DRG.	MO	AO			VE	VE	A partir 60 dC	Dragendorf 37
194	1	1	13104	PE	FIN	MO	AO	IS		VE	VE	Canvi Era	Estampilla il·legible planta pedis
195		1	13258	VO	OST	TO	AO						Ostia III, 332
195		1	13250	SF	FIN	TO	AO						
195		1	13250	SF	FIN	TL	GR						
195		1	13150	SF	FIN	MO	AO						
215		1	14003	SF	FIN	TO	AO			VI			Vidriat verd
215		1	14003	SF	FIN	TO	AO			VI			Vidriat marró
222		1	13106	SF	FIN	MO	AO						
222		1	14002	SF	FIN	TO	AO						Restes d'un regalim vidriat en verd en la part externa
222		1	14002	SF	FIN	TO	AO						
222		1	14003	SF	FIN	TO	AO			VI			Vidriat marró
222		1	14003	FO	FIN	TO	AO			VI			Vidriat marró
222		1	14100	SF	FIN	TO	AO			VI	VI		
223		1	14102	SF	FIN	TO	AO	PI		VI		s. XV-XVI	
223	1	1	60001	PS	RAS							s. XVI	Raspall d'òs treballat. Conserva la part de l'extrem on es lligen les truges.
237		1	13258	SF	FIN	TO	AO				PC		
237		1	13312	NA	AMF	TO	AO						
237		2	13312	SF	AMF	TO	AO				EN		
237		1	14002	SF	FIN	TO	AO						
237		1	14002	SF	FIN	TO	AO						
237		4	14003	SF	FIN	TO	AO			VI			Vidriat marró
237		1	14003	SF	FIN	TO	AO			VI			Vidriat verd melat
237		1	14003	SF	FIN	TO	AO				VI		Regalim de vidriat en verd
237		1	14003	VO	FIN	TO	AO			VI			Vidriat marró
237		1	14003	VO	CSS	TO	AO			VI			Vidriat verd
237		1	14005	SF	FIN	TO	AR						
244		1	13306	SF	AMF	TO	AO						
244		1	13310	NA	AMF	TO	AO		AC				
244		1	14002	VO	GER	TO	AO						
244		3	14002	NA	FIN	TO	AO		AC				

UE	Núm	Frag.	Class.	Fragm.	Tipo.	Tècnica	Pasta	Dec. Int.	Dec. Ext.	Acb. Int.	Acb. Ext.	Cronologia	Observacions
244		1	14003	NA	GER	TO	AO			VI			Vidriat verd melat
244		1	14003	NA	FIN	TO	AO			VI			Vidriat verd
244		1	14005	NA	FIN	TO	AR						
244		1	14006	NA	FIN	TO	Ar			VI			Vidriat verd
244		1	14102	SF	FIN	TO	AO	PI		VI			
244		2	50033									Finals s. XVI-XVII	Figura 3 làmina II pàg.12 a <i>La rajola catalana de mostra dibuixada per Salvador Miquel</i>
245		1	13111	VO	H.	MO	AO			VE	VE	150/200	Hayes 8b
245		1	13258	SF	FIN	TO	AO						
245		1	13258	VO	OST	TO	AO				PC	s. I-III	Ostia II, 306
245		2	13312	SF	AMF	TO	AO				EN		
245		1	13312	VO	KA EY	TO	AO				EN	520-600	Keay 64 a
245		1	14002	NA	FIN	TO	AO						
245		1	14003	VO	GIB	TO	AO			VI	VI		Vidriat verd
245		1	14003	SF	FIN	TO	AO			VI	VI		Vidriat verd
245		1	14003	SF	FIN	TO	AO			VI			Vidriat marró
245		1	60051										Peül·la ovicàpid
252		2	14002	PE	FIN	TO	AO						
252		2	14002	SF	FIN	TO	AO		AC				
252		1	14002	SF	GER	TO	AO		AC				Presenta restes de marca pintada en vermell
252		1	14002	SF	GER	TO	AO						Presenta restes de marca pintada en vermell
252		4	14002	SF	OLL	TO	GO						
252		6	14002	VO	OLL	TO	GO						
252		1	14002	VO	GIB	TO	AO						
252		1	14002	VO	FIN	TO	AO						
252		1	14002	BR	FIN	TO	AO						
252		2	14002	NA	FIN	TO	AO						
252		1	14002	NA	FIN	TO	AO		AC				
252		1	14002	NA	FIN	TO	AO		PI				
252		1	14002	BR	GET	TO	AO				VI		Foma zoomorfa. Vidriat verd. L'obertura es troba obturada per la calç
252		7	14003	SF	FIN	TO	AO			VI			Vidriat marró
252		3	14003	FO	FIN	TO	AO			VI			Vidriat marró
252		1	14003	NA	FIN	TO	AO			VI			Vidriat marró i verd
252		1	14003	NA	FIN	TO	AO		AC	VI			Vidriat marró
252		2	14003	NA	GRE	TO	AO			VI			Presenta vora amb nansa. Vidriat marró
252		1	14003	NA	GRE	TO	AO			VI			Greixera. Presenta vora amb nansa. Vidriat marró
252		1	14003	VO	GRE	TO	AO			VI			Greixera. Presenta vora amb nansa. Vidriat marró
252		13	14003	VO	OLL	TO	AO			VI			Vidriat marró
252		4	14003	VO	OLL	TO	AO			VI			Coll recte. Vidriat marró
252		1	14003	VO	FIN	TO	AO			VI	VI		Vidriat marró
252		1	14003	VO	SEV	TO	AO			VI			Vidriat marró
252		1	14003	PS	TAP	TO	AO			VI	VI		Vidriat marró
252		1	14003	VO	TAP	TO	AO			VI	VI		Vidriat marró
252		2	14003	SF	FIN	TO	AO			VI			Vidriat verd fosc
252		1	14003	SF	FIN	TO	AO			VI			Vidriat verd

UE	Núm	Frag.	Class.	Fragm.	Tipo.	Tècnica	Pasta	Dec. Int.	Dec. Ext.	Acb. Int.	Acb. Ext.	Cronologia	Observacions
252		7	14003	SF	FIN	TO	AO			VI			Vidriat melat
252		1	14003	CO	FIN	TO	AO			VI			Vidriat verd gòtic
252		1	14003	SF	FIN	TO	AO			VI			Vidriat verd
252		2	14003	CO	FIN	TO	AO			VI	VI		Vidriat verd gòtic exterior i verd interior
252		1	14003	SF	FIN	TO	AO			VI	VI		Vidriat verd
252		2	14003	SF	FIN	TO	AO			VI	VI		Vidriat verd gòtic exterior i verd interior
252		7	14003	SF	FIN	TO	AO			VI	VI		Vidriat verd gòtic exterior i verd interior
252		1	14003	VO	MOR	TO	AO			VI	VI		Presenta vora i vessador amb cos reforçat amb costelles. Vidriat verd exterior i verd melat interior
252		1	14003	VO	MOR	TO	AO			VI	VI		Presenta vora i agafador amb cos reforçat amb costelles. Vidriat verd exterior i verd melat interior
252		1	14003	VO	MOR	TO	AO			VI	VI		Cos reforçat amb costelles. Vidriat verd exterior i verd melat interior
252		1	14003	VO	MOR	TO	AO			VI	VI		Cos reforçat amb costelles. Vidriat verd exterior i melat interior
252		5	14003	VO	GIB	TO	AO			VI			Vidriat verd melat
252		3	14003	VO	GIB	TO	AO			VI			Vidriat verd gòtic
252		1	14003	VO	GIB	TO	AO			VI	VI		Vidriat verd exterior i melat interior
252		2	14003	VO	FIN	TO	AO			VI			Vidriat verd melat
252		1	14003	VO	CSS	TO	AO			VI			Vidriat melat
252		1	14003	VO	GER	TO	AO			VI			Vidriat melat
252		2	14003	VO	GER	TO	AO			VI	VI		Llavi triangular. Vidriat exterior verd gòtic i interior verd melat
252		1	14003	VO	GER	TO	AO			VI	VI		Llavi triangular. Vidriat exterior verd gòtic i interior verd melat amb regalims verds
252		2	14003	VO	GER	TO	AO			VI	VI		Llavi triangular. Vidriat exterior i interior verd
252		1	14003	VO	OLL	TO	AO			VI	VI		Vidriat verd fosc
252		7	14003	PE	FIN	TO	AO			VI			Vidriat verd
252		8	14003	PE	FIN	TO	AO			VI			Vidriat verd melat
252		1	14003	PE	FIN	TO	AO		IN		VI		Decorat amb petits meandres acotats entre dues línies concèntriques. Vidriat verd
252		1	14003	FO	FIN	TO	AO			VI			Vidriat verd
252		1	14003	PE	MOR	TO	AO			VI	VI		Presenta cos reforçat amb costelles. Vidriat verd exterior i verd melat interior
252		1	14003	PE	MOR	TO	AO			VI	VI		Vidriat verd gòtic exterior i verd interior
252		1	14003	FO	FIN	TO	AO		IN	VI	VI		Decorat amb petits meandres acotats entre dues franges formades per línies concèntriques. Vidriat verd gòtic exterior i melat interior
252		1	14003	FO	BAC	TO	AO			VI			Presenta restes de l'arrencament de la nansa
252		2	14003	FO	FIN	TO	AO			VI			Vidriat melat
252		1	14003	FO	COL	TO	AO			VI			Vidriat verd
252		1	14003	BR	CAT	TO	AO				VI		Vidriat marró
252		1	14003	BR	POA	TO	AO				VI		Vidriat verd
252		1	14003	BR	FIN	TO	AO				VI		Vidriat melat
252		1	14003	BR	FIN	TO	AO			VI	VI		Vidriat verd
252		1	14003	NA	FIN	TO	AO				VI		Vidriat verd
252		4	14003	NA	FIN	TO	AO		AC		VI		Vidriat verd
252		3	14003	NA	FIN	TO	AO		AC		VI		Nanses estriades helicoidals. Vidriat verd
252		1	14003	NA	POA	TO	AO		AC		VI		Vidriat verd
252		4	14003	NA	FIN	TO	AO				VI		Vidriat verd

UE	Núm	Frag.	Class.	Fragm.	Tipo.	Tècnica	Pasta	Dec. Int.	Dec. Ext.	Acb. Int.	Acb. Ext.	Cronologia	Observacions
252		1	14003	NA	FIN	TO	AO			VI			Vidriat verd
252		2	14003	NA	FIN	TO	AO				VI		Vidriat verd fosc
252		1	14003	NA	FIN	TO	AO		PF		VI		Presenta diverses alineacions amb petites perforacions
252	2	1	14003	PS	SAF	TO	AO			VI		s. XIII	Ataífor. Vidriat melat
252	3	1	14003	VO	ABE	TO	AO		IN	VI	VI		Forma troncocònica. Vora superior presenta restes d'una nansa que no s'ha conservat. En la part inferior de la peça es documentarien fins a 8 cassoles que només s'han conservat parcialment. Vidriat exterior verd amb evidències d'haver estat al foc i interior verd amb zones sense vidriar com si fossin grans regalims. Exterior decorat amb bandes de línies concèntriques incises. Podria estar relacionat amb la coberta d'un braser
252		2	14005	NA	FIN	TO	AR		AC				
252		1	14005	VO	OLL	TO	GR		AC				Vora amb nansa
252		2	14005	PS	CSS	TO	GR						
252		1	14005	VO	OLL	TO	GR		AC				
252		1	14005	VO	FIN	TO	AR						
252		1	14005	VO	OLL	TO	GR						
252		3	14005	SF	FIN	TO	GR						
252		2	14005	SF	FIN	TO	GR						Gran contenidor
252		3	14005	PE	FIN	TO	AR						
252		1	14005	PE	FIN	TO	AM						
252		2	14005	SF	OLL	TO	GM						
252		1	14005	SF	OLL	TO	GM		CI				
252		1	14006	SF	FIN	TO	AR			VI	VI		Vidriat verd. Podria estar relacionat amb el menjar o beure d'animals. Possiblement formaria part d'un conjunt de dues peces
252		2	14006	SF	FIN	TO	AR			VI	VI		Vidriat verd gòtic exterior i verd interior
252		1	14006	VO	MOR	TO	AR			VI	VI		Presenta vora i vessador amb cos reforçat amb costelles. Vidriat verd
252		1	14006	PE	FIN	TO	AR			VI			Vidriat verd
252		1	14006	AN	FIN	TO	AR			VI	VI		Vidriat verd
252		3	14100	VO	ESC	TO	AO			VI			
252		3	14100	VO	ESC	TO	AO			VI	VI		
252		2	14100	FO	FIN	TO	AO			VI			
252		1	14100	PS	FIN	TO	AO			VI			
252		3	14100	SF	FIN	TO	AO			VI			
252		1	14100	SF	PAT	TO	AO			VI	VI		
252		3	14100	VO	PAT	TO	AO			VI			
252		1	14100	SF	GET	TO	AO			VI	VI		
252		1	14100	NA	GET	TO	AO			VI	VI		
252		2	14100	SF	FIN	TO	AO				VI		
252		2	14100	VO	GET	TO	AO			VI	VI		Vora amb nansa
252		1	14100	VO	OLL	TO	AO			VI			Olleta de petites dimensions
252		1	14100	SF	FIN	TO	AO			VI	VI		Pasta molt vermellova
252		4	14102	SF	FIN	TO	AO	PI		VI	VI		
252		2	14102	PE	FIN	TO	AO	PI		VI		s. XV-XVI	Decoració central amb palmetes trofòlides
252		1	14102	SF	FIN	TO	AO	PI		VI			Decoració amb cercles concèntrics

UE	Núm	Frag.	Class.	Fragm.	Tipo.	Tècnica	Pasta	Dec. Int.	Dec. Ext.	Acb. Int.	Acb. Ext.	Cronologia	Observacions	
252		1	14102	VO	PAT	TO	AO	PI		VI				
252		4	14128	PE	GET	TO	AO		PI	VI	VI	s. XV	Exterior decorat amb una línia en blau que voreja tota la peça	
252		1	14128	SF	FIN	TO	AO	PI		VI	VI			
252		1	14128	FO	ESC	TO	AO	PI		VI	VI			
252		1	14128	VO	ESC	TO	AO	PI		VI	VI	s. XV	Decoració amb palmetes i fulles radials	
252		2	14128	PS	ESC	TO	AO	PI		VI	VI	s. XV	Motiu central format per una palmeta inscrita dins un cercle decorat amb línies paral·leles. Orla amb ones i peixos i sanefa reticulada	
252		1	14128	PS	ESC	TO	AO	PI		VI	VI	s. XV	Motiu central format per una palmeta inscrita dins un cercle decorat amb línies paral·leles. Orla amb ones i peixos i sanefa reticulada	
252		1	14128	PE	FIN	TO	AO	PI		VI	VI	s. XV	Motiu central format per una palmeta inscrita dins un cercle reticulat	
252		1	14128	PS	ESC	TO	AO	PI		VI	VI	s. XV		
252		1	14128	PE	FIN	TO	AO	PI		VI	VI	s. XV	Motiu central format per un escut	
252		1	14128	VO	ESC	TO	AO	PI		VI	VI	s. XV	Decorat amb una sanefa amb línies reticulades	
252		1	14128	PE	FESC	TO	AO	PI		VI	VI	s. XV	Decoració amb palmetes i fulles radials	
252		1	14128	VO	ESC	TO	AO	PI		VI	VI	s. XV	Orla decorada amb el que semblen amb ones i peixos i sanefa reticulada	
252		1	14128	VO	FIN	TO	AO	PI		VI	VI			
252		1	14128	VO	FIN	TO	AO		PI	VI	VI			
252		1	14128	PE	FIN	TO	AO	PI		VI	VI			
252		1	14128	SF	FIN	TO	AO	PI		VI	VI		Decoració amb línies de traç molt fi	
252		1	14128	SF	ESC	TO	AO	PI		VI	VI			
252		1	14128	VO	FIN	TO	AO	PI		VI	VI			
252		1	14128	VO	FIN	TO	AO	PI		VI	VI		Presenta nansa que arrenca des de la vora. Molt concrecionat	
252		1	14128	VO	FIN	TO	AO	PI		VI	VI			
252		1	14128	VO	PAT	TO	AO	PI		VI	VI		Decoració floral	
252		2	14128	SF	SEV	TO	AO	PI		VI	VI		Decoració floral	
252		1	14128	PS	SLR	TO	AO		PI	VI	VI	s. XV	Decorat en la cara externa de la vora a,n línies paral·leles verticals	
252		1	14128	SF	FIN	TO	AO	PI		VI	VI			
252		1	14201	SF	FIN	TO	AO	PI		VI	VI			
252		1	14201	VO	ESC	TO	AO		PI	VI	VI	s. XVI	Només conserva decoració amb línies concèntriques a la cara externa de la peça	
252		1	14201	VO	FIN	TO	AO	PI	PI	VI	VI	s. XVI		
252		1	14211	PE	FIN	TO	AO	PI		VI	VI		Motiu central format per un cercle en blau rodejat d'elements geomètrics	
252		1	14211	SF	FIN	TO	AO	PI		VI	VI			
252		2	14211	SF	PAT	TO	AO	PI	PI	VI	VI	s. XV	Decoració amb elements geomètrics en blau vorejats amb línies més primes en reflex metàl·lic. A l'interior d'aquetes formes es localitza un element vegetal. Al fons del revers es documenta una flor.	
252		1	2	14211	PS	ESC	TO	AO	PI	PI	VI	VI	s. XV	Decoració amb elements geomètrics en reflex metàl·lics alternats amb vegetals en blau. Al revers línies concèntriques alternades amb una franja amb línies en diagonal
252		1	14211	SF	ESC	TO	AO	PI	PI	VI	VI			
252		1	14250	FO	FIN	TO	AO	PI		VI		Finals s. XIII-XIV		
252		1	14250	PE	FIN	TO	AO	PI		VI		Finals s. XIII-XIV	Motiu central escut	
252		2	14250	PE	FIN	TO	AO	PI		VI		Finals s. XIII-XIV		
252		2	14252	PE	SEV	TO	AO	PI		VI		Finals s. XIII-XIV	Decoració vegetal	
252		2	14252	VO	SEV	TO	AO	PI		VI		Finals s. XIII-XIV	Vora decorada amb tres cercles concèntrics amb una línia central en verd i dues en manganès a banda i banda	

UE	Núm	Frag.	Class.	Fragm.	Tipo.	Tècnica	Pasta	Dec. Int.	Dec. Ext.	Acb. Int.	Acb. Ext.	Cronologia	Observacions
252		1	14252	SF	FIN	TO	AO	PI		VI		Finals s. XIII-XIV	
252		3	14252	PS	FIN	TO	AO	PI		VI		Finals s. XIII-XIV	Motiu central amb una palmeta en verd i manganès i la vora decorada amb cercles concèntrics amb una línia central en verd i dues en manganès a banda i banda
252		2	14252	SF	FIN	TO	AO	PI		VI			
252		1	14304	PE	PAT	TO	AO		PI	VI	VI	s. XVI	Producció de Montelupo. Policroma geomètrica en blau i groc. Veure Quarhis 6 pàg. 26-29
252		1	14304	SF	FIN	TO	AO		PI	VI	VI		Ceràmica pintada en blanc amb vidriat verd
252		1	15000		JOG	MO	AO				VI		Xiulet figura femenina. Conserva la part baixa de la faldilla amb una sanefa al dobleg i s'observen els plegs de la peça de roba. Vidriat en blau cel
252		2	60051										
255		2	14002	SF	FIN	TO	AO						
255		1	14003	VO	OLL	TO	AO			VI			Presenta nansa. Vidriat marró
255		1	14003	SF	FIN	TO	AO		IN	VI	VI		Decoració amb cercles. Vidriat verd extern i verd melat intern
255		1	14003	NA	FIN	TO	AO			VI	VI		Vidriat marró
255		1	14005	SF	FIN	TO	GR						
255		1	14252	PE	FIN	TO	AO	PI		VI		Finals s. XIII-XIV	Decoració central escut
256		1	13103	SF	FIN	MO	AO			VE	VE		
256		1	13150	SF	FIN	MO	AO						
256		2	13250	SF	FIN	TO	AO						
256		1	13250	SF	FIN	TO	AO			ES		s. X-XI	
256		1	13253	SF	FIN	TO	AO				EN		
256		1	13258	SF	FIN	TO	AO				PC		
256		1	13258	SF	FIN	TO	AO						
256		1	13310	NA	AMF	TO	AO						
256		1	13500	SF	FIN	TO	GO						
256		1	13501	VO	FIN	TO	AR						
256		1	13501	SF	FIN	TO	GR						
256		1	13502	VO	OLL	TO	GM						
256		1	13503	SF	FO	TO	GM						
315		1	13310	PI	AMF	TO	AO						
315		1	14003	PE	FIN	TO	AO		AC	VI			Vidriat verd
315		1	14003	VO	GER	TO	AO			VI	VI		Vidriat verd
315		1	14003	VO	GIB	TO	AO			VI			Vidriat verd
1001		2	14003	SF	FIN	TO	AO			VI			Vidriat marró
1001		2	14003	SF	FIN	TO	AO			VI			Vidriat marró fosc
1001		1	14003	SF	FIN	TO	AO			VI			Vidriat verd melat
1001		1	14102	SF	FIN	TO	AO	PI		VI		s. XV-XVI	
1001		1	14201	SF	FIN	TO	AO	PI	PI	VI	VI	s. XV-XVI	
4003		1	13120	SF	FIN	TO	AR				BR	Finals s. IV	



## TAULA CODIS PER A INVENTARI DE MATERIALS ARQUEOLÒGICS

### CERÀMICA

#### 1. CLASSIFICACIÓ

11000	Prehistòria	13050	campaniana/vernís negre indeterminada
11001	Neolítica	13051	precampaniana
11050	del Coure	13052	campaniana A
11100	del Bronze	13053	campaniana A tardana
11101	del Bronze antic	13054	campaniana B
11102	del Bronze mig	13055	campaniana B-oide
11103	del Bronze final	13056	campaniana C
12000	Protohistòrica sense determinar	13057	campaniana empuritana
12001	feno-púnica indeterminada	13058	etrusca vernís negre
12002	feno-púnica engalba vermella	13059	imitacions campanianes
12003	feno-púnica engalba negra	13060	vernís negre púnic
12004	feno-púnica comuna		
12005	grega d'occident	13100	terra sigillata indeterminada
12050	roja a torn	13101	presigillata
12051	engalba roja	13102	T S precoç
12052	pintada	13103	T S aretina
12053	comuna ibèrica	13104	T S itàlica
12054	grisa de la costa catalana	13105	T S tardo-itàlica
12055	grollera	13106	T S sudgà·lica
12056	grans recipients d'emmagatzematge	13107	T S marmorata
12057	àmfora ibèrica	13108	T S hispànica
13000	Món Clàssic sense determinar	13109	T S hispànica tardana
13001	grega indeterminada	13110	T S hispànica indeterminada
13002	<i>buchero nero</i>	13111	T S africana A
13003	àtica figures negres	13112	T S africana A/D
13004	àtica figures vermelles	13113	T S africana A/C
13005	àtica vernís negre	13114	T S africana C
13006	taller de les petites estampetes	13115	T S africana D
13007	taller de Rhode	13116	T S africana indeterminada
13008	taller de Nikia-Ion	13117	imitacions T S hispànica
13009	taller de pàteres 3 palmetes radials	13118	T S clara B
		13119	T S lucente
		13120	paleocristiana grisa

13121	paleocristiana ataronjada	13301	àmfora massaliota
13122	<i>late Roman C</i>	13302	àmfora feno-púnica
13123	produccions orientals (corintia)	13303	àmfora ebussitana
13124	vidriada romana	13304	àmfora romana
13125	imitacions clara D	13305	àmfora greco-itàlica
13126	paleocristina pintada	13306	àmfora itàlica
		13307	àmfora gàl·lica
13150	parets fines indeterminades	13308	àmfora hispànica
13151	parets fines itàliques	13309	àmfora bètica
13152	parets fines d'Acco	13310	àmfora de la Tarraconense
13153	parets fines sudgàl·liques	13311	àmfora lusitana
13154	parets fines "clofolla d'ou"	13312	àmfora africana
13155	parets fines hispàniques	13313	àmfora oriental
13156	imitacions parets fines	13314	suports d'àmfores
		13315	amforiscs
13200	llàntia indeterminada	13316	disc terra cuita
13201	llàntia grega	13317	taps
13202	llàntia republicana	13318	fragments vasos retallats
13203	llàntia republicana vernís negre	13319	altres accessoris
13204	llàntia imperial	13320	<i>dollia</i>
13205	llàntia imperial de volutes	13321	àmfora rodia
13206	llàntia imperial de disc	13322	àmfora corintia
13207	llàntia africana de canal	13323	àmfora Samos
13208	llàntia africana		
13209	llàntia africana paleocristiana	13400	comuna a torn oxidada d'època indeterminada
13210	llàntia africana ARS	13401	comuna a mà oxidada d'època indeterminada
		13402	comuna a torn reduïda d'època indeterminada
13250	comuna oxidada	13403	comuna a mà reduïda d'època indeterminada
13251	comuna reduïda	13404	comuna oxidada d'època indeterminada
13252	comuna baix-imperial	13405	comuna reduïda d'època indeterminada
13253	comuna engalba blanca	13406	comuna a torn bescuitada indeterminada
13254	comuna engalba negra		
13255	comuna engalba vermella	13500	comuna oxidada medieval
13256	comuna roig pompeïà	13501	comuna reduïda medieval
13257	comuna itàlica	13502	comuna bescuitada medieval
13258	comuna africana de cuina		
13259	comuna emporitana oxidada		
13260	comuna de cuina acurada		
13261	imitacions comuna africana		
13262	comuna bescuitada		
13263	ceràmica comuna de Lípari		
13264	ceràmica daurada		
13265	ceràmica eivissenca tardo antiga		
13266	ceràmica de Pantelleria		
13267	ceràmica itàlica tardo antiga		
13300	àmfora indeterminada	14000	Món medieval i modern indeterminat

14001	comuna oxidada a mà	14126	blanca i blava de la cirera
14002	comuna oxidada a torn	14128	blanca i blava Paterna-Manises
14003	comuna oxidada vidriada	14129	blanca i groga “orla d’influència del Renaixement”
14004	comuna reduïda a mà		
14005	comuna reduïda a torn		
14006	comuna reduïda vidriada	14200	reflex metàl·lic
		14201	reflex metàl·lic producció catalana
14050	islàmica indeterminada	14202	reflex metàl·lic de l’ungla
14051	islàmica verd-manganès	14203	reflex metàl·lic de sanefa amb gallons
14052	islàmica melada	14204	reflex metàl·lic de sanefa amb fulles
14053	islàmica corda seca total	14205	reflex metàl·lic de sanefa en negatiu
14054	islàmica corda seca parcial	14206	reflex metàl·lic decoració floral
14055	islàmica esgrafiada	14207	reflex metàl·lic de fons picat
14056	islàmica pintada	14208	reflex metàl·lic de pinzell-pinta
14057	islàmica daurada reflex metàl·lic	14209	reflex metàl·lic decoració geomètrica
14058	islàmica a motlle	14210	reflex metàl·lic amb lletres o anagrames
14059	islàmica comuna oxidada	14211	reflex metàl·lic i blava
14060	islàmica comuna reduïda	14212	reflex metàl·lic de Paterna
14061	islàmica manganès sota coberta melada	14213	reflex metàl·lic de Manises
14062	islàmica vidrada	14214	reflex metàl·lic de Paterna-Manises
		14215	reflex metàl·lic sanefa reticulada
14100	vidrada blanca		
14101	blanca i blava	14250	blanca i manganès
14102	blanca i blava de Barcelona	14251	blanca-manganès blau i manganès
14103	blanca i blava catalana	14252	blanca-manganès verd i manganès
14104	blanca i blava d’orles diverses	14253	blanca-manganès verd i manganès de Paterna
14105	blanca i blava de la botifarrada	14254	blanca-manganès verd i manganès de Manises
14106	blanca i blava de l’arracada	14255	blanca-manganès verd i manganès catalana
14107	blanca i blava d’influència francesa	14256	blanca-manganès i verd
14108	blanca i blava de la cirereta	14257	blanca-manganès i polícroma
14109	blanca i blava de faixes o cintes	14258	<a href="#">pisa arcaica decorada</a>
14110	blanca i blava de la Segarra		
14111	blanca i blava d’Escornalbou	14300	pisa blanca
14112	blanca i blava de la panotxa	14301	pisa decorada
14113	blanca i blava regalats	14302	porcellana
14114	blanca i blava de Poblet	14303	Pickman/Cartuja
14115	blanca i blava de sanefa negativa	14304	d’importació
14116	blanca i blava de transició	14305	maiolica lligur
14117	blanca i blava amb la Tau	14306	polícroma
14118	blanca i blava d’influència de Savona		
14119	blanca i blava corbata o palmera	14400	vaixella segle XX
14120	blanca i blava ditada		
14121	blanca i blava de blondes	15000	material ceràmic no recipient
14122	blanca i blava de Paterna		
14123	blanca i blava de Manises		
14124	blanca i blava de Manises i groga		
14125	blanca i blava de la figueta		

## 2. DEFINICIÓ DEL FRAGMENT

sense forma	SF
sense definir	SD
perfil sencer	PS
vora	VO
nansa	NA
arrencament de nansa	AN
coll	CO
carena	CR
llavi	LL
fons	FO
abocador	AB
escòria	ER
pom agafor	AG
broc	BR
orelleta	OR
peu	PE
pivot	PI
bec	BE
Per a llànties:	
<i>Infundibulum</i>	IN
Pico ( <i>rostrum</i> )	RO
Orla ( <i>margo</i> )	MA
Disc	DI
Volutes	VL
Aletes	ALE
Moldura	MOL
<i>Orificium</i>	ORF

**3. TIPOLOGIA:** Per materials del Món Clàssic amb una tipologia ja establerta.

ABAS.	Abascal
AFRIC.	Africana
AGUARD.	Aguarod
ALM.	Almagro
ATL.	Atlante
BAIL.	Bailey
BEL.	Beltran
BRUCK.	Bruckner
DECHEL.	Dechelette
DRAG	Dragendorf
DRES.	Dressel
EBUS.	Ebusitana
GOUD.	Goudineau
H.	Hayes
HALT.	Halterm
HERM.	Hermet

KEAY      Keay

LAMB.	Lamboglia
LAIET.	Laietana
LOPEZ	López Mullor
LUDOW.	Ludowici
M.	Morel
MEZQ.	Mezquiriz
OBER.	Oberaden
OELM.	Oelman
OST.	Ostia
OSW.	Oswald
PALL.	Pallarès
PASC.	Pascual
RIG.	Rigoir
RITT.	Ritterling
SAL.	Salomonson
SPT.	Spitzer
GAL.	Galane
DEN.	Deneauve
ETT.	Ettlinger
AQUIL.	Aquilué
VER.	Vernhet
MAY.	Mayet
DRAM.	Dramont

**4. FORMA:** Per a materials no classificats tipològicament. Bàsicament, ceràmiques prehistòriques, medievals i modernes)

### **Ceràmica a mà:**

bol/vas carenat	BCA
bol/vas cilíndric	BCI
bol/vas bitroncocònic	BBT
bol/vas troncocònic	BTR
bol/vas elíptic	BEL
bol/vas globular	BGL
bol/vas globular amb coll	BGC
bol/vas germinat	BGE
bol/vas múltiple	BMU
bol/vas ovoide	BOV
bol/vas semiesfèric	BSE
bol/vas subesfèric	BSU
bol/vas semiesfèric o subesfèric de vora exvasada	BSS
copa	COP
cullera	CUL
formatgera	FOR

forma indeterminada	FIN
fragment retallat no perforat	FRN
fragment retallat perforat	FRP
gresol	GES
paleta	PAL
plat carenat	PCA
plat/tapadora	PLT
plata	PLA
suport	SOP
tassa	TAS

### **Ceràmica a torn:**

#### Ceràmica grega

Alabastró	ALA
Àmfora	AMF
Aryballos	ARY
Hydria	HYD
Kalathos	KAL
kratera calze	KCA
kratera campana	KCP
krateracolumnes	KCO
kratera volutes	KVO
kylix	KYL
lebes	LEB
lekythos	LEK
oinochoe	OIN
pelike	PEL
skiphos	SKI
stamnos	STA
ungüentari bulb	UBU
ungüentari fusiforme	UFU
ungüentari	UGU

#### Ceràmica clàssica, medieval i moderna

abeurador	ABE
ampolla	AMP
bací	BAC
barral	BLN
bol	BOL
canalobre	CAN
cassola	CSS
cassola patina cendrosa	CSC
càntir	CAT
catúfol	CAF
colador	COL
copa	COP
cossi	COS
cremaperfums	CRP
cubell	CUB

escalfeta	ESF
escudella	ESC
escudella d'orelletes	EOR
fogó	FOG
formes amb abocador	FAB
formes obertes	FOB
formes tancades	FTA
forma indeterminada	FIN
fruiter	FRU
gerra	GER
gerreta	GET
gerro	GRR
gibrell	GIB
got	GOT
greixonera	GRE
guardiola	GUA
llàntia cassola i bec pessigat	LCB
llàntia peu alt	LPA
llàntia piquera	LPI
llumanera	LLU
menjadora	MEN
mesura	MES
morter	MOR
motlle	MOT
motlle sigillata	MSG
olla	OLL
olla patina cendrosa	OPC
orsa	ORS
pàtera	PTT
plat	PAT
plat d'ala	PDA
plat/tapadora	PTA
plat/tapadora vora fumada	PTF
plata	PLA
plat tallador	PTL
poal	POA
pot	POT
pot de farmàcia	PFA
rentamans	REN
safata	SAF
saler	SLR
salsera	SAL
servidora	SEV
setrill	SET
sitra	SIT
suport	SOP
suport d'anell	SAN
suport rodet	SRD
tallador	TAL
tapadora	TAP

tassa	TAS
tenalla	TEN
test	TES
tinter	TIN
tupí	TUP
urna	URN
xocolatera	XOC

**Material ceràmic no recipient (codi classificació 15000):**

artefacte no definit	AND
bola	BLA
cilindres de forn	CFO
cuny de forn	CYF
dena	DEN
figura antropomorfa	FAN
figura zoomorfa	FZM
fragment d'argila indet.	FAI
fussaiola	FUS
joguina	JOG
màscara	MAS
pes de teler circular	PTC
pes de teler oval	PTO
pes de teler rectangular	PTR
pes de teler indeterminat	PTI
pes de teler troncocònic	PTT
pipes	PIP
placa	PLC
placa foradada	PFD
rodet	ROD
tres peus terrisser	TPT
disc circular terrisser	DCT
suport llar de foc	SLF
peça circular	PC
peça circular foradada	PCF

**4. TÈCNICA**

a mà	MA
a torn	TO
a torn lent	TL
a motlle	MO
motlle cistelleria	MC
ensablada	EN
indeterminada	IN

**5. DECORACIÓ**

acanalada	AC
aiguada	AG
aplicació	AL
aplicació metàl·lica	AM
aplicació pasta blanca	AB
aplicació pasta roja	AR
aplicació pedres	AP
baquetons	BA
barbotina	BB
bigoti	BI
botons	BO
calada	CA
cordons digitacions	CD
cordons incisió	CI
cordons impressió	CM
cordons llisos	CL
cordons pessigats	CP
ditada	DI
esgrafiada	ES
excisa	EX
impresa canya/os	IO
impresa cardial	IC
impresa cistelleria	IL
impresa digitada	ID
impresa espàtula	IE
impresa estampillada	IS
impresa pinta	IP
impresa punxó	IX
impresa puntillada	IA
impresa raspatllada	IR
impresa teixit	IT
impresa ungulada	IU
impresió fent incisió	IM
impressions diverses	IF
incisa	IN
incisa pintada	NP
llengüeta	LL
mamellons	MA
mangra	MG
motlle	MO
mugró	MU
ondulació en vora	OV
perforada	PF
pessigada	PE
pintada	PI
pintada blanca	PB
pintada negra	PN
pintada roja	PR
pintada roig-marronós	PM

polícroma	PP
pseudoexcisa	PS
rodeta	RO
vernís roig	VR

## 6. PASTA

grollera oxidada	GO
grollera reduïda	GR
grollera mixta	GM
acurada oxidada	AO
acurada reduïda	AR
acurada mixta	AM
acurada bescuitada	AB
grollera bescuitada	GB
bescuitada	BE
caolinítica	CA

## 7. ACABATS

allisat	AL
allisat amb fang	AF
arenós	AR
brunyit	BR
encastació de fang	EF
engalbat	EN
esmaltat	EM
espatulat	ES
estriat	ET
marques terrisser	MT
pàtina cendrosa	PC
pentinada	PE
pintat	PI
rugós	RU
<i>strice</i>	ST
vernissat	VE
vidrat	VI

## METALL

### 1. CLASSIFICACIÓ

20000	indeterminat
20001	bronze
20002	ferro
20003	plata
20004	or
20005	plom
20006	aleacions diverses
20007	altres metalls
20008	coure

### 2. FORMA

agulla	AGU
agulla de cap	AGC
alabarda	ALB
àncora	ANC
anell	ANL
anella	ANE
arracada	ARR
arreus de cavall	ARC
artefacte indeterminat	ATI
ast	AST
bala	BAL
barra	BRR
bola/boleta	BLT
bomba	BOM
botó	BOT
braçalet	BRA
braser	BRS
cadena	CAD
clau	CLA
dena	DEN
destral	DRT
diadema	DMA
didal	DID
elements de carro	ECR
elements religiosos	ERE
enformador	ENF
escarpa	EPA
escòria	ESR
escultura	ESC
escut	EST
espasa	ESP
falcata	FAL
fíbula indeterminada	FBI

fíbula anular	FAN
fíbula d'apèndix caudal	FAC
fíbula de bucle	FBU
fíbula de naveta	FNA
fíbulade pivot	FPV
fíbula doble ressort	FDR
fíbula indígena de colze	FIC
fíbula de peu alt	FPA
figura antropomorfa	FAN
figura zoomorfa	FZM
fil/frag. riscle/anell/braçalet	FFR
frontissa	FTS
ganivet	GNV
gerra	GER
globelet	GOB
llingot	LIN
mirall	MRL
moneda	MON
pectoral	PEC
penjant	PJA
pinces	PNC
placa	PLC
pondius	PON
punta fletxa	PFL
punta llança/javelina	PLJ
punxó	PNX
punyal	PNY
serra	SER
sivella	SIV
vas	VAS
xinxeta	XIN

### 3. TÈCNICA

forja	FJ
fosa	FS
cisellar	CS
repussar	RP
calat	CL



# VIDRE

## 1. CLASSIFICACIÓ

30000	vidre
30001	pastà vítrea
30002	cristall
30003	escòria

## 2. DEFINICIÓ DEL FRAGMENT

sense forma	SF
sense definir	SD
perfil sencer	PS
vora	VO
nansa	NA
arrencament de nansa	AN
coll	CO
carena	CR
llavi	LL
fons	FO
peu	PE
pivot	PI
bec	BE
pom/agafador	AG
escòria	ER
boca	BO

## 3. FORMA

fragment no definit	VIN
ampolla	AMP
amforisc	VAF
barreta	BAR
bol	BOL
camafeu	VCS
copa	COP
dena	DEN
element construcció	VEC
element d'ús funerari	VEF
element d'ús personal	VEP
flascons	VFL
gerra	GER
plat	PAT
plata	PLA
setrill	SET
ungüentari	UGU
vas	VAS

## 4. TÈCNICA

realització no definida	ND
vidre-mosaic	VM
motlle decorat	MD
motlle baix relleu	MB
motlle volum rodó	MR
poliment	VL
tallat	VT
gravat	VG
amb aplicacions	VA
fondi d'or	VO
pintat	VP
bufat	VG

# MATERIAL LÍTIC

## 1. CLASSIFICACIÓ

40000	indeterminat	anell	ANE
40001	sílex	artefacte indeterminat	ATI
40002	quars	artefacte no definit	ATD
40003	jaspi	baix relleu	BAR
40004	granit	bala	BAL
40005	arenisca	bola	BLA
40006	volcànic	braçalet	BRA
40007	micaesquistos	braçalet d'arquer	BÇA
40008	caliça	cassoleta	CTA
40009	marbre	dena	DEN
40010	alabastre	enformador	ENF
40011	conglomerat	escultura	ESC
40012	travertí	figura zoomorfa	FZM
40013	pissarra	figura antropomorfa	FAN
40014	pedres precioses	gresol	GES
40015	minerals	inscripció	INS
40016	fòssils	mà de molí	MMO
40017	rierencs	molí barquiforme	MBA
40018	calcària	molí (roda)	MOL
		morter	MOR
		motlle de fundició	MFU
		peça circular foradada	PCF
		peça circular no perforada	PCN
		pedestal	PED
		penjant	PJA
		placa	PLC
		placa decorada	PDC
		placa foradada	PFD
		punyal	PNY
		sarcòfag	SAR

## 2. FORMA

pedra tallada no retocada ascla	ASC
pedra tallada no retocada fulla	FLL
pedra tallada no retocada rebuig	REB
nucli fragmentat	FNU
nucli amb còrtex	NCO
nucli sense còrtex	NSC
pedra retocada perforador	PFD
pedra retocada gratador	GRA
pedra retocada rascadora	RAS
pedra retocada làmina de dors	LDO
pedra retocada làmina retocada	LRE
pedra retocada punta de dors	PDO
pedra retocada punta (retoc simple)	PUN
pedra retocada geomètric	GEO
pedra retocada denticulat	DNT
pedra retocada truncadura	TRU
pedra retocada punta de fletxa	PFL
pedra retocada osca	OSC
pedra polida cisell	CIS
pedra polida destal	DTA
allisador	ALS
àncora	ANC

# MATERIALS CONSTRUCCIÓ

## 1. CLASSIFICACIÓ

50000	alabastre
50001	arenisca
50002	elements ceràmics
50003	estuc/arrebossat
50004	fusta
50005	ímbrex
50006	indeterminat
50007	maó
50008	marbre
50009	morter
50010	mosaic
50011	tessel·les
50012	opus signinum
50013	pintura/estuc pintat
50014	rajoles
50015	tegula
50016	tegula “mammata”
50017	tegula de suports
50018	terracotes
50019	tovots/tapial
50020	cornisa
50021	columna
50022	capitell
50023	carreu
50024	antefix
50025	canonada
50026	gàrgola
50027	tubuli
50028	teula vidrada
50029	teula
50030	rajola blanca i blava (XVI)
50031	rajola blanca i blava moderna (XVII-XVIII)
50032	rajola polícroma (XVIII- XIX)
50033	rajola polícroma anterior (XVIII)
50034	rajola blanca i blava anterior (XVIII)
50035	canaló
50036	motllura
50037	rajola vidrada
50038	totxana

## MATÈRIA ORGÀNICA

### 1. CLASSIFICACIÓ

60000	matèria orgànica general
60001	os
60002	ivori
60003	closca
60004	fusta treballada
60005	teixit
60006	cuïro
60007	vegetals
60008	paper
60050	restes antropològiques
60051	macrofauna
60052	microfauna
60053	fauna aquàtica
60054	malacofauna
60055	fusta no treballada
60056	carbó
60057	granes
60058	fauna terrestre no definida

### 2. FORMA

agulla	AGU
agulla de cap agulla o punxó	AGC
ampolla	AMP
anell	ANE
aplic	APL
artefacte d'os/petxina/ibori	OPI
artefacte no definit	AND
beiana	BEI
bossa	BSA
botó	BOT
braçalet	BRA
caixa	CXA
calçat	CÇA
cistell	CTL
cistelleria	CIS
corda	CDA
corn tallat	COT
cullera	CUL
cullereta tocador	CUT
dau	DAU
dena	DEN
dent decorada	DTD
dent perforada	DTP

diari	DIA
enformador	ENF
espàtula	EPT
falange decorada	FLD
figura antropomorfa	FAN
figura zoomorfa	FZM
fitxa de joc	FIJ
frontissa	FTS
fus	FUS
fusta frag. indet.	FFI
fusta construcció naval	FCN
fusta construcció	FCO
ganxet	GAN
mànec	MEC
marcador	MCD
penjant	PJA
petxina frag. polida	POP
pinta	PNT
polidor	PUL
punta fletxa	PFL
punxó	PNX
punyal	PNY
raspall	RAS
resquill apuntat	RQA
sabates	SAB
tapadora	TAP
teixit	TXI
ullal porc senglar tallat	UPS

### 3. TÈCNICA

matèria prima sense modificar	MPS
matèria prima en procés de fabricació	MPF
matèria prima modificada	MPM

## **MOSTRES PER A ANÀLISIS**

70000	terra
70001	morter
70002	pedra
70003	metall
70004	carbó (anàlisi antracològica)
70005	pol·len
70006	granes
70007	llavors
70008	carbó (C14)

### **ANNEX 3. DIBUIX DE MATERIAL**

## Índex de làmines.

### LÀMINA 1

- 122-1. Àmfora tarraconense. Impresa estampillada il·legible. Cronologia: S. II.
- 122-2. Ceràmica comuna itàlica. Procedència de la vall de Po. Ostia III, 332. Cronologia: 1<sup>a</sup> S. I dC.
- 122-3. Olla de ceràmica grollera oxidada amb perfil en S. Cronologia: S. IX-XI.

### LÀMINA 2

- 131-1. Àmfora oriental LRA 1. Cronologia : 520-700.
- 134-1. Parets fines Mayet 35. Cronologia 15-16 dC.

### LÀMINA 3

- 134-2. Servidora de ceràmica islàmica vidriada. Procedència oriental. Peu anular. Peça amb vidriat malmès en tonalitat verd amb decoració interna en rodeta i incisa. Cronologia: s. XII-XIII.

### LÀMINA 4

- 147-1. Àmfora tarraconense.
- 170-1. Imitació parets fines Mayet 35. Cronologia: -25/40 dC.

### LÀMINA 5

- 174-1. Àmfora oriental. Spatheia. Cronologia: s. VIII.
- 180-1. TS sudgal·lica. Estampillada La Graufesenque similar a "VICTOR" tipus 2a. Al peu grafit amb una P.

### LÀMINA 6

- 180-2. Àmfora oriental LRA 1. Cronologia : 520-700.
- 194-1. TS itàlica. Estampilla il·legible in *planta pedis*. Cronologia: canvi d'Era.

## LÀMINA 7

- 223-1. Raspall d'os treballat. Conserva la part de l'extrem on es lliguen les truges. Cronologia: s. XVI

## LÀMINA 8

- 252-1. Escudella de reflex metàl·lic amb blau. Decoració amb elements geomètrics en reflex metàl·lics alternats amb vegetals en blau. Al revers línies concèntriques alternades amb una franja amb línies en diagonal. Cronologia: S. XV

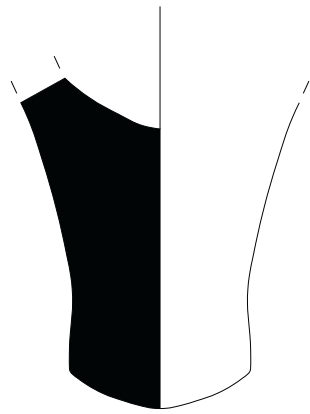
## LÀMINA 9

252-2. Ataifor de ceràmica comuna oxidada vidriada. Cronologia: s. XIII

## LÀMINA 10

- 252-3. Element ceràmic. Forma troncocònica. Vora superior presenta restes d'una nansa que no s'ha conservat. En la part inferior de la peça es documentarien fins a 8 cassoles que només s'han conservat parcialment. Vidriat exterior verd amb evidències d'haver estat al foc i interior verd amb zones sense vidriar com si fossin grans regalims. Exterior decorat amb bandes de línies concèntriques incises. Podria estar relacionat amb la coberta d'un braser.





122-1

Escala 1:2


0 10 cm



122-2

Escala 1:1

0 5 cm



122-3

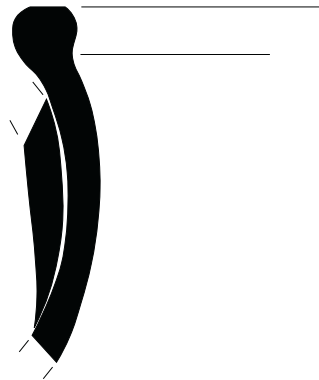
Escala 1:2

0 10 cm

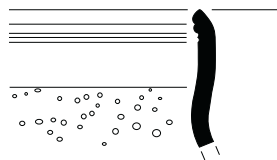
**Intervenció:** Plaça de la Verònica 2, Avinyó 23. Antic Borsí  
CODI : 090/17

**Dibuix:** *Miriam Esqué*

**LÀMINA 1**



130-1



134-1

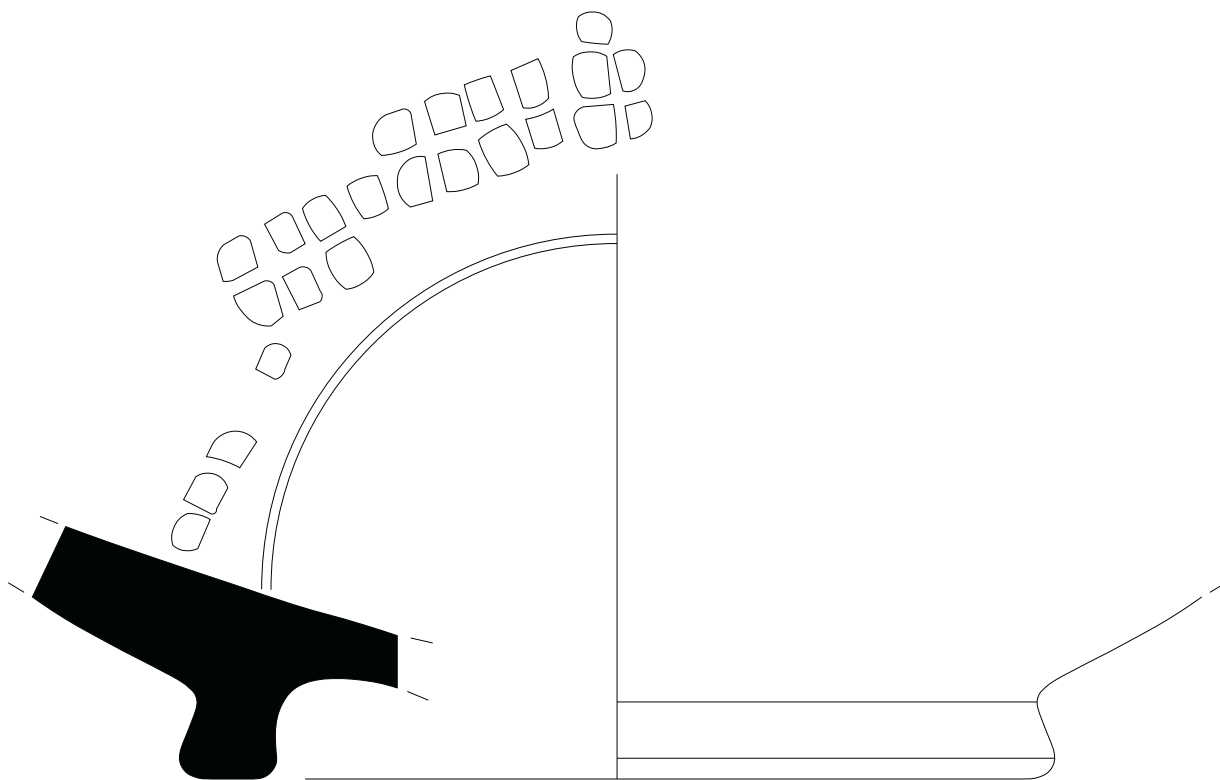
Escala 1:1



**Intervenció:** Plaça de la Verònica 2, Avinyó 23. Antic Borsí  
CODI : 090/17

**Dibuix:** *Miriam Esqué*

**LÀMINA 2**



134-2

Escala 1:1

0

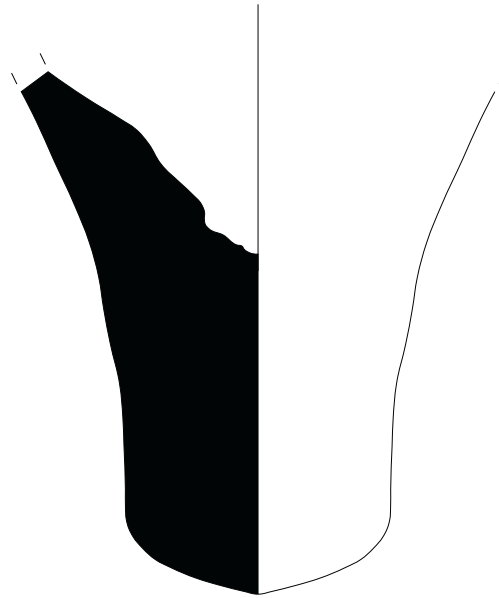
5 cm



**Intervenció:** Plaça de la Verònica 2, Avinyó 23. Antic Borsí  
CODI : 090/17


**Dibuix:** *Miriam Esqué*

**LÀMINA 3**



147-1

Escala 1:2



170-1

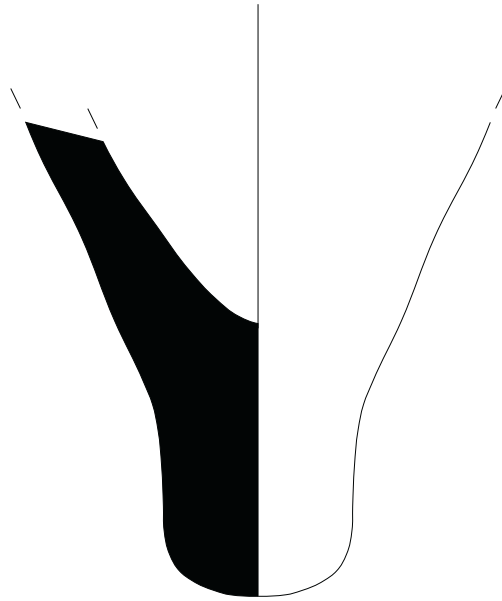
Escala 1:1



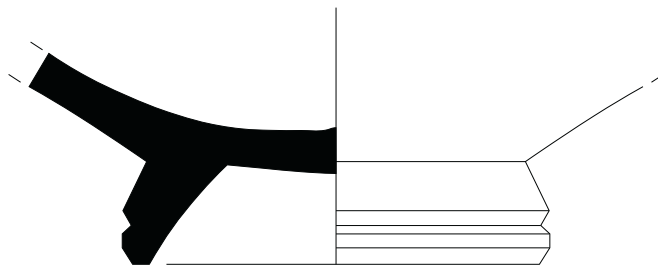
**Intervenció:** Plaça de la Verònica 2, Avinyó 23. Antic Borsí  
CODI : 090/17

**Dibuix:** *Miriam Esqué*

**LÀMINA 4**



174-1



180-1



Escala 1:1

0

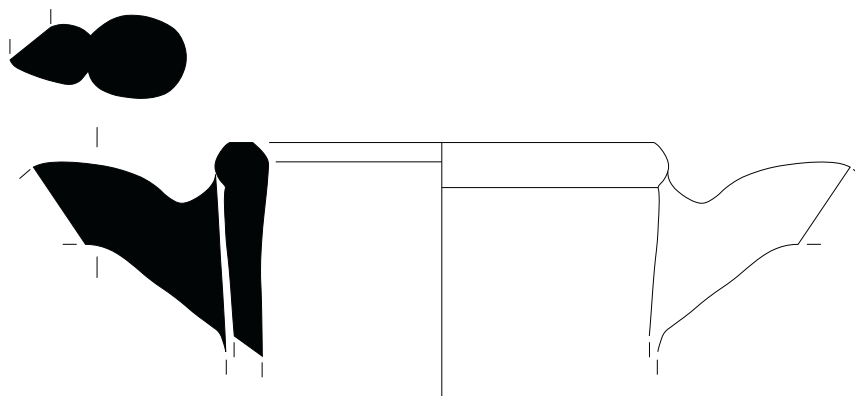
5 cm



**Intervenció:** Plaça de la Verònica 2, Avinyó 23. Antic Borsí  
CÓDI : 090/17

**Dibuix:** *Miriam Esqué*

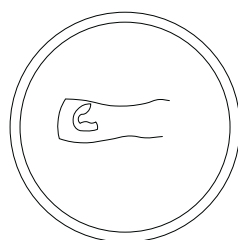
**LÀMINA 5**



180-2

Escala 1:2

0 10 cm



194-1

Escala 1:1

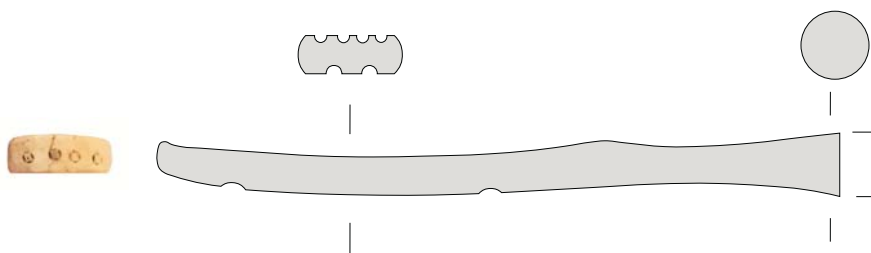
0 5 cm



**Intervenció:** Plaça de la Verònica 2, Avinyó 23. Antic Borsí  
CODI : 090/17

**Dibuix:** *Miriam Esqué*

**LÀMINA 6**



223-1

Escala 1:1

0

5 cm



**Intervenció:** Plaça de la Verònica 2, Avinyó 23. Antic Borsí  
CODI : 090/17

**Dibuix:** *Miriam Esqué*

**LÀMINA 7**



252-1

Escala 1:1

0

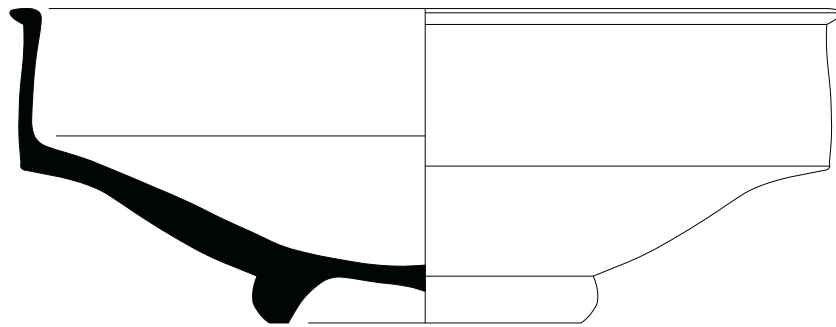
5 cm

**Intervenció:** Plaça de la Verònica 2, Avinyó 23. Antic Borsí  
CODI : 090/17

**Dibuix:** *Miriam Esqué*

**LÀMINA 8**





252-2


Escala 1:2

0 10 cm

**Intervenció:** Plaça de la Verònica 2, Avinyó 23. Antic Borsí  
CODI : 090/17

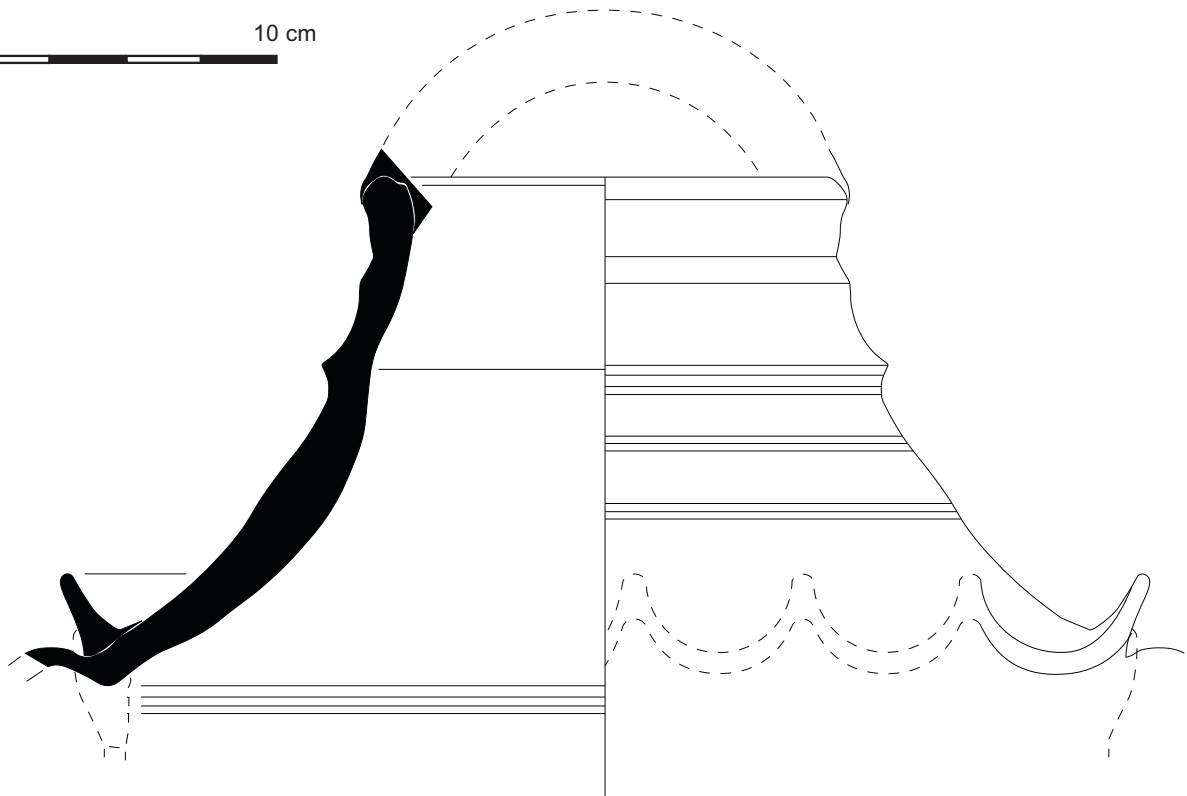
**Dibuix:** *Miriam Esqué*

**LÀMINA 9**



Escala 1:2

0 10 cm



252-3

**Intervenció:** Plaça de la Verònica 2, Avinyó 23. Antic Borsí  
CODI : 090/17

**Dibuix:** *Miriam Esqué*

**LÀMINA10**

#### **ANNEX 4. DOCUMENTACIÓ FOTOGRÀFICA**

- **Cales fonamentacions**

Cala K1



Fotografia 1. Paviment de formigó UE100.



Fotografia 2. Nivell de runa UE101.



Fotografia 3. Argiles quaternàries UE106 amb rases de fonamentació UE102 i UE104.



Fotografia 4. Cota final cala K1 amb argiles quaternàries UE106 i fonamentacions s. XIX UE107 i UE108.



Fotografia 5. Tall estratigràfic cala K1.



Fotografia 6. Cobriment de la cala K1 amb geotèxtil.

Cala K2



Fotografia 7. Llosa de formigó UE100.



Fotografia 8. Nivell de runa UE101.



Fotografia 9. Nivell d'argiles quaternàries U106 amb rasa de fonamentació UE109 i rebliment UE110.



Fotografia 10. Tall estratigràfic sud amb retall UE116 segle XIV i rasa pilar s. XIX UE119.





Fotografia 11. Final cala K2 amb argiles UE106 i crosta calcària al fons de la rasa de fonamentació UE139.



Fotografia 12. Vista del fonament s. XIX UE111.



Fotografia 13. Cobriment de la cala K2 amb geotèxtil.

### Cala K3



Fotografia 14. Paviment de marbre UE159.



Fotografia 15. Preparació de calç UE160.



Fotografia 16. Nivell de runa UE161.



Fotografia 17. Nivell d'argiles UE163.



Fotografia 18. Vista fonamentació mur façana carrer d'Avinyó UE167.



Fotografia 19. Vista fonamentació mur façana carrer d'Avinyó UE165.



Fotografia 20. Cobriment de la cala K3 amb geotèxtil.

Cala K4



Fotografia 21. Obertura del paviment UE140.



Fotografia 22. Estrat de runa UE142.



Fotografia 23. Banqueta de fonamentació pilar UE145.



Fotografia 24. Cota final estrat segle XIX UE142.





Fotografia 25. Restes dipòsit UE208.



Fotografia 26. Estrat UE143.



Fotografia 27. Vista de la fonamentació pilar UE145.



Fotografia 28. Cobriment de la cala K4 amb geotèxtil.

Cala K5



Fotografia 29. Paviment de rajoles hidràuliques UE140.



Fotografia 30. Estrat d'anivellament UE177.



Fotografia 31. Restes claveguera s. XIX UE182.



Fotografia 32. Argiles romanes UE184.



Fotografia 33. Cota final cala K5 amb nivell d'argiles romanes UE184.



Fotografia 34. Vista tall estratigràfic.



Fotografia 35. Fonamentació mur UE179.



Fotografia 36. Cobriment de la cala K5 amb geotèxtil.

Cala K6



Fotografia 37. Paviment rajoles hidràuliques UE140.



Fotografia 38. Estrat d'anivellament UE146.



Fotografia 39. Basament del pilar UE263 i estrat UE147.



Fotografia 40. Detall carreu de la muralla romana baiximperial reaprofitat.





Fotografia 41. Claveguera s. XIX UE173 amb estrat UE147.



Fotografia 42. Estrat de sorres s. XVI UE168.



Fotografia 43. Cota final cala K6 amb estrat tardoantic UE176.



Fotografia 44. Tal estratigràfic cala K6.



Fotografia 45. Vista de la fonamentació del pilar UE263.

Cala K7



Fotografia 46. Paviment segle XIX UE227.



Fotografia 47. Detall del paviment UE277 fet amb terratzo continu.



Fotografia 48. Estrat d'anivellament UE230.



Fotografia 49. Estrat UE233 amb estructura s. XIX anterior al Borsí UE232.



Fotografia 50. Estructura UE232 amb abocaments d'argiles s. XIX relacionades amb la construcció de la fonamentació UE234.



Fotografia 51. Estructura UE232 amb abocaments s. XIX relacionades amb la construcció de la fonamentació UE235.



Fotografia 52. Vista cara externa estructura UE232 amb restes d'enlluït.



Fotografia 53. Tall estratigràfica cala K7.



Fotografia 54. Vista de les fonamentacions del mur UE237 i el pilar UE239.



Fotografia 55. Cobriment de la cala K7 amb geotèxtil.



Cala K8



Fotografia 56. Paviment hidràulic UE140.



Fotografia 57. Estrat UE148.



Fotografia 58. Claveguera UE150 feta amb maons i morter de calç.



Fotografia 59. Interior claveguera s. XIX UE150.



Fotografia 60. Pilar de formigó UE152.



Fotografia 61. Tall estratigràfic cala K8.



Fotografia 62. Detall de l'estrat s. I dC UE171.



Fotografia 63. Cobriment de la cala K8 amb geotèxtil.

Cala K9



Fotografia 64. Localització K9 amb paviment s. XIX UE195.



Fotografia 65. Estrat d'anivellament UE196.



Fotografia 66. Reblert rasa claveguera UE198.



Fotografia 67. Riostra UE201.



Fotografia 68. Fonamentació escala UE203.



Fotografia 69. Fonamentació mur UE205.



Fotografia 70. Cobriment de la cala K9 amb geotèxtil.



Cala K9B



Fotografia 71. Llosa de formigó UE246.



Fotografia 72. Paviment de rajoles de fang UE247.



Fotografia 73. Claveguera UE249 amb estrat UE250.



Fotografia 74. Claveguera de maons UE249.



Fotografia 75. Paviment s. XIX UE251.



Fotografia 76. Paviment de calç s. XIV UE253.



Fotografia 77. Estrat UE256.



Fotografia 78. Tall estratigràfica cala K9B.



Fotografia 79. Vista del fonament UE259.



Fotografia 80. Cobriment de la cala K9B amb geotèxtil.

## Cala K10



Fotografia 81. Zona de l'entarimat on s'ha obert la K10.



Fotografia 82. Nivell de formigó UE209.



Fotografia 83. Vista de les pintures encara conservades en el mur occidental de la sala principal de la planta baixa.



Fotografia 84. Estrat UE212.



Fotografia 85. Paviment de terratzo continu UE210.



Fotografia 86. Basament de pilar s. XVIII UE214 i estrat UE215.





Fotografia 87. Cobriment de la cala K10 amb geotèxtil.



Fotografia 88. Protecció de les restes amb terra neta.

Cala K10 B



Fotografia 89. Paviment de rajoles de terratzo UE240.



Fotografia 90. Estrat UE243.



Fotografia 91. Estrat d'anivellament UE244.



Fotografia 92. Estrat UE245.



Fotografia 93. Vista dels fonaments UE269, UE273 i pilar UE271.



Fotografia 94. Cota final de la cala K10B.



Fotografia 95. Tall estratigràfic cala K10B.



Fotografia 96. Cobriment de la cala K10B amb geotèxtil.

Cala K11



Fotografia 97. Paviment de rajoles de terratzo UE185.



Fotografia 98. Estrat UE187.



Fotografia 99. Rasa de fonamentació UE188 amb nivell d'argiles romanes UE195.



Fotografia 100. Tall estratigràfic cala K11.



Fotografia 101. Vista del fonament UE189.



Fotografia 102. Cobriment de la cala K11 amb geotèxtil.



## Cala K12



Fotografia 103. Paviment de rajoles de fang UE216.



Fotografia 104. Claveguera de formigó UE220 i estrat UE221.



Fotografia 105. Dipòsit s. XIX UE218 amb retall UE224.



Fotografia 106. Estat UE225 que es lliura a la torre 49 el pany de muralla romana.




Fotografia 107. Detall *opus quadratum* mur oriental torre 49, UE1000.



Fotografia 108. Detall arrebossat de morter de sorra UE1001 (s. XVI) en el parament de la torre 49.



Fotografia 109. Cantonada torre 49 , UE1000, i pany de muralla, UE3000.



Fotografia 110. Raspall d'os recuperat en l'estrat UE223.

Cala K13



Fotografia 111. Paviment hidràulic replà escala UE155.



Fotografia 112. Nivell format per escòria de ferro UE157.



Fotografia 113. Estrat usat per pujar el nivell del terra per la construcció de l'escala del Borsí UE158.



Fotografia 114. Vista el fonament del mur UE265.



Fotografia 115. Cobriment de la cala K13 amb geotèxtil.

- **Cales arqueològiques**

Cala KA1



Fotografia 116. Llosa de formigó UE100.



Fotografia 117. Estrat d'anivellament s. XIX UE101.





Fotografia 118. Fonamentacions s. XIX UE124, UE126 i UE128 amb estrat altmedieval UE121.



Fotografia 119. Estrat altmedieval UE122.



Fotografia 120. Detall olla perfil en S documentada en estrat UE122.



Fotografia 121. Estrat altmedieval UE129.  
Presenta pendent cap el carrer d'Avinyó.



Fotografia 122. Detall secció occidental cala KA1 amb estratigrafia altmedieval.



Fotografia 123. Estrats s. I dC UE130 i UE131.



Fotografia 124. Vista dels abocaments en pendent cotes superiors fossat romà UE130 i UE131.



Fotografia 125. Estrats UE132 i UE133.



Fotografia 126. Detall estrat s. I dC UE132 i UE133.



Fotografia 127. Vista en planta  
UE133 i UE134.



Fotografia 128. Vista de la pendent dels rebliments del fossat romà amb UE133 i UE134.



Fotografia 129. Tall estratigràfic occidental dels diversos estrats que Rebleixen el fossat romà en el s. I dC.



Fotografia 130. Abocament de tortorà a l'interior del fossat romà, UE135.



Fotografia 131. Vista de la forta pendent dels rebliments del fossat en direcció al carrer d'Avinyó.



Fotografia 132. Estrats cotes inferiors del fossat. UE136 i UE137 datats en el canvi d'era i a començaments del segle I dC.



Fotografia 133. Detall dels estrats UE136 i UE137.





Fotografia 134. Vista del fons del fossat romà excavat sobre el terreny natural/ tortorà UE139.



Fotografia 135. Tall estratigràfic meridional del fossat romà.



Fotografia 136. Vista de la dinàmica estratigràfica interior fossat romà.  
Tall estratigràfic occidental.



Fotografia 137. Cobriment de la cala KA1 amb geotèxtil.

Cala KA2



Fotografia 138. Vista sector androna on s'ha obert la KA2.



Fotografia 139. Capa de morter, actual pavimentació de l'androna UE300.



Fotografia 140. Paviment de llambordes UE301.



Fotografia 141. Claveguera UE303 amb coberta de lloses de pedra.



Fotografia 142. Detall carreus treballats de la muralla romana reaprofitats.



Fotografia 143. Vista dels murs del car Palau 4, UE321 i Avinyó 23 UE319.



Fotografia 144. Retall que afecta el paviment UE304.



Fotografia 145. Retall que afecta el paviment UE305.



Fotografia 146. Detall encaix en un dels carreus reaprofitats de la muralla romana.



Fotografia 147. Vista general de la cala KA2 amb diverses estructures del s. XIX.



Fotografia 148. Fonamentació façana posterior finca carrer Cervantes 2 UE310.



Fotografia 149. Dipòsit UE308.





Fotografia 150. Vista de les clavegueres primera meitat s. XIX UE312 i UE314 amb estrat d'època moderna UE315.



Fotografia 151. Cobriment de la cala KA12 amb geotèxtil.

- **Cales parietals**

Cala AA1



Fotografia 152. Sala on s'ha realitzat el repicat parietal cala AA1.



Fotografia 153. Revestiments contemporanis del mur on s'ha realitzat la cala AA1 UE1002 i UE1004.



Fotografia 154. Vista general cala AA1 planta baixa.



Fotografia 155. Detall zona amb rajoles UE1003 i reparacions modernes del mur.



Fotografia 156. Vista del frontis torre 49, UE1000, amb reparació del mur al s. XIX amb pedres i murter de calç.



Fotografia 157. Vista del frontis torre 49 muralla romana finals segle III.



Fotografia 158. Tram de la torre 49.



Fotografia 159. Detall *opus quadratum*.



Fotografia 160. Vista de l'estat d'erosió d'alguns carreus de la muralla.



Fotografia 161. Detall de l'erosió dels carreus torre degut al salitre.



Fotografia 162. Reparació del mur de la torre en el segle XVI.



Fotografia 163. Vista del tram de maons documentat en la cota superior de la cala AA1 en la planta baixa.



Fotografia 164. Cantonada occidental torre 49.



Fotografia 165. Cala AA1 el mur lateral de l'escala en la zona de l'entresol.



Fotografia 166. Detall del mur de maons documentat, UE1009.



Cala AA2



Fotografia 167. Cala AA2 en el replà de l'escala. Restes de pintura contemporània UE2001.



Fotografia 168. Mur UE265 fet amb maons i morter de calç.



Fotografia 169. Cala AA2 oberta en el lateral de l'escala en la zona de l'entresol. Parament d'època contemporània UE2003.



Fotografia 170. Detall del mur construït amb aplacat de maons i ciment i restes de maons amb morter de calç.



Fotografia 171. Interior de la sala amb volta de canó on s'ha documentat la torre 48.



Fotografia 172. Restes de l'arrebossat actual del mur on s'ha realitzat el repicat en la  
cala AA2 en la planta baixa. UE2004.



Fotografia 173. Aplacat de maons contemporani UE2005.



Fotografia 174. Enlluït que cobreix parament torre 48, UE2006.



Fotografia 175. Documentació *opus quadratum* lateral occidental torre 48, UE2000.

- **Repicat muralla**

PLANTA BAIXA

Lateral occidental torre 48



Fotografia 176. Treballs d'aixecament de les fases contemporànies que cobreixen el lateral occidental de la torre 48 en fase de documentació.



Fotografia 177. Vista general de l'enlluït que cobreix parament torre 48, UE2006.



Fotografia 178. Capa emblanquinat que cobreix estructures anteriors al Borsí, UE2012.



Fotografia 179. Treballs de delimitació i neteja lateral occidental torre 48.



Fotografia 180. Estructura de combustió excavada en el parament de la torre 48 UE2007.



Fotografia 181. Detall estructura de combustió amb part construïda amb maons UE2008.





Fotografia 182. Detall encaix 2014 documentat en la part inferior del parament de la torre 48.



Fotografia 183. Vista del lateral occidental de la torre 48 un cop extretes les restes contemporànies que la cobrien.



Fotografia 184. Vista de les estructures adossades a la cantonada del occidental de la torre 48: UE2009 (s. XVI) i UE2010 (s. XIX)



Fotografies 185 i 186. Detalls de diverses reparacions realitzades sobre el pany de la torre baix imperial a finals del segle XV-XVI, UE2013.



Fotografia 187. Mur de maons UE2011 aixecat per sobre de la cota d'arrasament de la torre 48. Relacionat amb la fase de construcció de la finca veïna a meitat del segle XIX.



Fotografia 188. Vista frontal de l'*opus quadratum* de la torre 48.



Fotografia 189. Vista de les canalitzacions ceràmiques de l'Antic Borsí localitzades a la zona de la torre 48.

#### Frontis torre 49



Fotografia 190. Treball d'extracció elements contemporanis de la part frontal de la torre 49.



Fotografia 191. Vista frontis torre 49 des de la cantonada occidental.



Fotografia 192. Vista frontis torre 49 des de la cantonada oriental.



Fotografia 193. Cantonada occidental torre 49 amb mur de maons finals s. XIX UE1021.



Fotografia 194. Reparacions pany de muralla s. XIX UE1005.



Fotografia 195. Reparacions pany de muralla finals s. XV-XVI, UE1001.



Fotografia 196. Detall reparació pany de muralla s. XIX UE1005.



Fotografies 197 i 198. Vista de l'abans i després de l'excavació d'una de les reparacions de finals s, XV-XVI, UE1001.



Fotografia 199. Treball de delimitació parament frontal torre 49.





Fotografia 200. Frontal torre 49 amb mur de maons UE1010 aixecat en el moment de construcció del a finca veïna del carrer Palau 4 un cop enderrocat el Palau Reial Menor a mitjans del segle XIX.



Fotografia 201. Detall cota arrasament de la muralla baix imperial amb mur de maons UE1010.



Fotografia 202. Vista de la important erosió que pateixen els carreus de la torre 49.



Fotografia 203. Detall *opus quadratum* de la torre 49 amb convivència de carreus en molt bon estat de conservació amb d'altres fortament erosionats.



Fotografia 204. Encaixos en la part baixa del parament. Característics del procés de col·locació de les pedres.



Fotografia 205. Detall encaix per a la col·locació dels carreus de la torre 49.



Fotografia 206. Vista general del frontal de la torre 49 amb les nombroses afectacions posteriors.

Lateral occidental torre 49




Fotografia 207. Vista del lateral occidental torre 49 amb capes de pintura contemporània UE1014.



Fotografia 208. Aixecament nivell d'enlluït finals segle XIX UE1015.



Fotografia 209. Lateral occidental torre 49 força afectat per instal·lacions elèctriques.



Fotografia 210. Diversos carreus del parament de la torre afectats Per diversos orificis fets a l'instal·lar la parta de l'ascensor.



Fotografia 211. Cantonada occidental torre 49 amb mur de maons relacionat amb l'Antic Borsí adossant-se, UE1020.



Fotografia 212. Mur de maons UE1020 aixecat per sobre la cota d'arrasament de la torre 49. Relacionat amb la construcció de la finca Plau 4.



Fotografia 213. Reparació amb morter de sorra i calç del parament de la muralla, UE1008.



Fotografia 214. Vista general del parament d'*opus signinum* del lateral occidental de la torre 49.



Fotografia 215. Treballs de delimitació torre 49.





Fotografia 216. Vista lateral occidental torre 49.



Fotografia 217. Vista lateral occidental torre 49 situada a sota l'escala actual.



Fotografia 218. Vista general del parament de la torre 49 amb diversos dels orificis que l'afecten.



Fotografia 219. Orifici en uns dels carreus de la torre amb restes de la reparació del segle XVI. Es documenta una ceràmica reflex metàl·lic.



Fotografies 220 i 221. Encaixos en la part baixa del parament. Característics del procés de transport i col·locació de les pedres.



Fotografia 222. Cantonada torre 49 amb pany de muralla. S'observa un dels carreus reutilitzat d'una estructura anterior amb d'altres fortament erosionats.

Lateral oriental torre 49



Fotografia 223. Capa d'enlloit de color beige UE1022, s. XX.



Fotografia 224. Envà fet amb maons de 15x30 aplacats i lligats amb ciment ràpid, UE1023.



Fotografia 225. Vista *opus quadratum* lateral oriental torre 49.



Fotografia 226. Treballs neteja i delimitació dels carreus del parament.



Fotografia 227. Extracció restes de ciment ràpid que afecten la torre 49.



Fotografia 228. Vista de diversos orificis d'època contemporània que afecten el parament de la torre 49.



Fotografia 229. Carreus de la torre 49 amb restes de l'emblanquinat del segle XIX, UE1025.



Fotografia 230. Petit mur de maons lligats amb morter de calç blanca adossat a la torre, UE1026. Datat al segle XVII-XVIII.



Fotografia 231. Mur de maons aixecat per sobre de la cota d'arrasament de la torre 49, UE107. Datat a mitjans del segle XIX.



Fotografia 232. Reparacions fetes amb morter de sorra i maons, UE1009.





Fotografies 234 i 234. Detalls de les reparacions finals s. XV-XVI al parament, UE1009.



Fotografia 235. *Opus quadratum* del lateral oriental de la torre 49.



Fotografia 236. Vista completa del lateral oriental de la torre 49 amb el tram documentat en els treballs de repicat i la cala K12.

Tram muralla torres 49 i 50

- ✓ Sota escala



Fotografia 237. Vista sota escala abans intervenció.



Fotografia 238. Enlluït UE4001 i envà de maons aplacats UE4002.



Fotografia 239. Vista de l'aplatat de maons UE4002 amb pany de muralla UE4000.



Fotografia 240. Vista del pany de muralla UE4000 un cop extret l'aplatat de maons contemporani.



Fotografia 241. Treballs de neteja i delimitació dels carreus.



Fotografia 242. Reparacions finals s. XV-XVI realitzades al parament de la muralla, UE4003.



Fotografia 243. Tram de muralla entre torres 49 i 50 un cop delimitats els carreus.



Fotografia 244. Ceràmica paleocristiana finals s. IV localitzada entre els carreus del parament.



Fotografia 245. Pany de muralla baix imperial un cop netejada i delimitada en la zona de sota l'escala.



Fotografia 246. Cantonada de la torre 49 amb pany de muralla entre torres 49 i 50.



Fotografia 247. Carreus amb gran afectació per l'erosió.



Fotografia 248. Detall encaix de col·locació / transport dels carreus.





Fotografia 249. Detall encaix de col·locació / transport dels carreus.



Fotografia 250. Vista de l'*opus quadratum* amb estats de conservació diversos dels carreus.



Fotografia 251. Vista d'un carreu d'una estructura alt imperial reaprofitat per la construcció de la muralla de finals del segle III.

✓ Tram Escala



Fotografia 252. Parament de la muralla amb diverses capes de pintura contemporània, UE4005.



Fotografia 253. Treball d'aixecament de les capes contemporànies.



Fotografia 254. Visió de com apareix l'*opus quadratum* de la muralla just a l'enretirar les capes actuals.



Fotografia 255. Vista del parament de la muralla un cop enretirades totes les restes contemporànies.



Fotografies 256 i 257.  
Reparacions a la muralla datades al segle XIX degut a la erosió dels seus carreus, UE4008.



Fotografia 258. Reparacions del panya de muralla romana datades a finals el segle XV-XVI, UE4003.



Fotografia 259. Reparacions amb pedres i morter de sorra amb calç del panya de muralla romana datades a finals el segle XV-XVI, UE4003.



Fotografia 260. Cota d'arrasament del tram de muralla entre torres 49 i 50 amb mur de maons de mitjans s. XIX de la finca veïna Palau 4 UE4009.



Fotografia 261. Detall dels carreus erosionats.



Fotografies 262 i 263. Vista d'un carreu reaprofitat d'una estructura alt imperial.



Fotografia 264. Vista general *opus quadratum* tram muralla torres 49 i 50.

## Repicat muralla

### ENTRESÒL

#### Lateral occidental torre 48



Fotografia 265. Vista del tram de parament actual de la torre 48 a la zona de l'entresòl



Fotografia 266. Restes actuals: capa de pintura blanca, UE2015 i capa de guix, UE2016.





Fotografia 267. Vista general de les cales. No es documenta restes de la torre 48.



Fotografia 268. Mur de maons UE2011 ja documentat a la planta baixa. Construït per sobre de la línia d'arrasament de la muralla a mitjans del segle XIX.



Fotografia 269. Ampliació longitud del mur original en el moment de construir el Borsí, UE2017.

#### Frontis torre 49



Fotografia 270. Frontis de la torre 49 a la zona de l'entresòl. Actualment el mur es troba cobert per una capa de pintura blanca i en verda, UE1028.



Fotografia 271. Mur de maons i morter de calç blanca ja documentat en la planta baixa UE1010 datat a mitjans del segle XIX.



Fotografia 272. Vista del mur UE1010 aixecat per sobre de la cota d'arrasament de la torre 49 4n 4l moment de construir la finca Palau \$ a mitjans del segle XIX.



Fotografia 273. Zona de l'extrem oriental de la torre 49 amb restes de les pintures actuals UE1028 i UE1029.



Fotografia 274. Mur de maons UE1010 amb una reparació més recent en la zona de l'extrem de la cala, UE1031.


Lateral occidental torre 49




Fotografia 275. Tram escala amb mur de maons de mitjans del segle XIX UE1020.



Fotografia 276. Cantonada tram escala a l'entresol amb mur aixecat al construir la finca de Plau 4 UE1020 amb el mur UE1021 relacionat amb la construcció del Borsí.



Fotografia 277. Tram escala amb el mur UE1020 amb alguns maons aplacats usats per tancar els forats de les bastides emprades per a la construcció de l'escala a la fase del Borsí.



Fotografia 278. Cota d'arrasament torre 49 amb mur de maons de mitjans del segle XIX UE1020.



Fotografia 279. Restes de les reparacions de finals del segle XV-XVI en el parament de la torre 49, UE1008.



Fotografia 280. Última filada conservada de l'*opus quadratum* de la torre 49.

### Lateral oriental torre 49



Fotografia 281. Vista actual del mur oriental de la torre 49 revestit amb una capa de pintura blanca, UE1032, que cobreix una capa de guix, UE1033.



Fotografia 282. Repicat capes contemporànies.





Fotografia 283. Vista general de les cales obertes. S'observa que la torre 49 no s'ha conservat en la zona de l'entresòl.



Fotografia 284. Vista del mur de maons de mitjans del segle XIX UE1027 juntament amb ampliació feta de maons aplacats associat a la fase del Borsí, UE1034.

Tram muralla torres 48-49



Fotografia 285. Vista del mur actual en la zona d'entre torres 48 i 49 amb capes de pintura contemporània UE UE3001 i nivell de guix UE3002.



Fotografia 286. Repicat en la franja inferior del mur per localitzar el pany de muralla. Aquesta no es conserva en la zona d'entresòl.

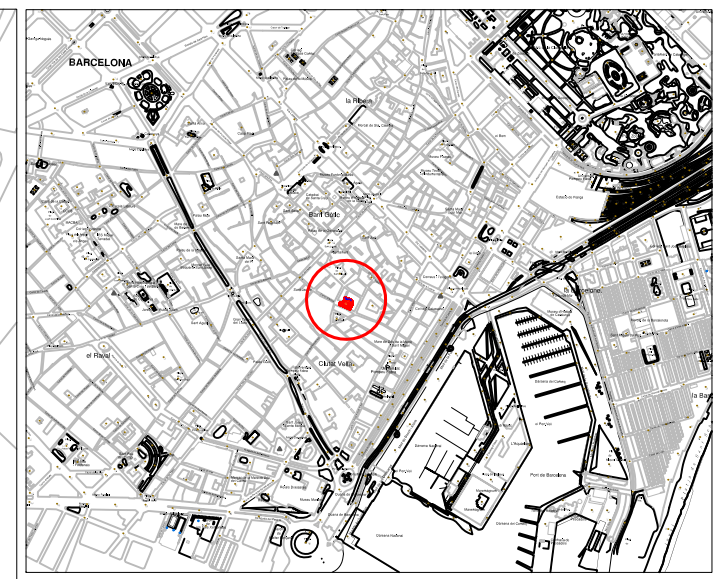
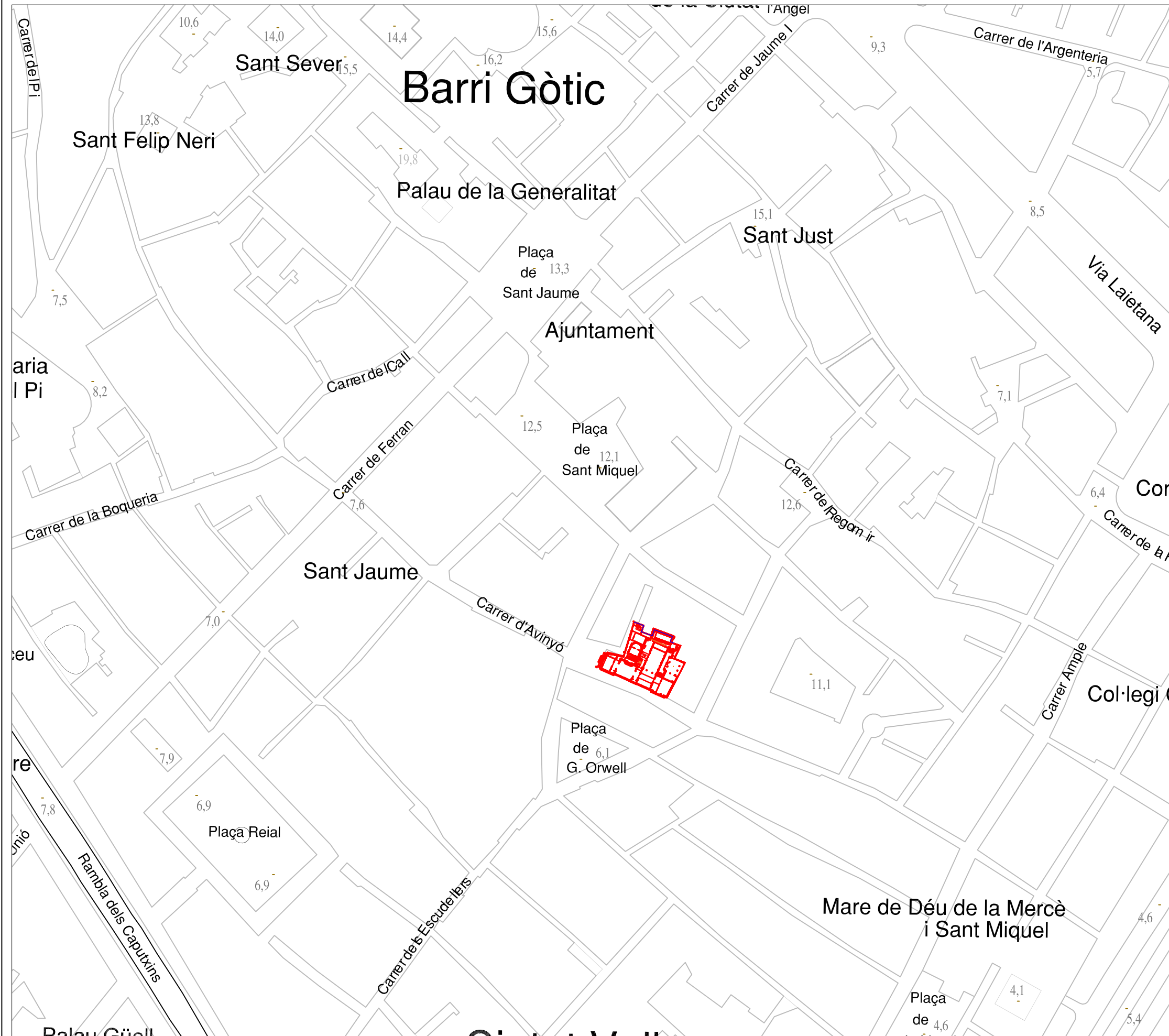


Fotografia 287. Detall de la cala parietal amb la documentació del mur mitger amb la finca Palau 4 UE3003 construït a mitjans del segle XIX.

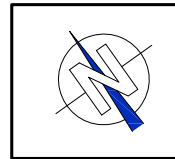
## **ANNEX 5. DOCUMENTACIÓ PLANIMÈTRICA**

## **Índex Planimetria.**

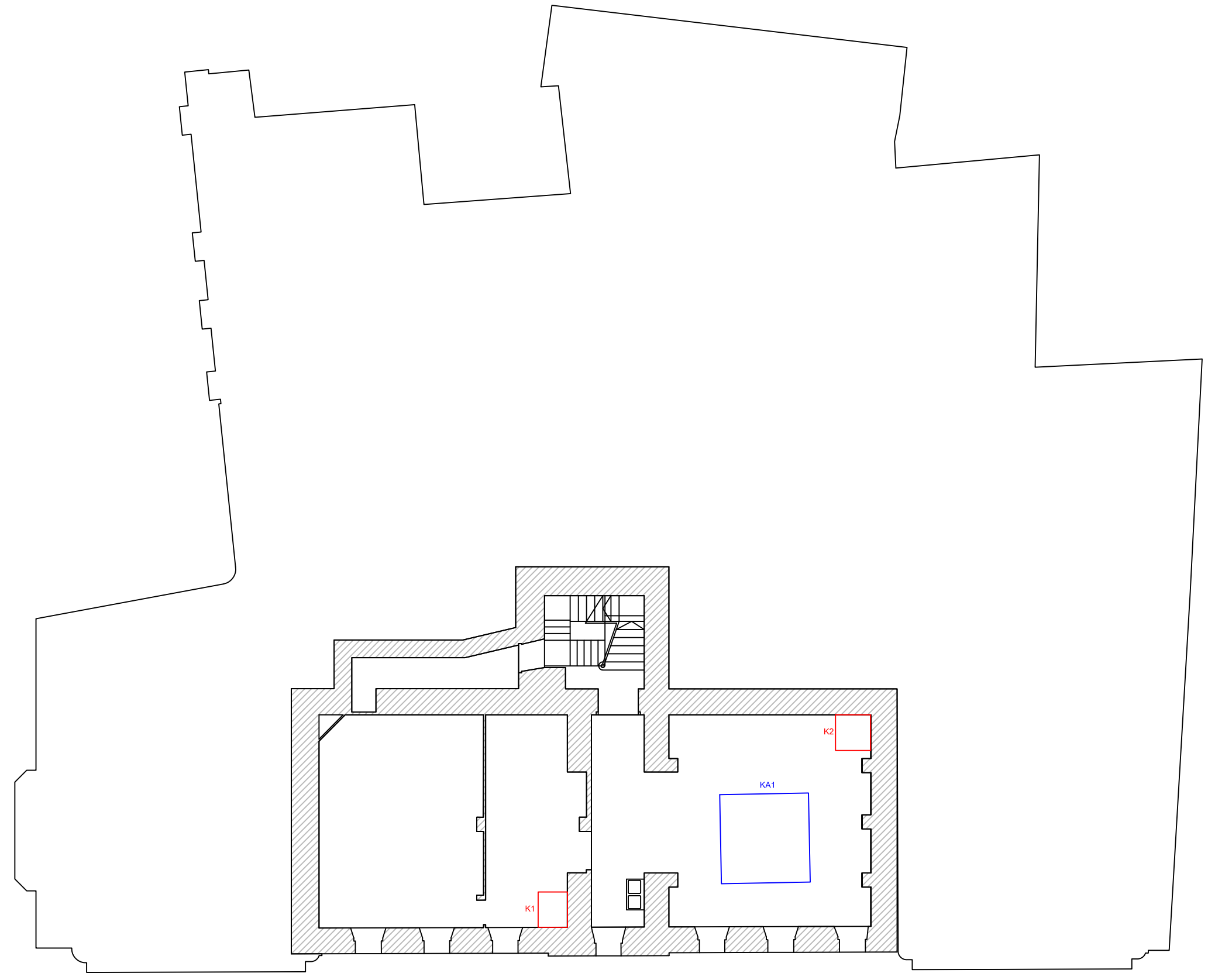
1. Localització Antic Borsí
2. Planta cales soterrani
3. Planta cales planta baixa
4. Planta cronologia estructures soterrani
5. Planta cronologies estructures planta baixa
6. Planta estructures KA1
7. Planta estructures KA2
8. Planta estructures K4, K5, K6 i K8
9. Planta estructures K7 i K10
10. Planta estructures K9 i K9B
11. Planta estructures K12
12. Seccions soterrani
13. Seccions planta baixa
14. Seccions K1 i K2
15. Seccions K3, K4 i K5
16. Seccions K6, K7
17. Seccions K8, K10 i K11
18. Seccions K9 i K9B
19. Seccions K12 i K13
20. Secció K1A
21. Cala AA1 i AA2 planta baixa
22. Cala AA1 i AA2 entresòl
23. Planta Repicats Planta Baixa
24. Planta repicats planta Entresol
25. A-A'. Alçat lateral occidental torre T48
26. B-B'. Alçat frontis torre 49
27. C-C'. Alçat lateral occidental torre T49
28. D-D'. Alçat lateral oriental torre T49
29. E-E'. Pany muralla entre torres T.49 i T50
30. Plànol isomètric general muralla baix imperial SO
31. Plànol isomètric muralla baix imperial SO. Detall
32. Plànol isomètric muralla baix imperial SE. Detall



— Antic Borsí  
— Muralla romana finals s. III



plaça de la Verònica



carrer Avinyó

	Cales fonamentació
	Cales arqueològiques

INTERVENCIÓ:  
 INTERVENCIÓ ARQUEOLÒGICA A PLAÇA DE LA VERÒNICA, 2 CARRER AVINYÓ 23 (ANTIC BORSI),  
 BARCELONA, BARCELONES.  
 Codi: 09017.

ARQUEÒLEGI-A:  
 Vanesa Triay Olives

PLANIMETRIA:  
 Vanesa Triay Olives

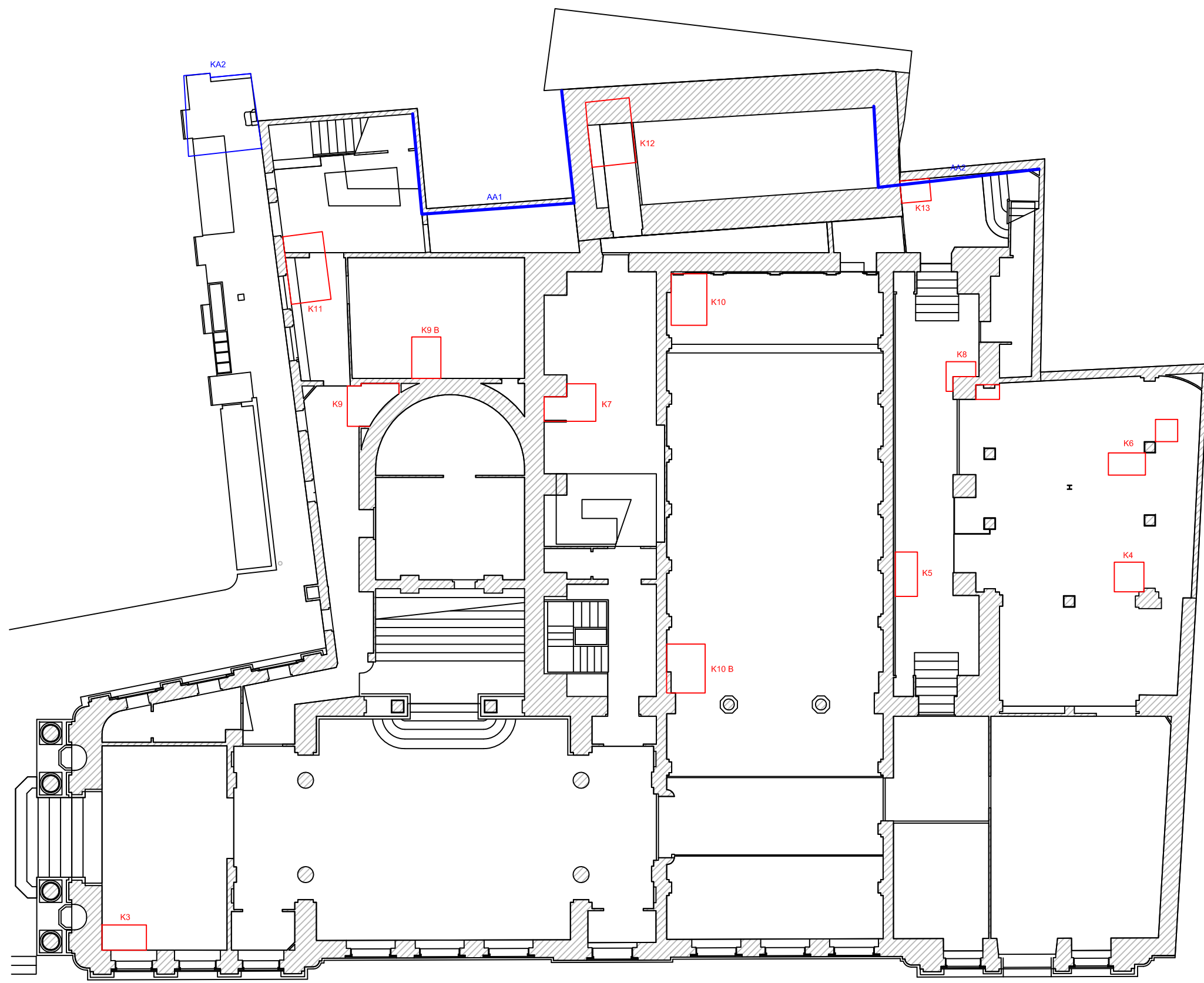
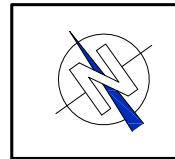
ESCALA GRÀFICA / NUMÈRICA:  
 1:150  
 Original DIN-A 3



NOM:  
 Planta general localització cales.  
 Soterrani

DATA:  
 Gener 2018

FULL:  
 2



plaça de la Verònica

carrer Avinyó

	Caies fonamentació
	Caies arqueològiques

INTERVENCIÓ:  
 INTERVENCIÓ ARQUEOLÒGICA A PLAÇA DE LA VERÒNICA, 2 CARRER AVINYÓ 23 (ANTIC BORSI),  
 BARCELONA, BARCELONES,  
 Codi: 09017.

ARQUEOLÒGICA:  
 Vanesa Triay Olives

PLANIMETRIA:  
 Vanesa Triay Olives

ESCALA GRÀFICA / NUMÈRICA:  
 1:150  
 Original DIN-A 3

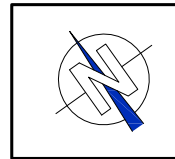


NOM:  
 Planta general localització caies.  
 Planta baixa

DATA:  
 Gener 2018

FULL:  
 3





plaça de la Verònica



carrer Avinyó

- Cales fonamentació
- Cales arqueològiques
- Geològic:
- Segle III
- Segle XVIII
- Segle XIX
- Segle XIX-XX

INTERVENCIÓ:  
INTERVENCIÓ ARQUEOLÒGICA A PLAÇA DE LA VERÒNICA, 2 CARRER AVINYÓ 23 (ANTIC BORSI),  
BARCELONA, BARCELONES.  
Codi: 09017.

ARQUEÒLEGIA:  
Vanessa Triay Olives

PLANIMETRIA:  
Vanessa Triay Olives

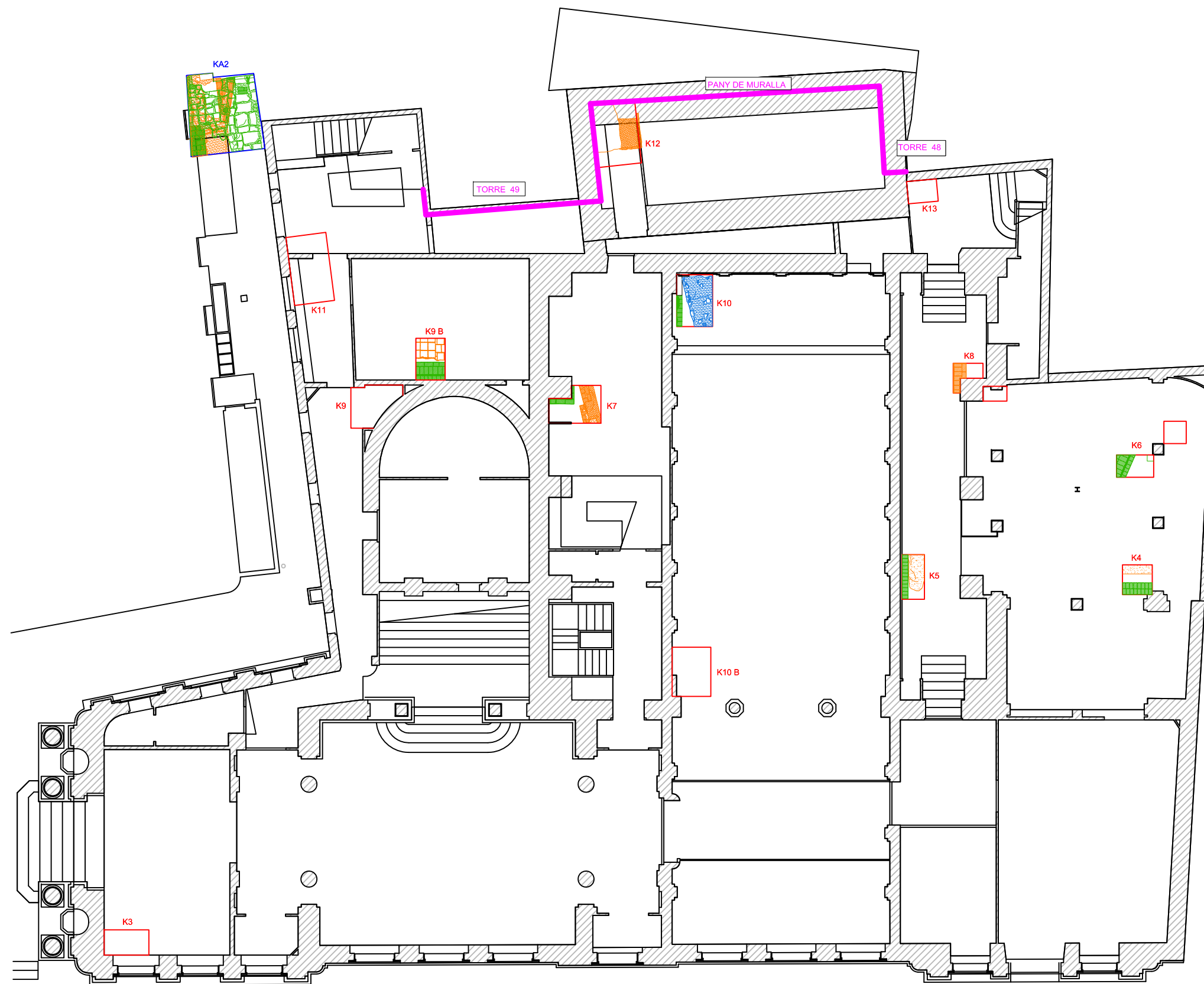
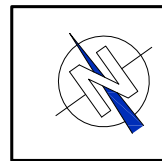
ESCALA GRÀFICA / NUMÈRICA:  
1:150  
Original DIN-A 3



NOM:  
Planta general cronologies estructures.  
Soterrani

DATA:  
Gener 2018

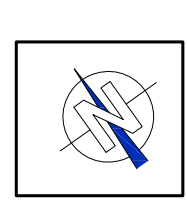
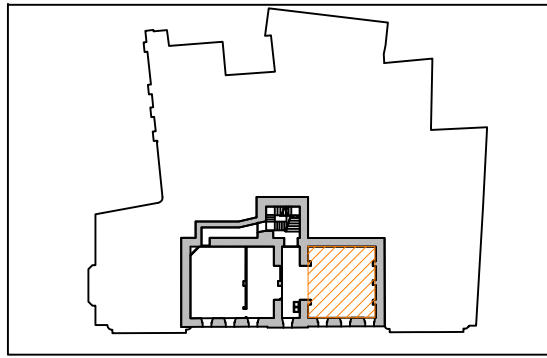
FULL:  
4



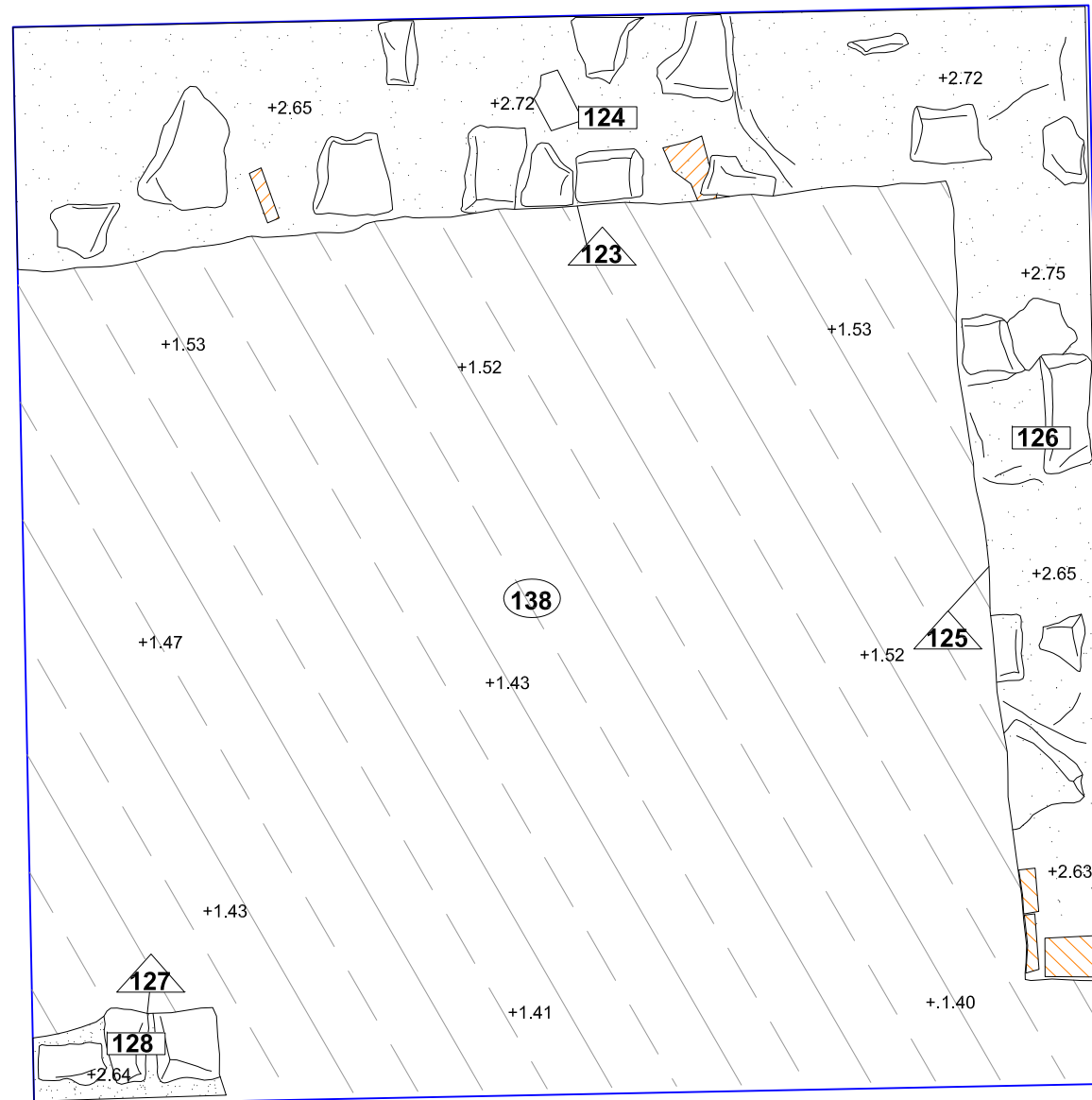
plaça de la Verònica



carrer Avinyó




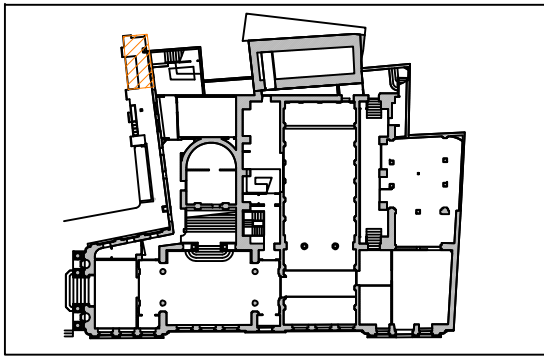


# KA1



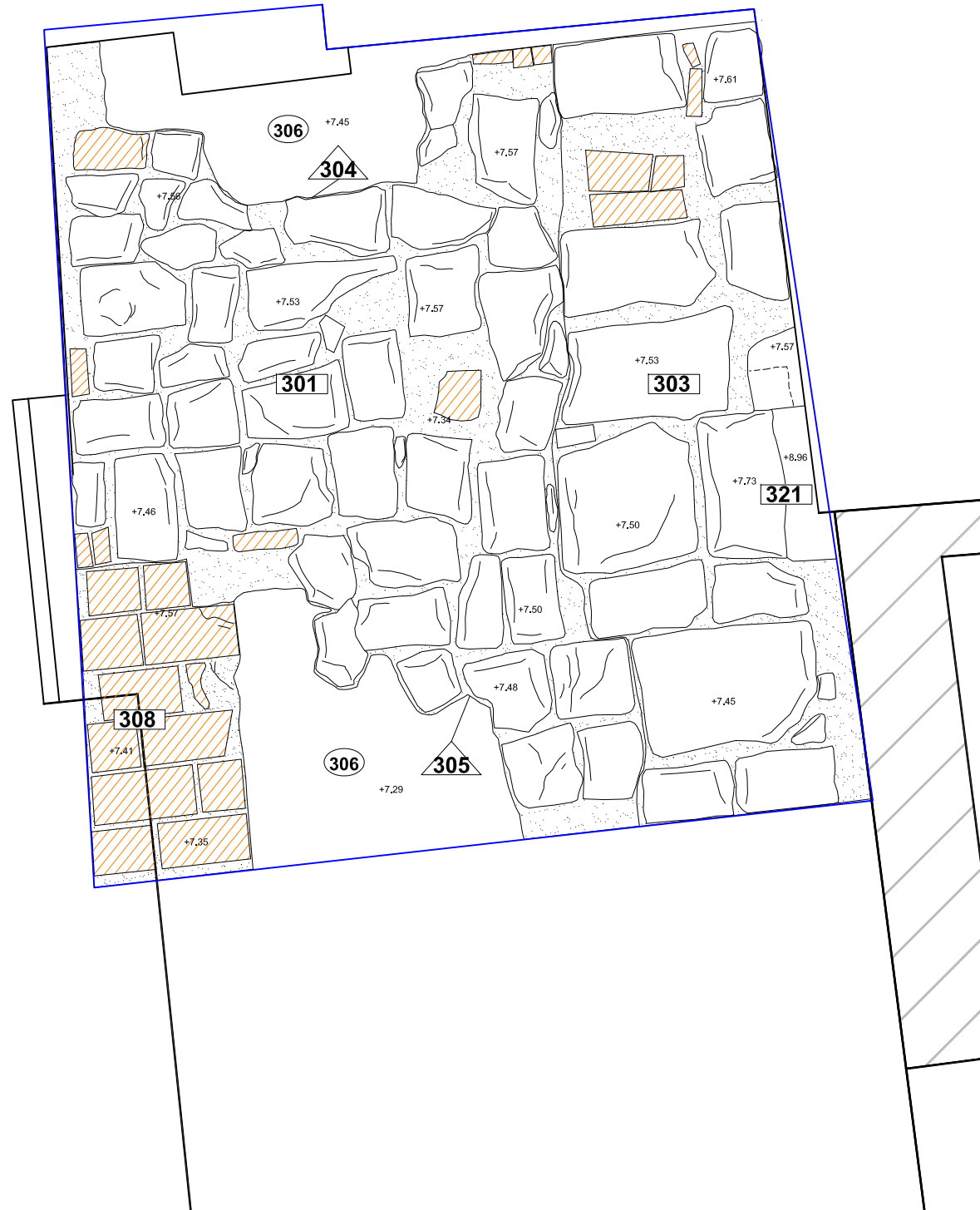
	Maons
	Morter calç blanca





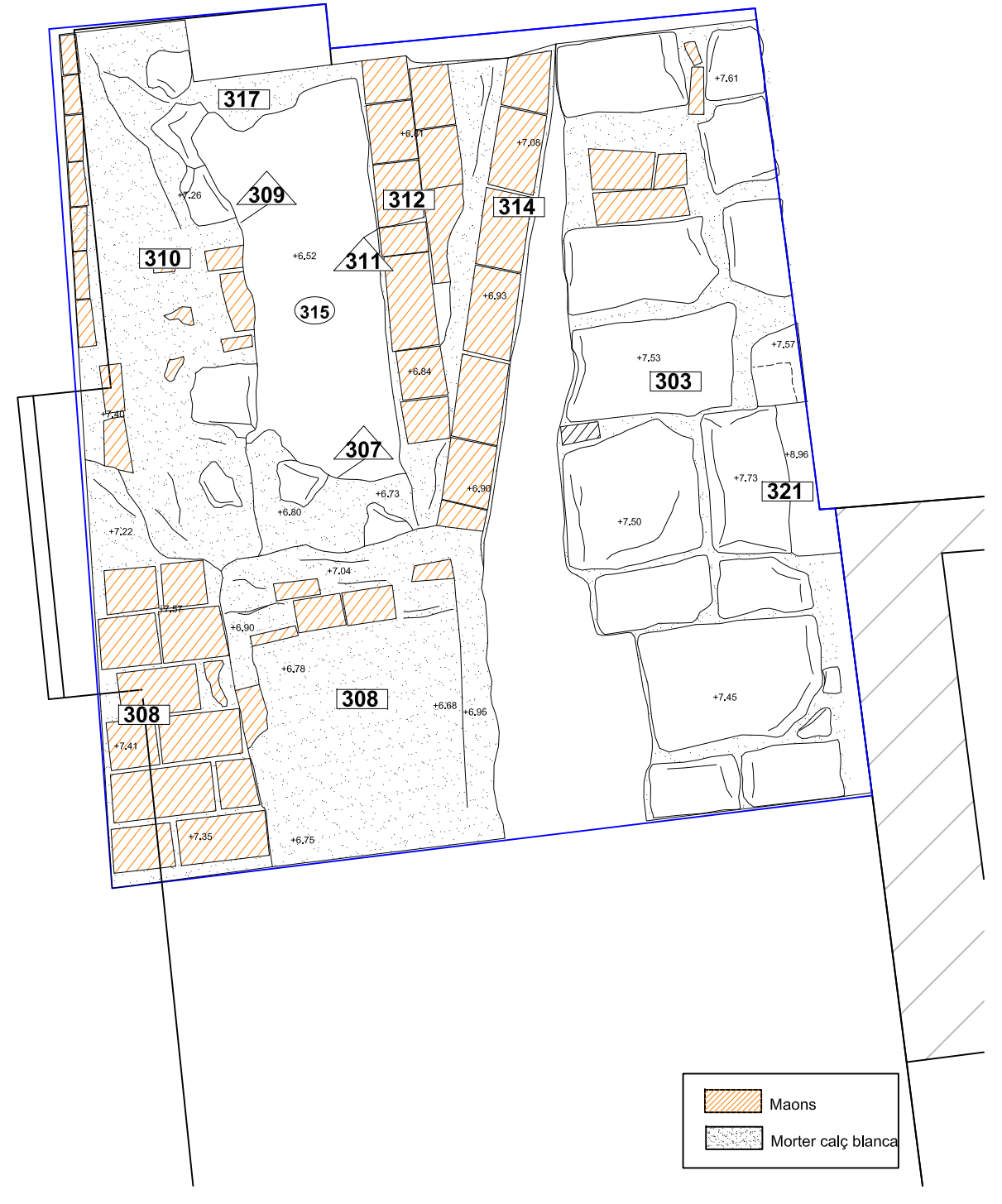
# Planta 1



KA2

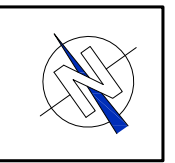


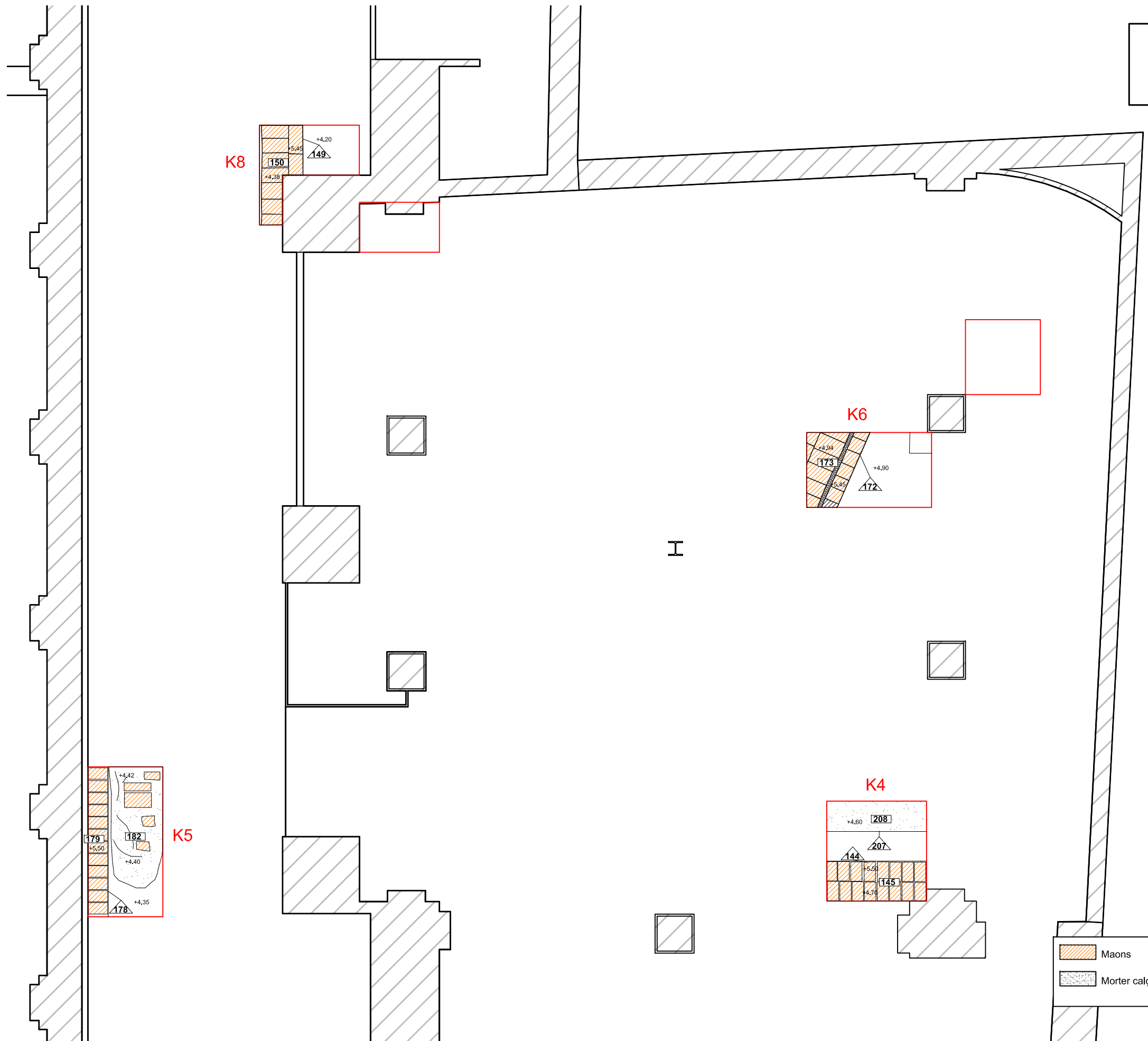
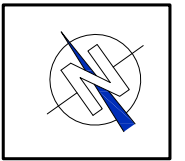
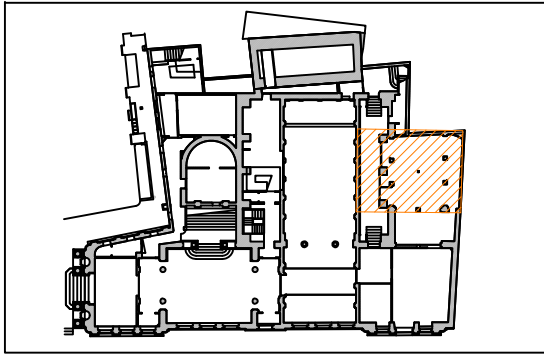
# Planta 2

KA2



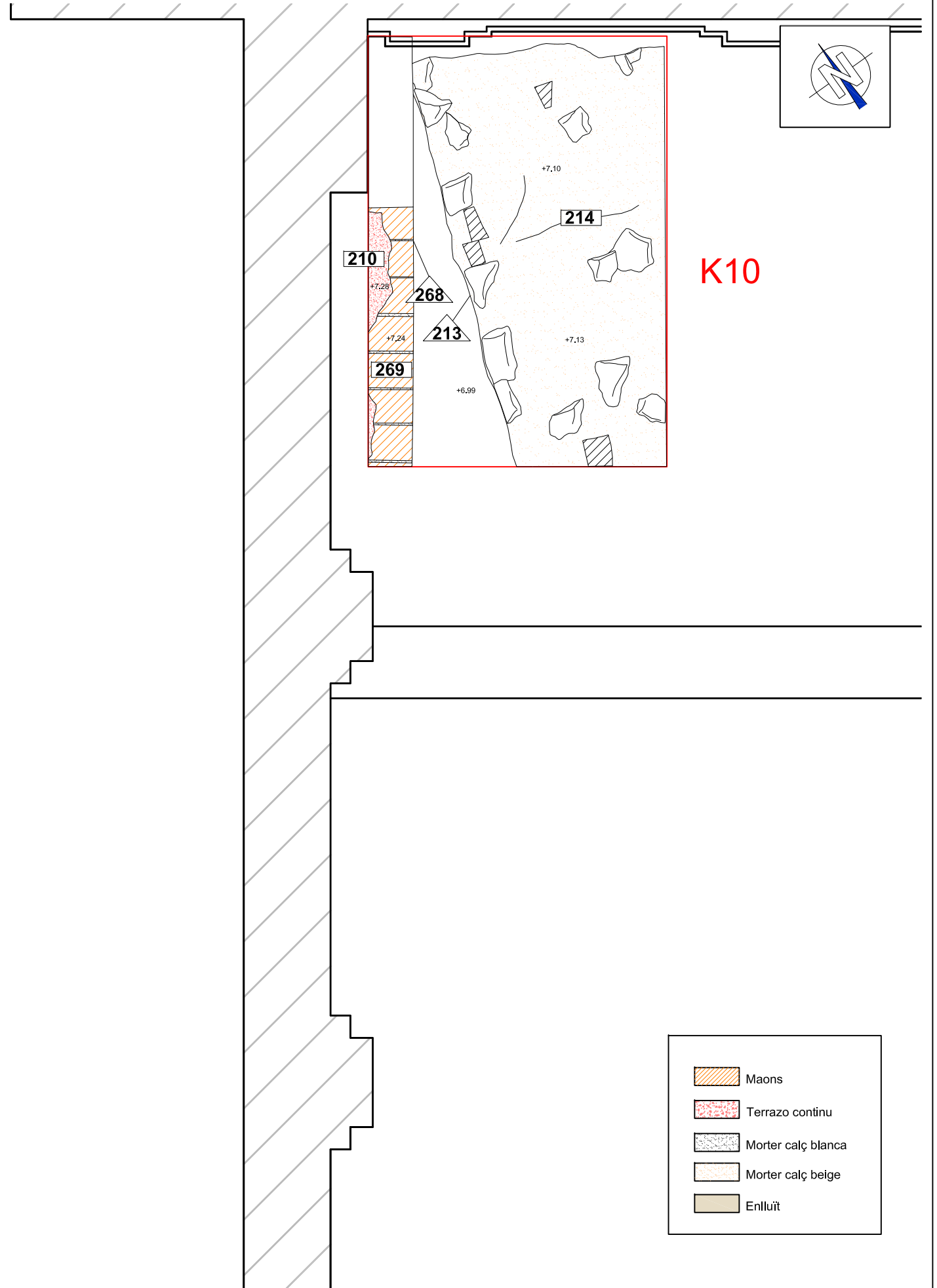
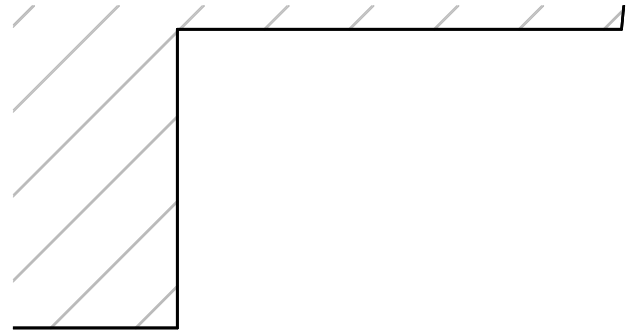
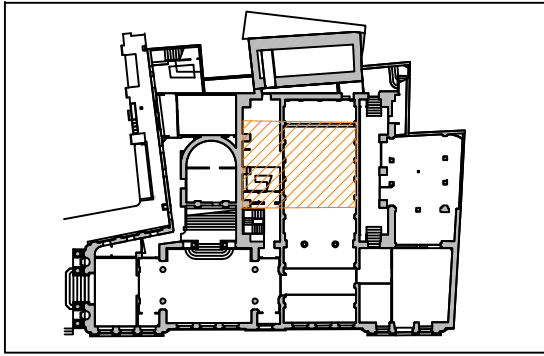
 Maons
 Morter calç blanca

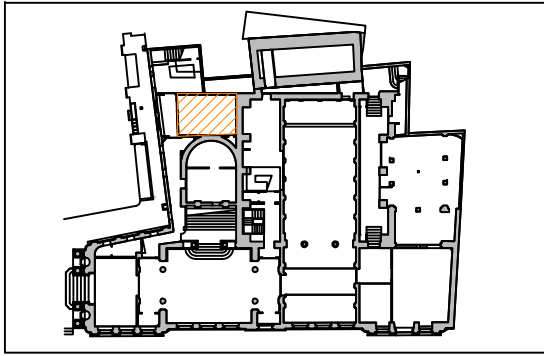




	Maons
	Morter calç blanca

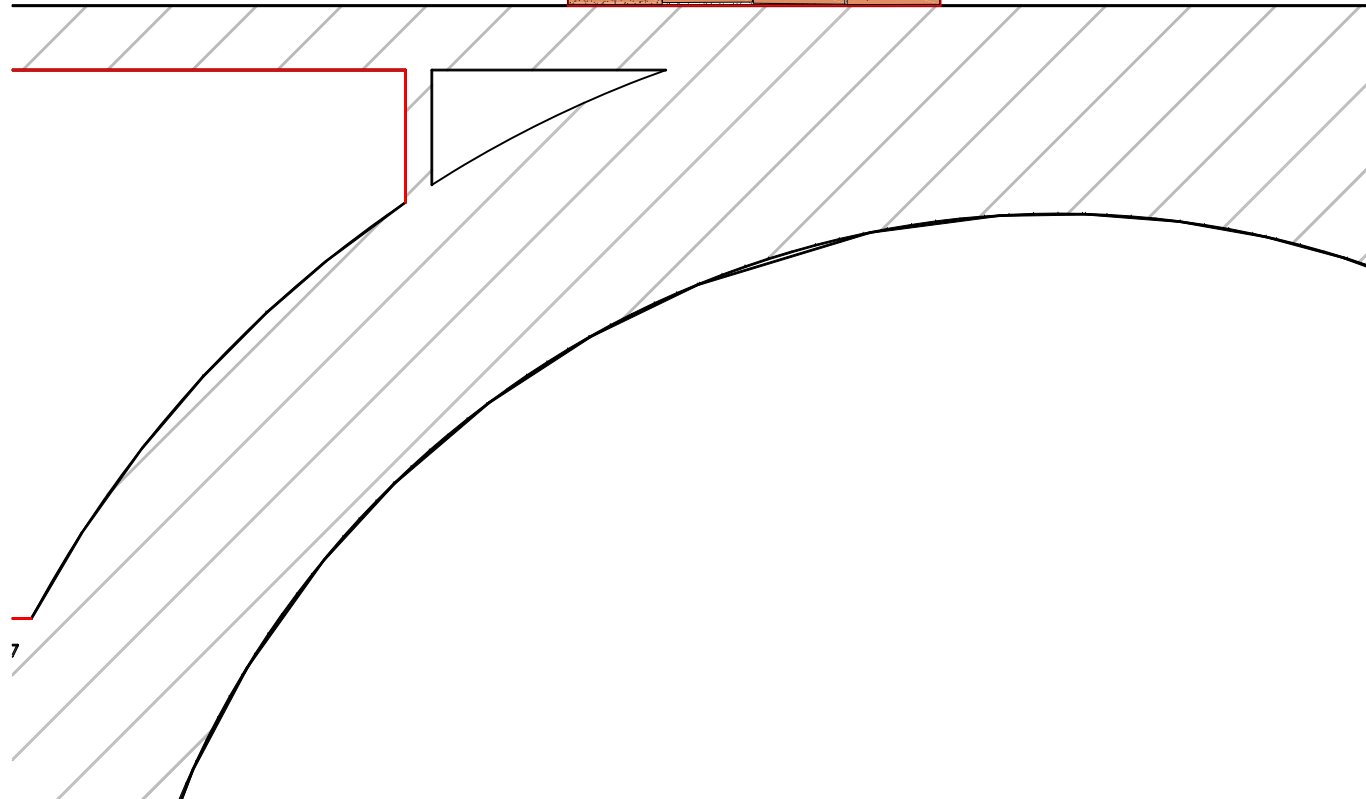
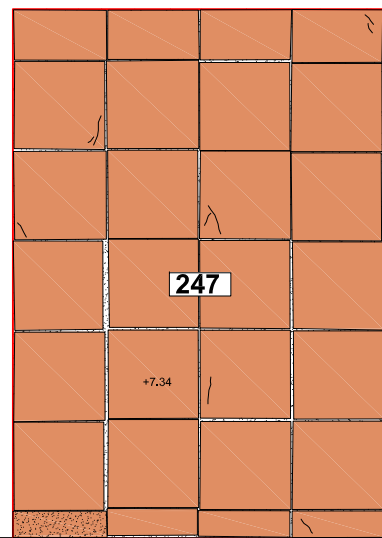






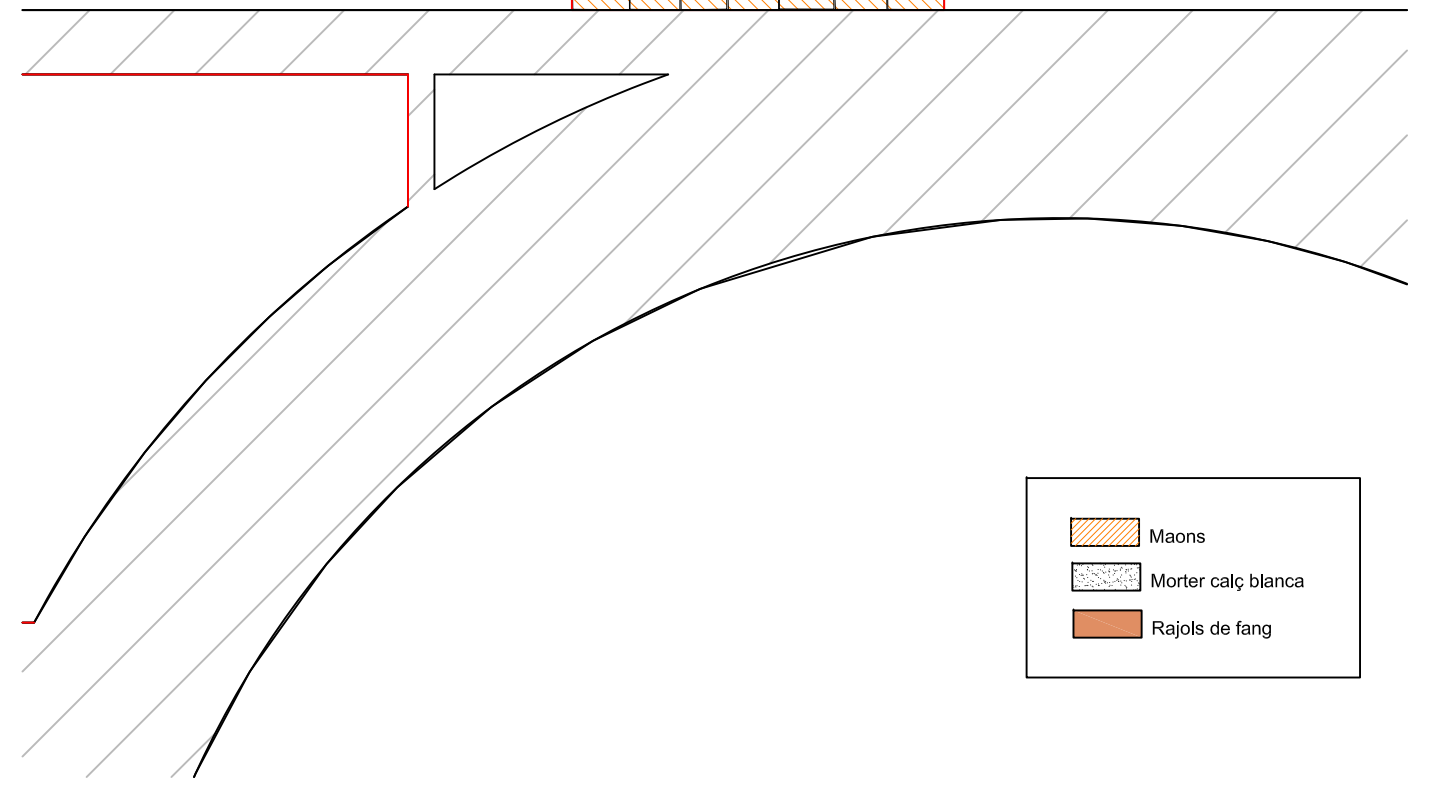
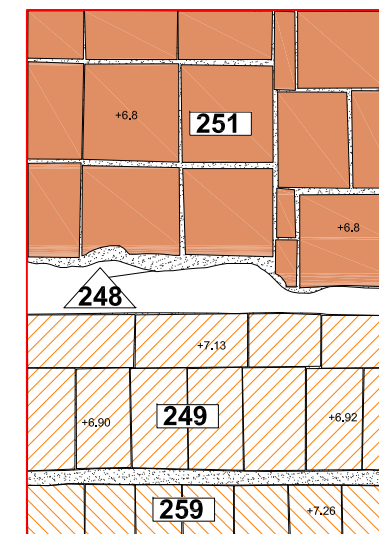
# Planta 1

**K9 B**



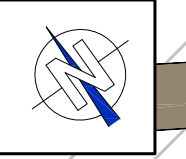
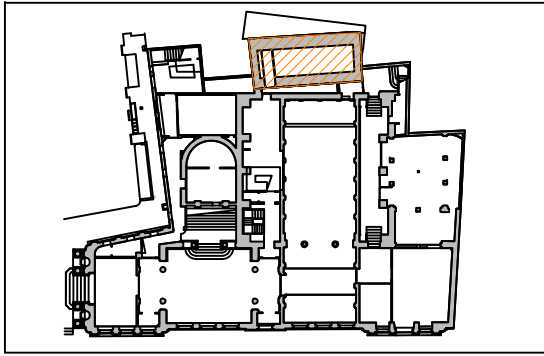
# Planta 2

**K9 B**



	Maons
	Morter calç blanca
	Rajols de fang





Pany de muralla

3000

221

224

+6.73

217

+6.75

218

+6.49

+6.79

+6.85

+6.90

K12

1024

+6.75




222

221

+6.79

Torre 49


1000

	Maons
	Morter calç blanca
	Muralla finals s. III dC







	Seccions
	Cales fonamentació
	Cales arqueològiques

INTERVENCIÓ:  
 INTERVENCIÓ ARQUEOLÒGICA A PLAÇA DE LA VERÒNICA, 2 CARRER AVINYÓ 23 (ANTIC BORSI),  
 BARCELONA, BARCELONES.  
 Codi: 09017.

ARQUEOLÒGICA:  
 Vanesa Triay Olives

PLANIMETRIA:  
 Vanesa Triay Olives

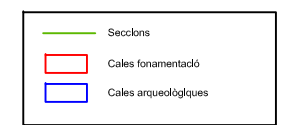
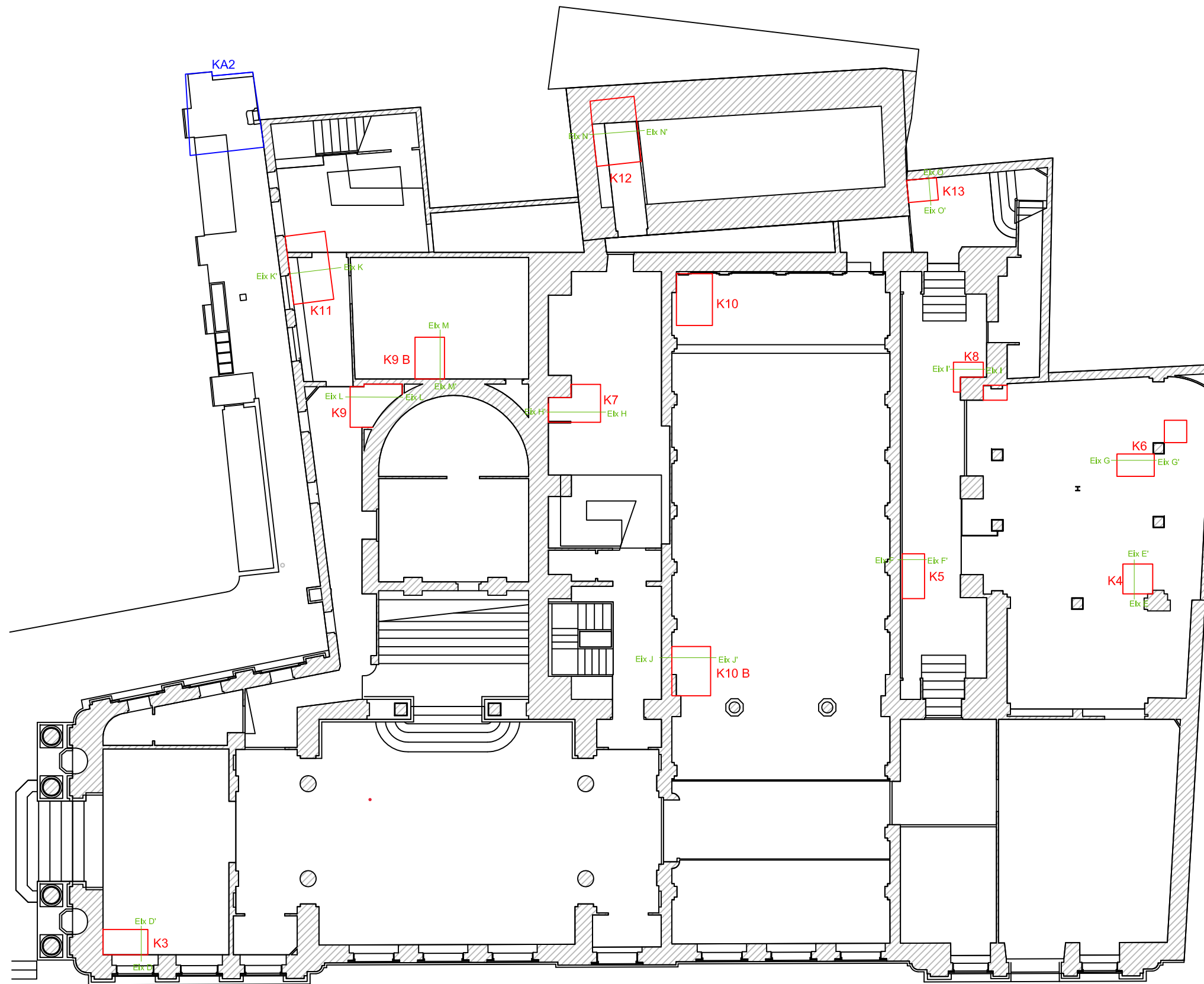
ESCALA GRÀFICA / NUMÈRICA:  
 1:150  
 Original DIN-A 3



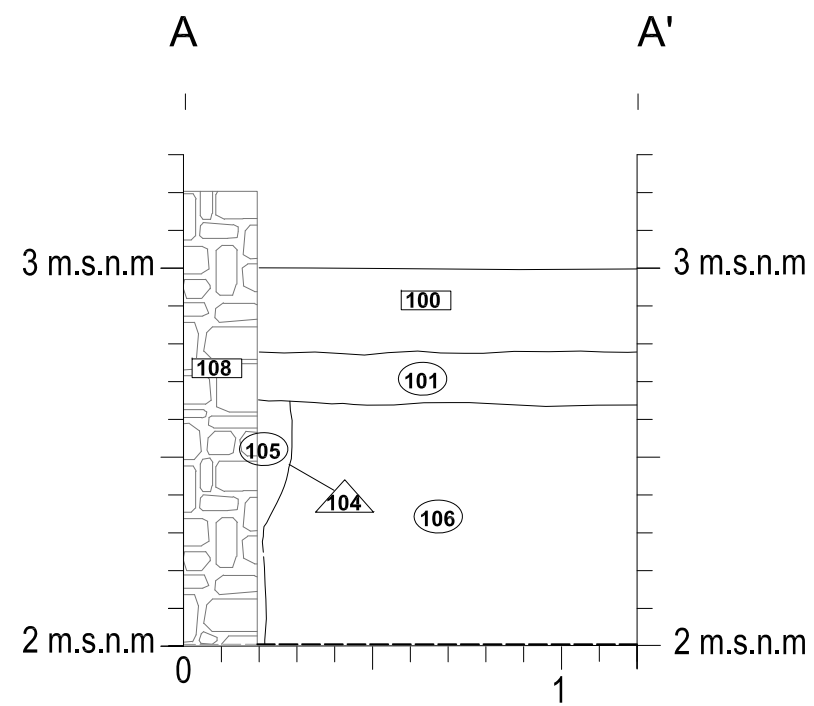
NOM:  
 Planta general seccions. Soterrani

DATA:  
 Gener 2018

FULL:  
 12

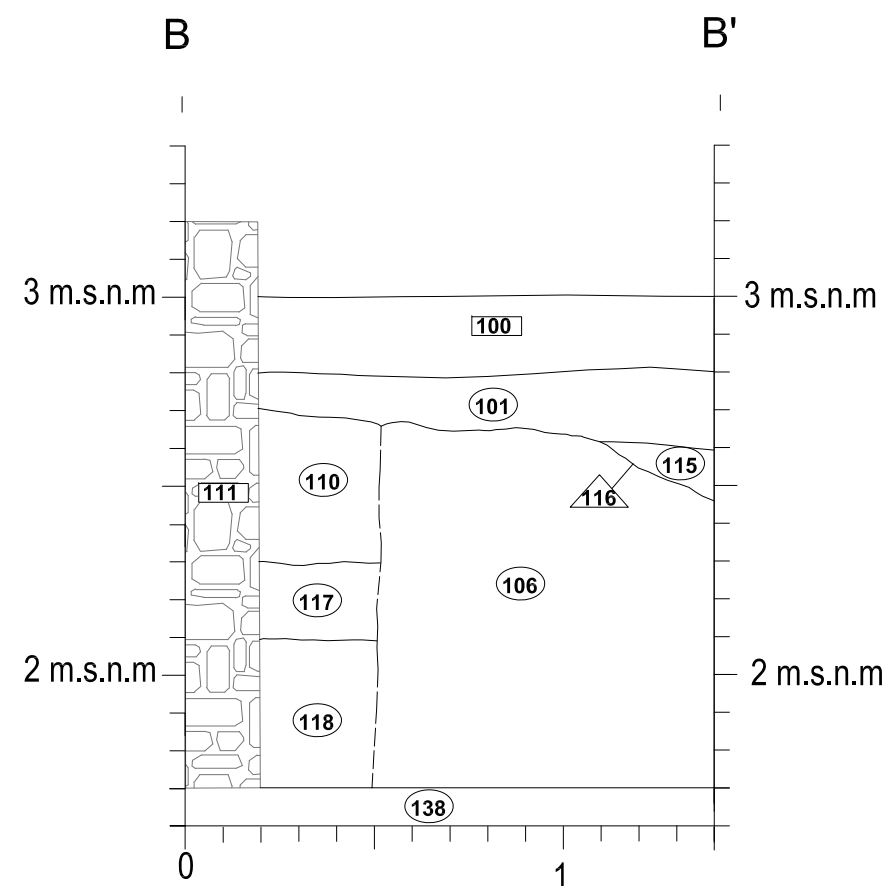


## Secció Cala K1

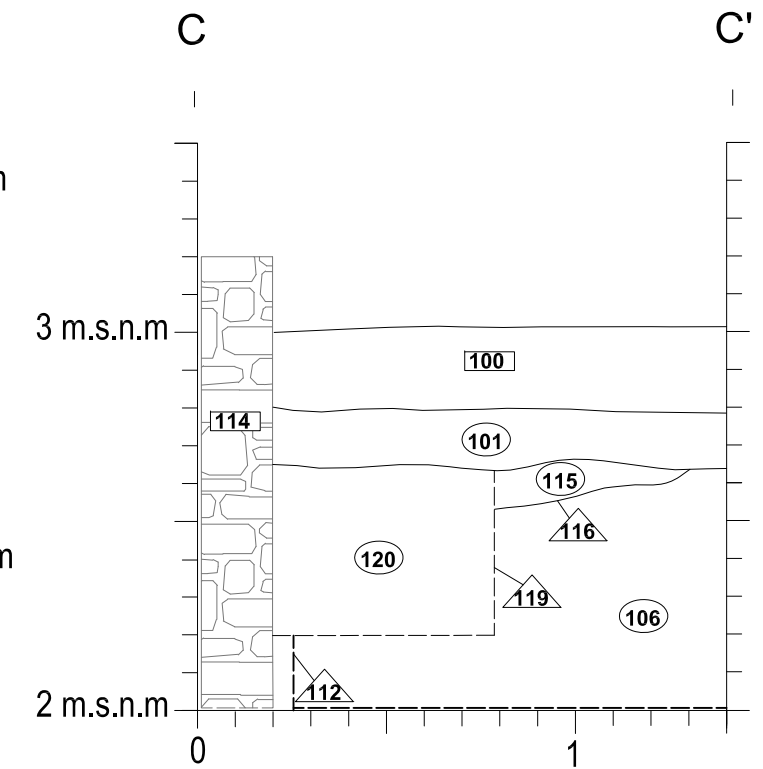


Secció A-A'

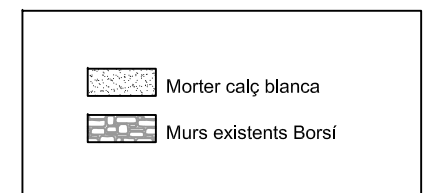
## Seccions Cala K2



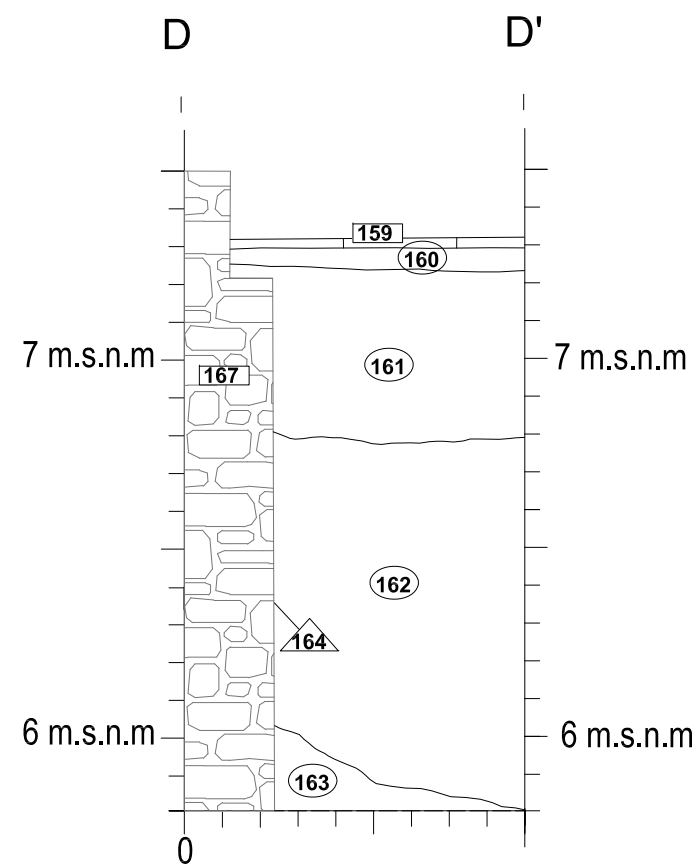
Secció B-B'



Secció C-C'

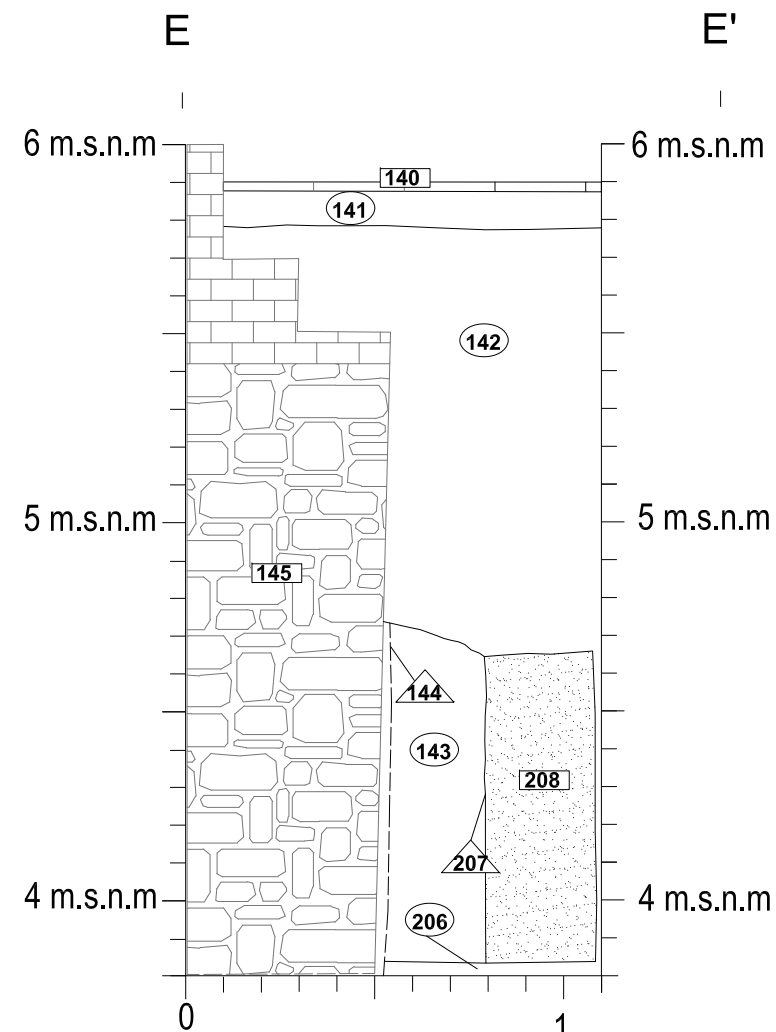


### Secció Cala K3



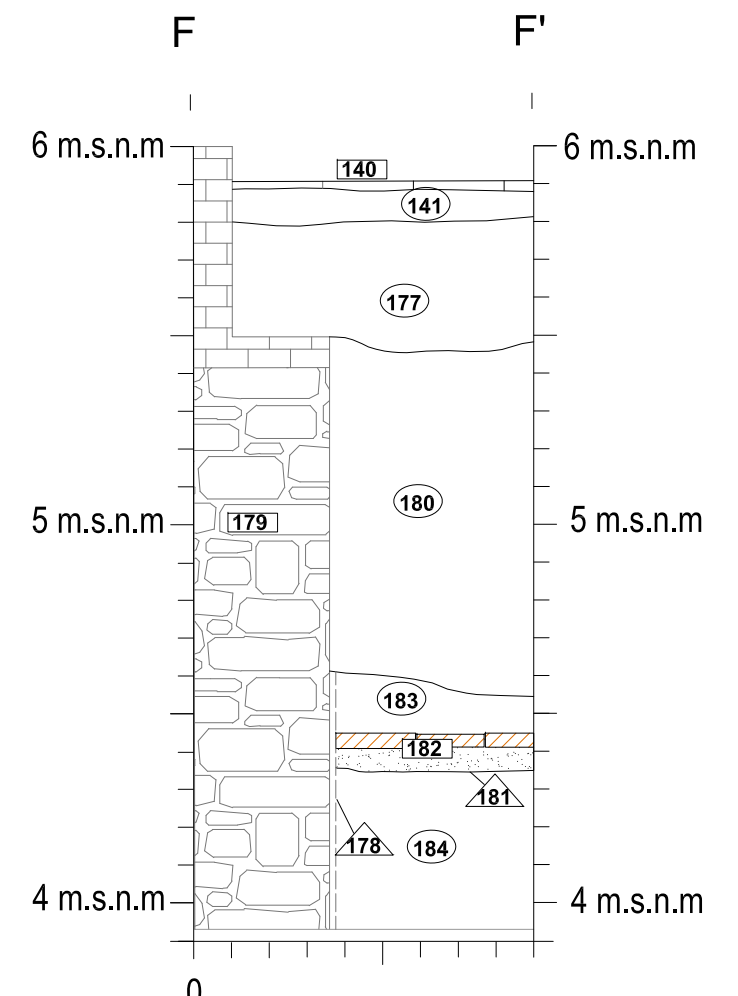
Secció D-D'

### Secció Cala K4

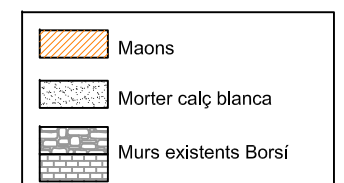


Secció E-E'

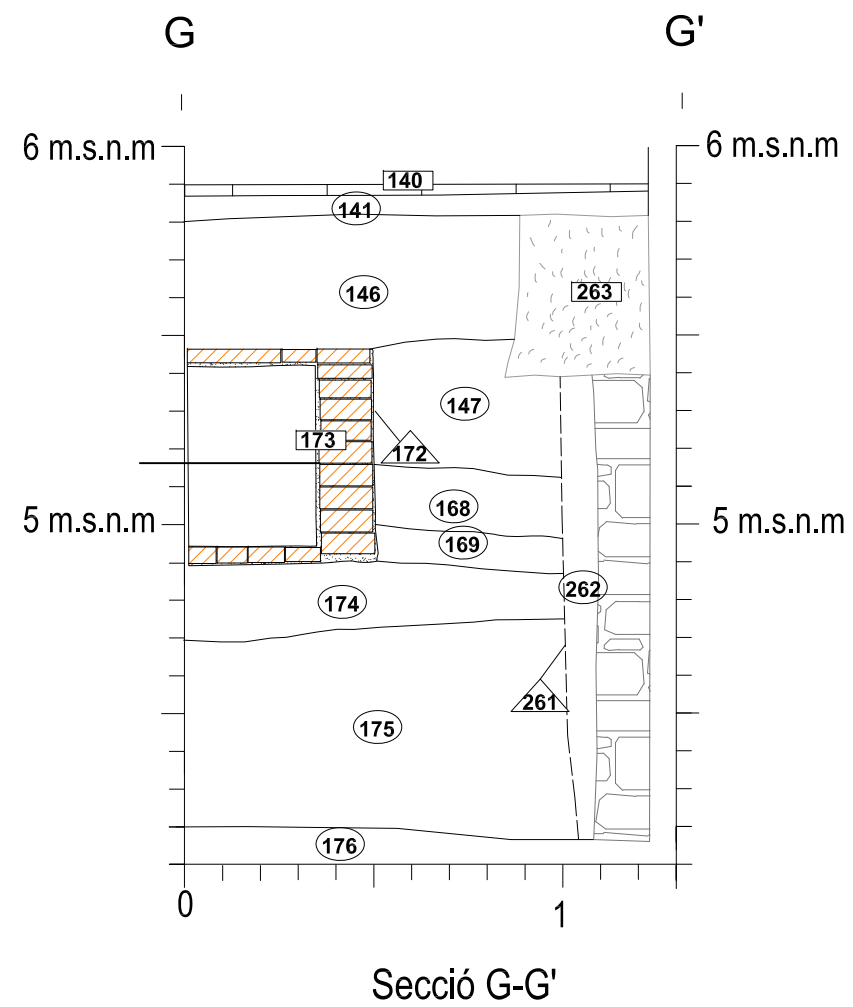
### Secció Cala K5



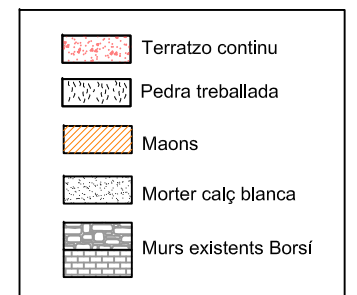
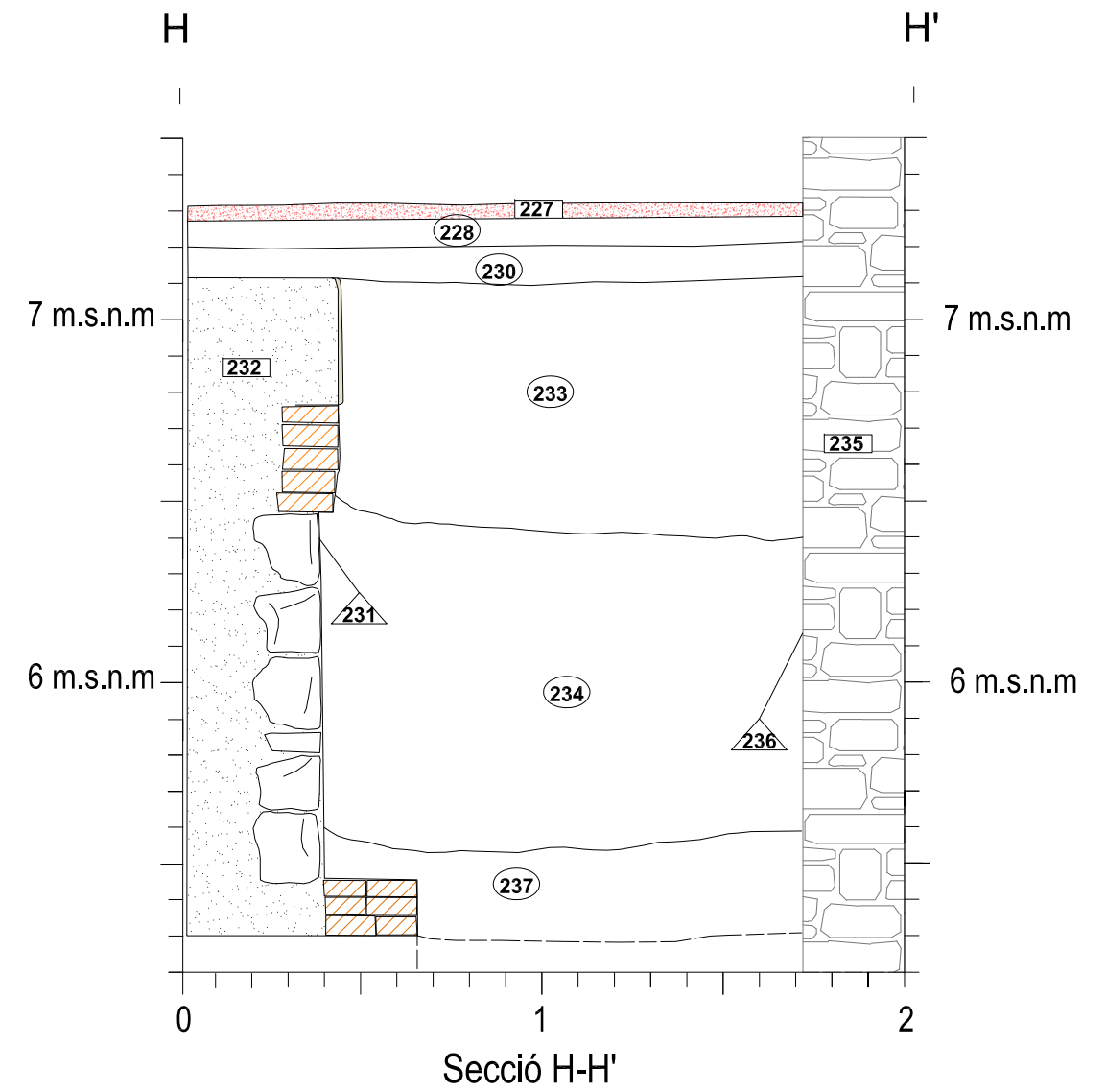
Secció F-F'



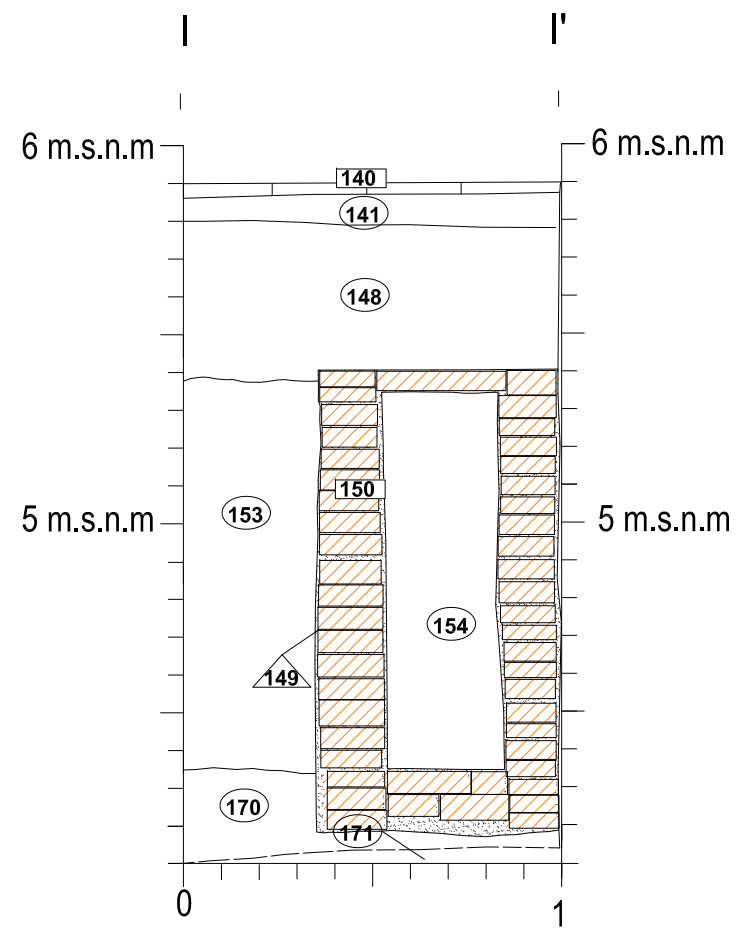
## Secció Cala K6



## Secció Cala K7

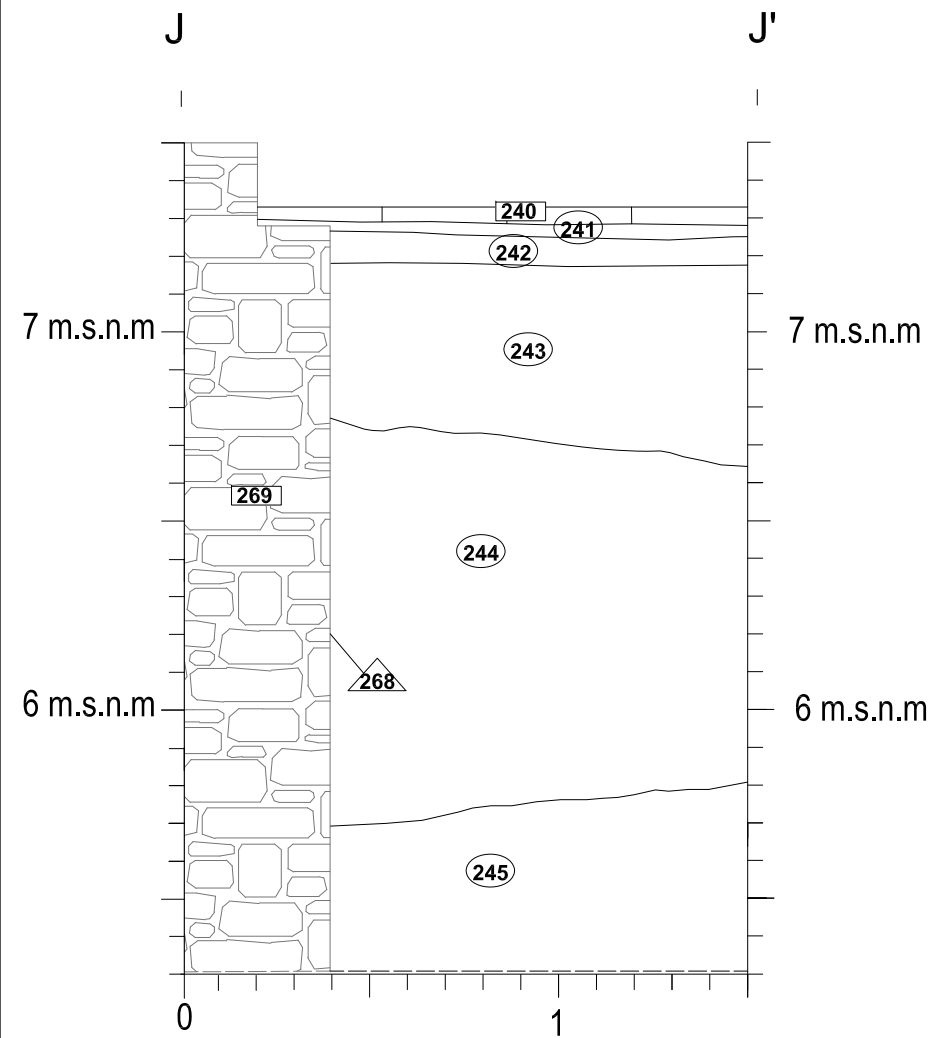


### Secció Cala K8



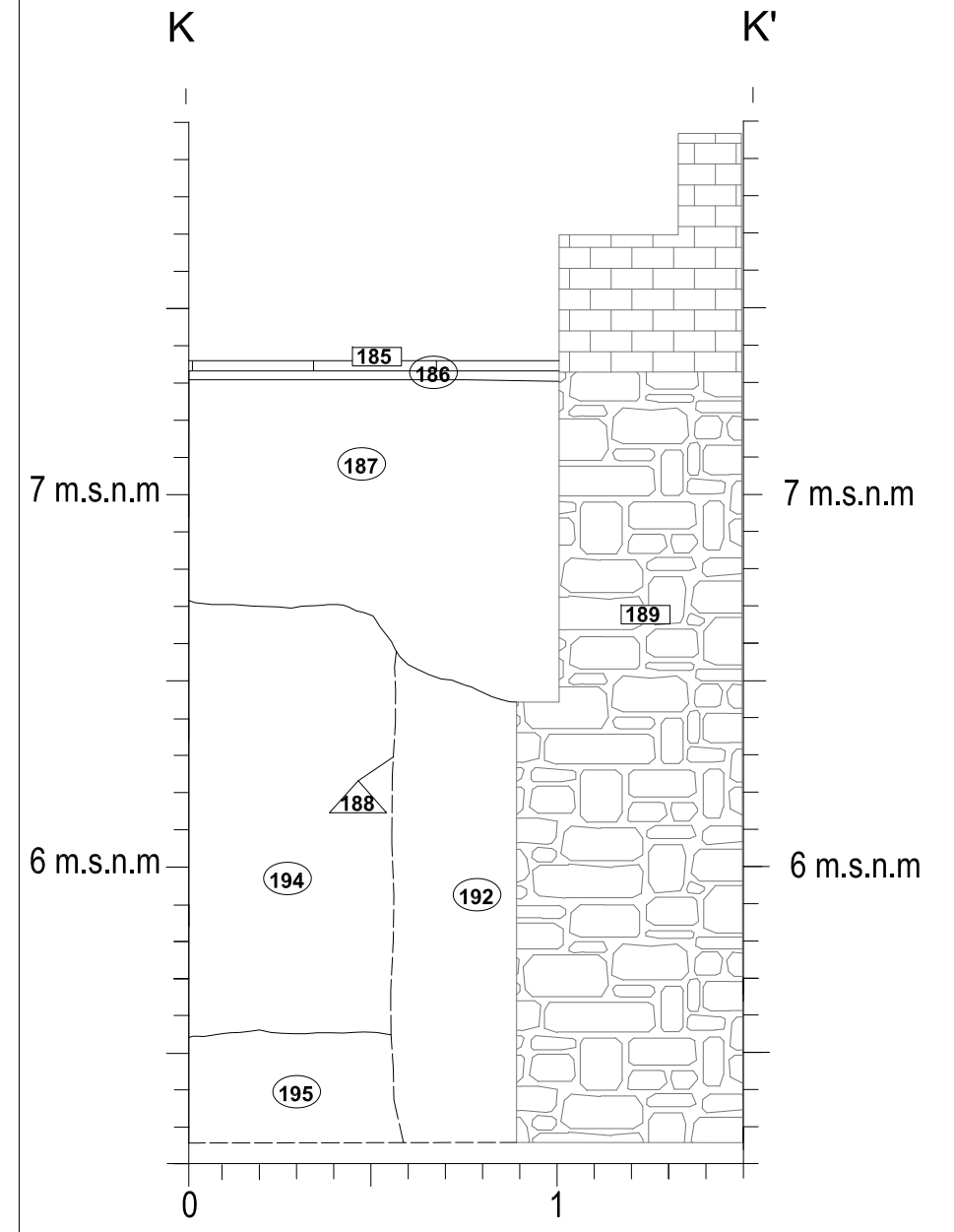
Secció I-I'

### Secció Cala K10 B

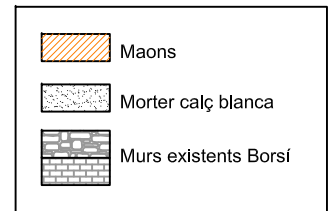


Secció J-J'

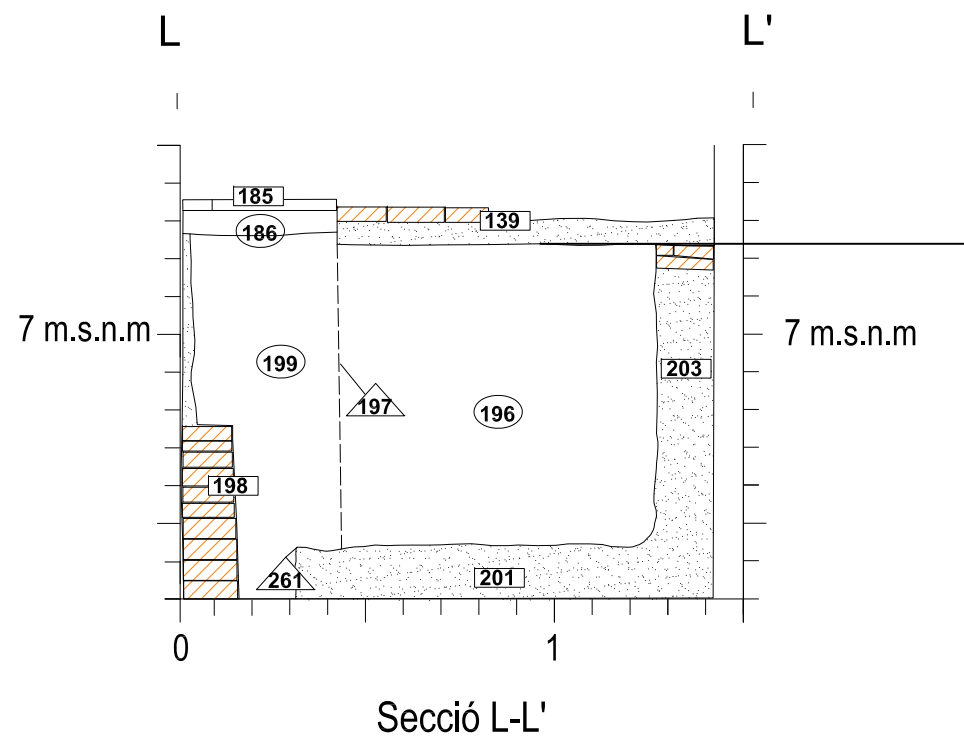
### Secció Cala K11



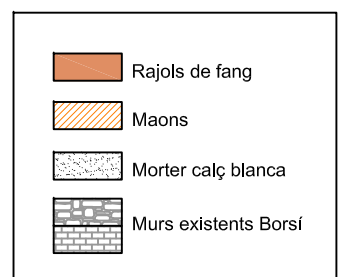
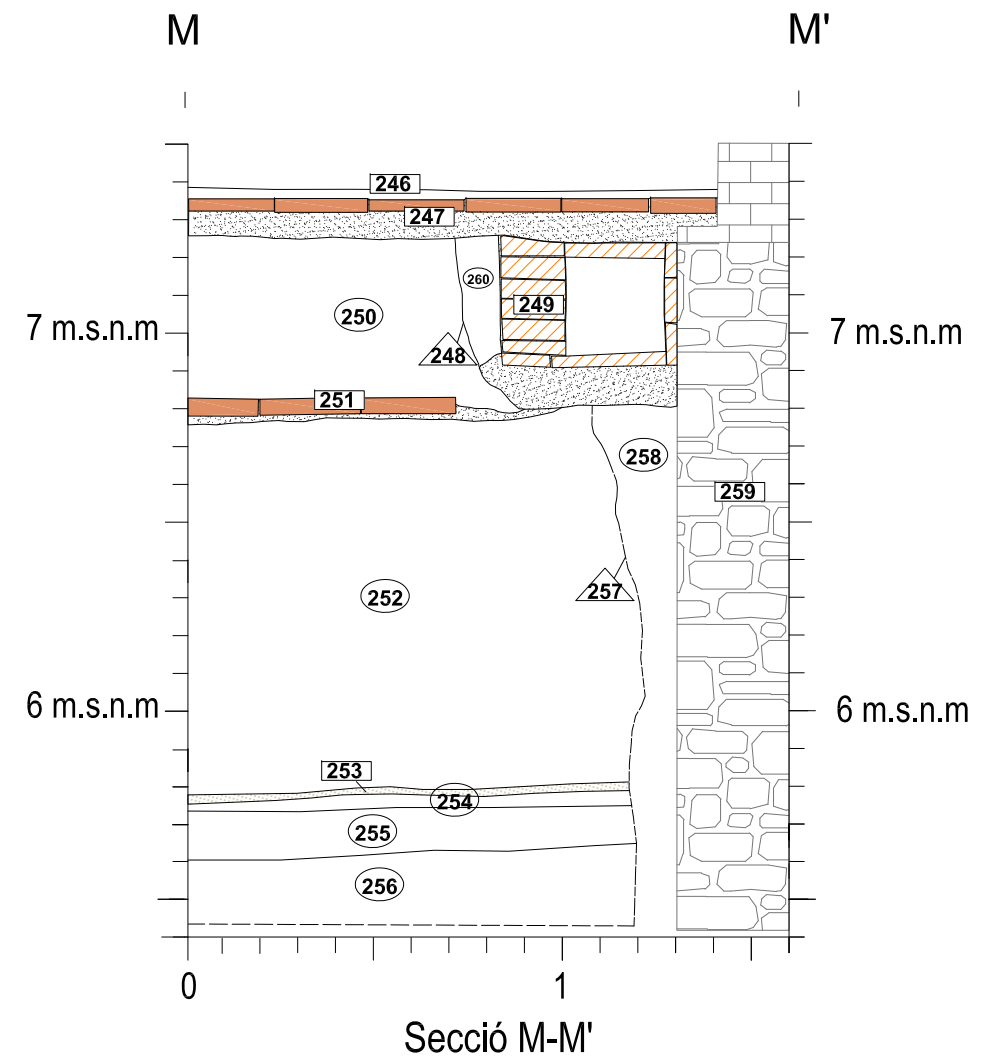
Secció k-k'



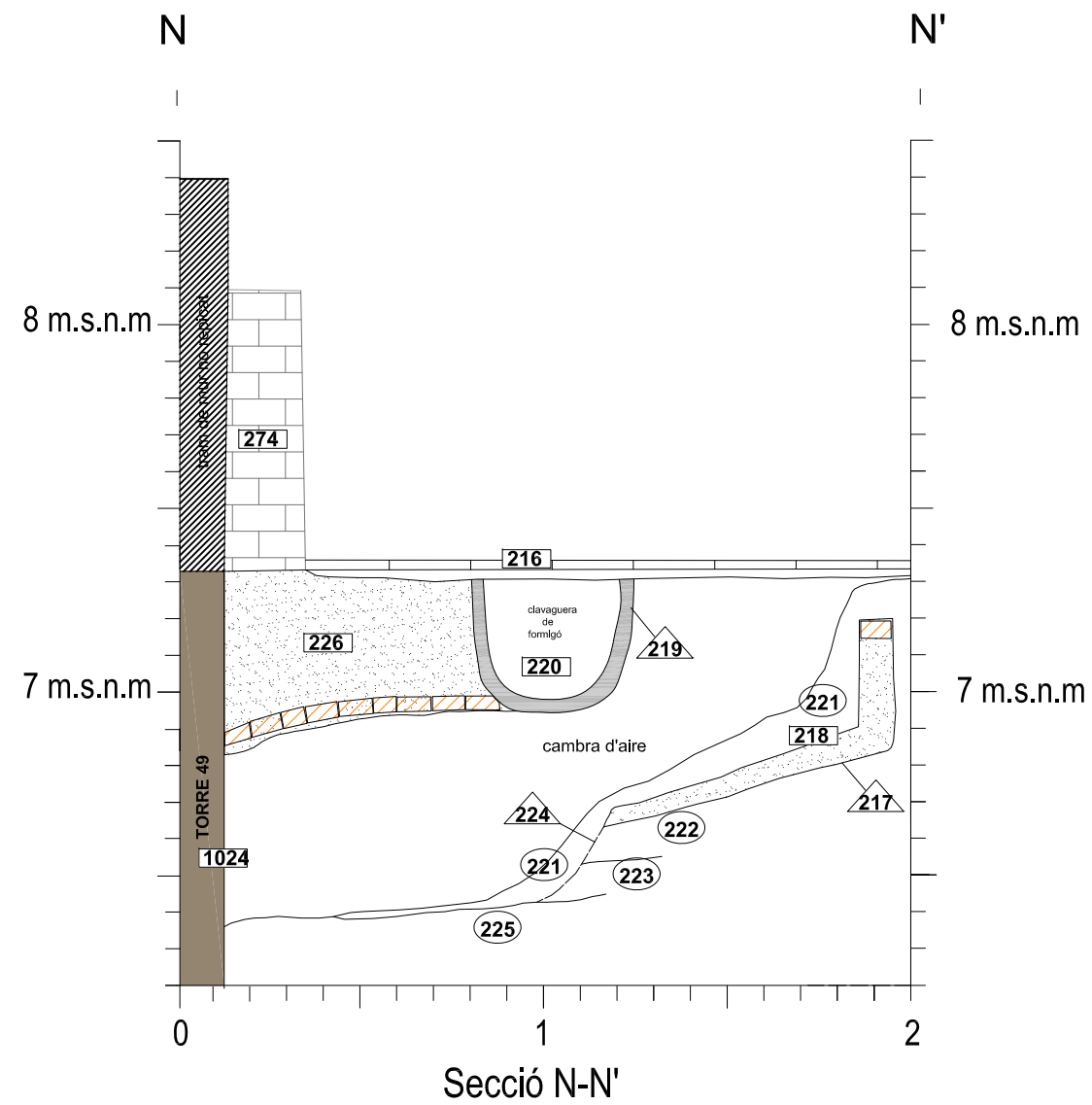
## Secció Cala K9



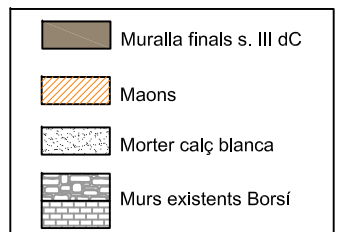
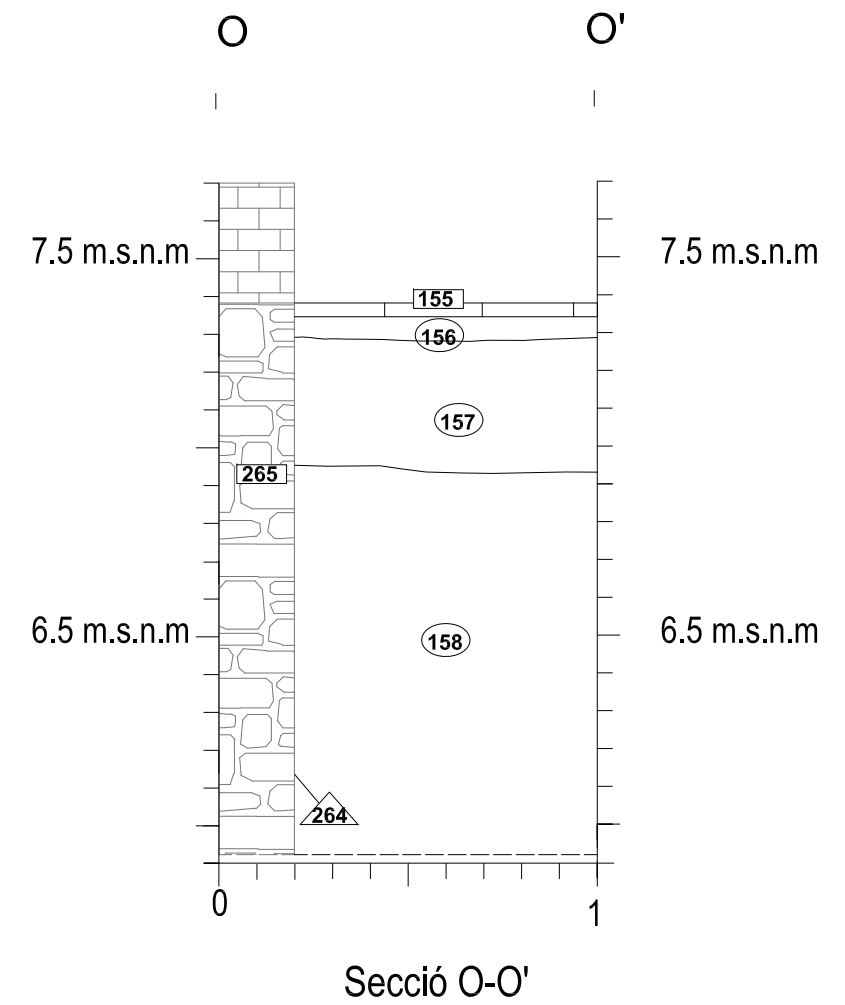
## Secció Cala K9 B



## Secció Cala K12

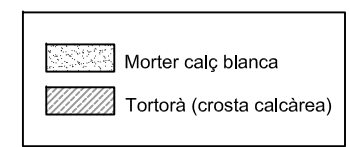
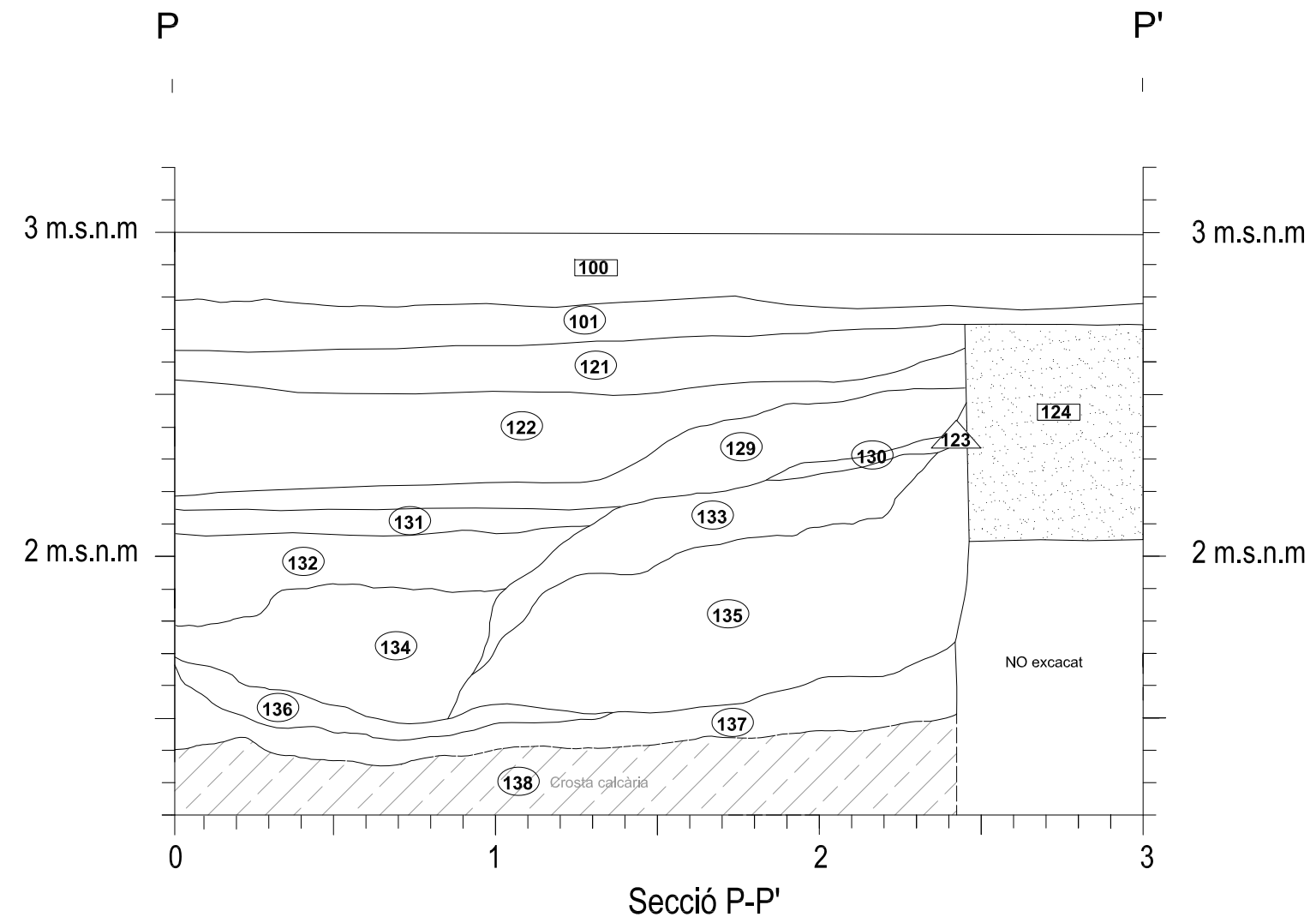


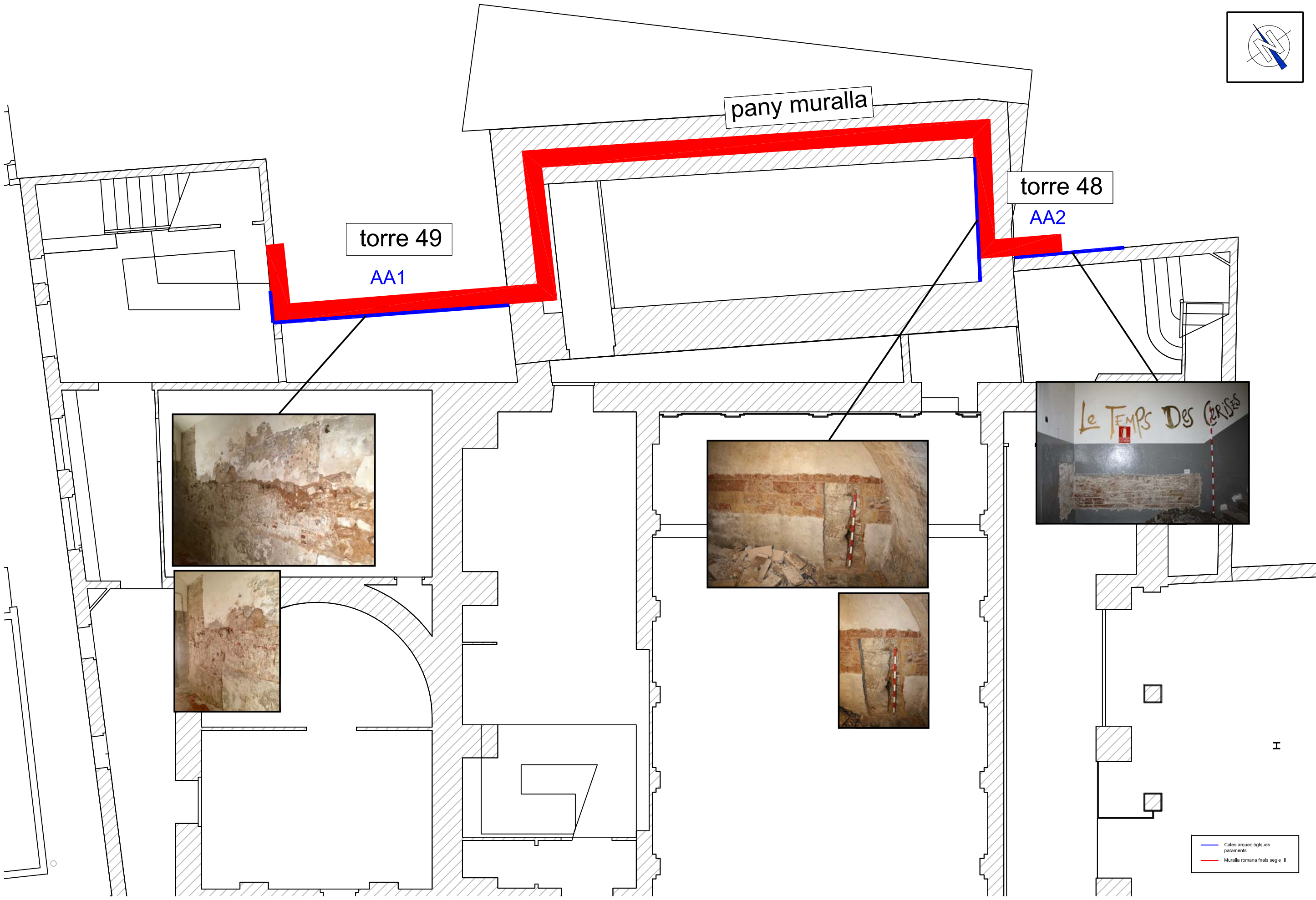
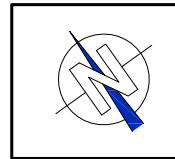
## Secció Cala K13





# Secció Cala KA1





— Cales arqueològiques paraments  
— Muralla romana finals segle III

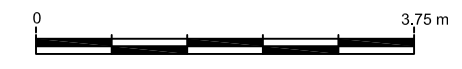
I

INTERVENCIÓ:  
 INTERVENCIÓ ARQUEOLÒGICA A PLAÇA DE LA VERÒNICA, 2 CARRER AVINYÓ 23 (ANTIC BORSI),  
 BARCELONA, BARCELONES.  
 Codi: 09017.

ARQUEÒLEGIÀ:  
 Vanesa Triay Olives

PLANIMETRIA:  
 Vanesa Triay Olives

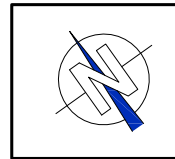
ESCALA GRÀFICA / NUMÈRICA:  
 1:75  
 Original DIN-A 3



NOM:  
 Cales arqueològiques paraments AA1 i  
 AA2. Planta Baixa

DATA:  
 Gener 2018

FULL:  
 21



pany muralla

torre 49

torre 48

AA1

AA2



— Cales arqueològiques paraments  
 - - - projecció Muralla romana finals segle III

INTERVENCIÓ:  
 INTERVENCIÓ ARQUEOLÒGICA A PLAÇA DE LA VERÒNICA, 2 CARRER AVINYÓ 23 (ANTIC BORSI),  
 BARCELONA, BARCELONES.  
 Codi: 09017.

ARQUEÒLEGA:  
 Vanesa Triay Olives

PLANIMETRIA:  
 Vanesa Triay Olives


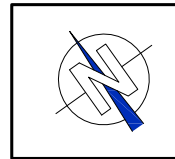
ESCALA GRÀFICA / NUMÈRICA:  
 1:75  
 Original DIN-A 3



NOM:  
 Cales arqueològiques paraments AA1 i  
 AA2. Planta entresol.

DATA:  
 Gener 2018

FULL:  
 22



INTERVENCIÓ:  
 INTERVENCIÓ ARQUEOLÒGICA A PLAÇA DE LA VERÒNICA, 2 CARRER AVINYÓ 23 (ANTIC BORSI),  
 BARCELONA, BARCELONÈS. REPLICAT MURALLA ROMANA FINAL S. III  
 Codi: 09017.

ARQUEÒLEGA:  
 Vanesa Triay Olives

PLANIMETRIA:  
 Vanesa Triay Olives

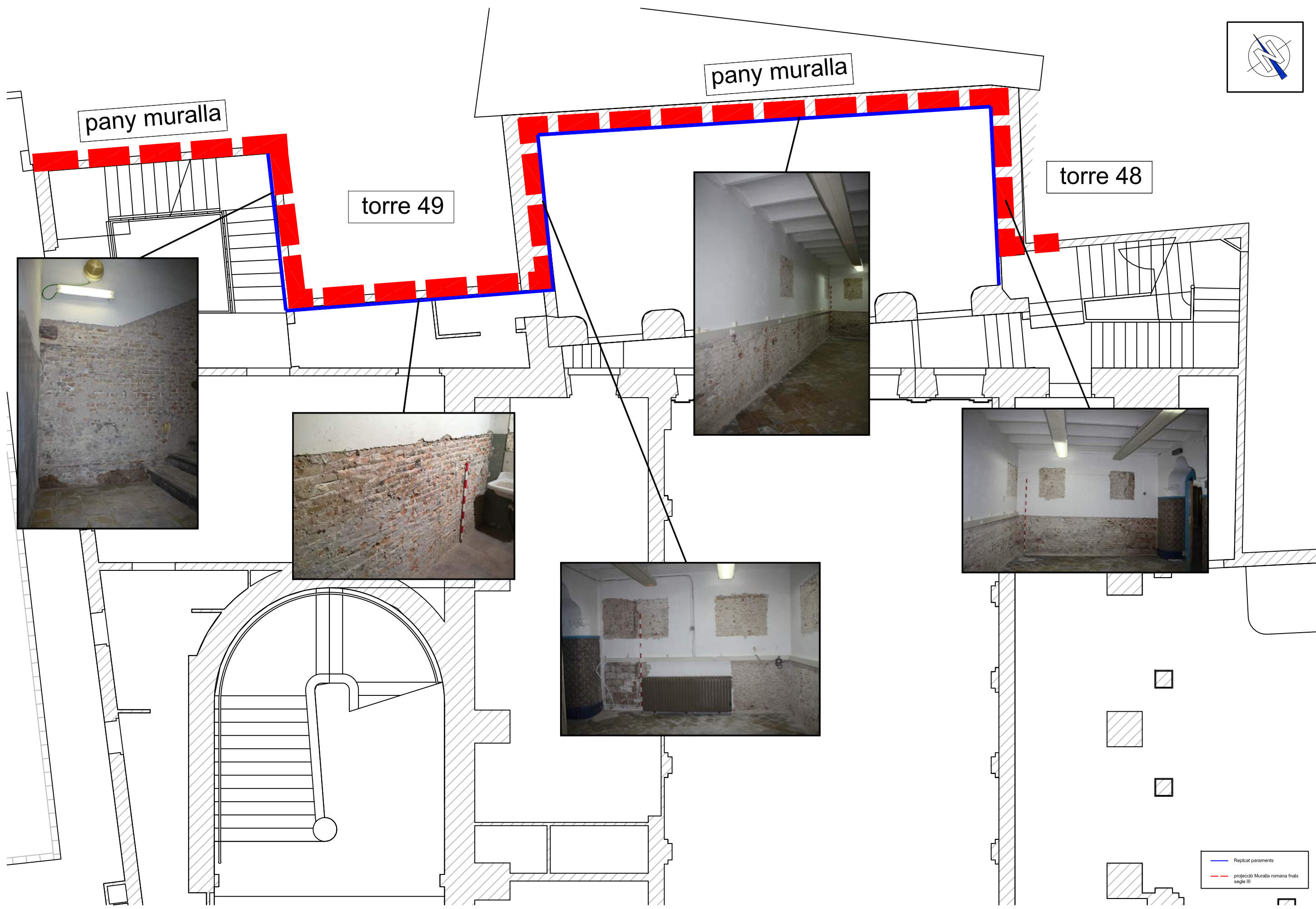
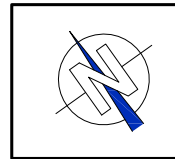
ESCALA GRÀFICA / NÚMERICA:  
 1:75  
 Original DIN-A 3



NOM:  
 Replcat paraments. Planta Baixa

DATA:  
 Abril 2018

FULL:  
 23



pany muralla

pany muralla

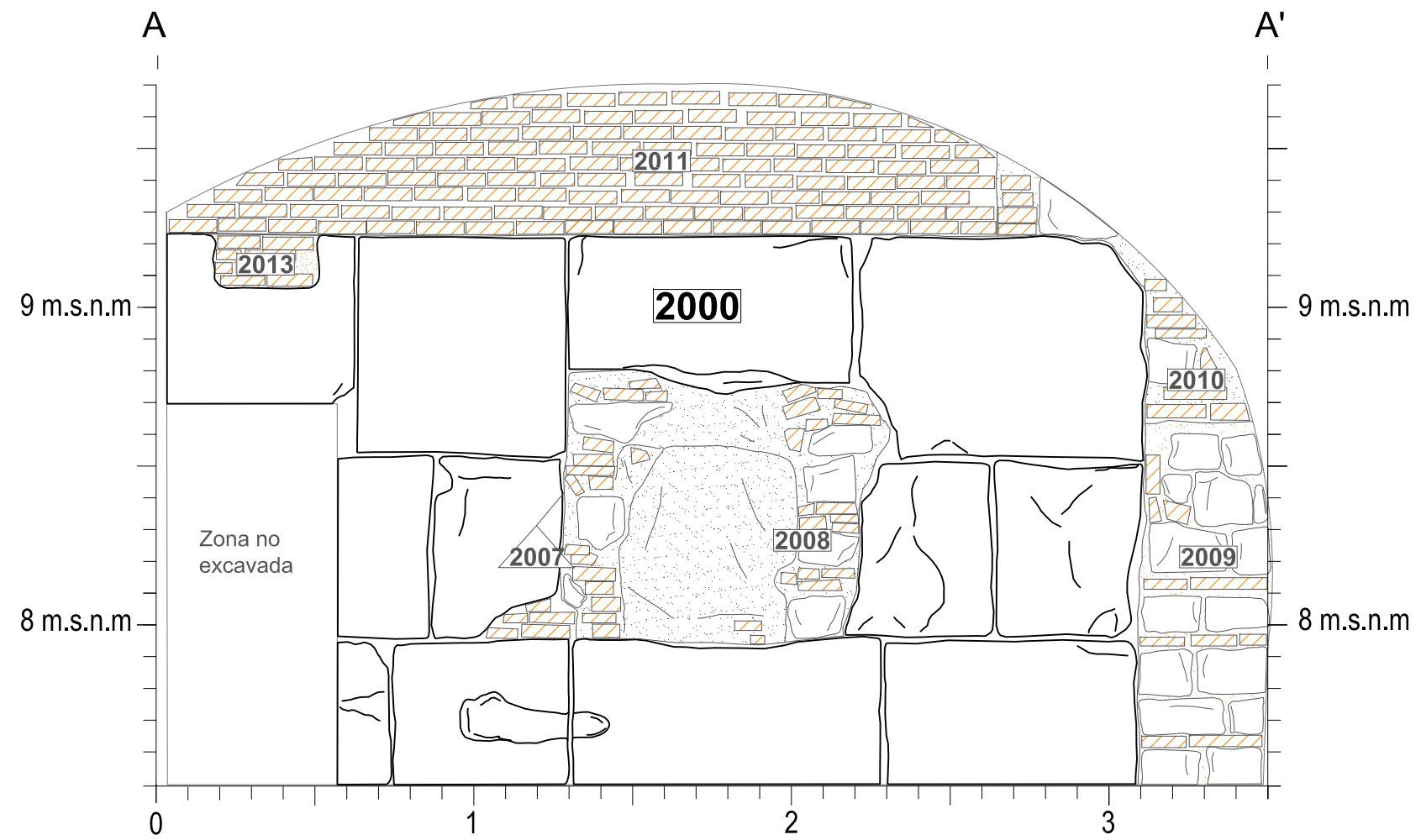
torre 49

torre 48



— Replicat paraments  
 - - - projecció Muralla romana finals segle III

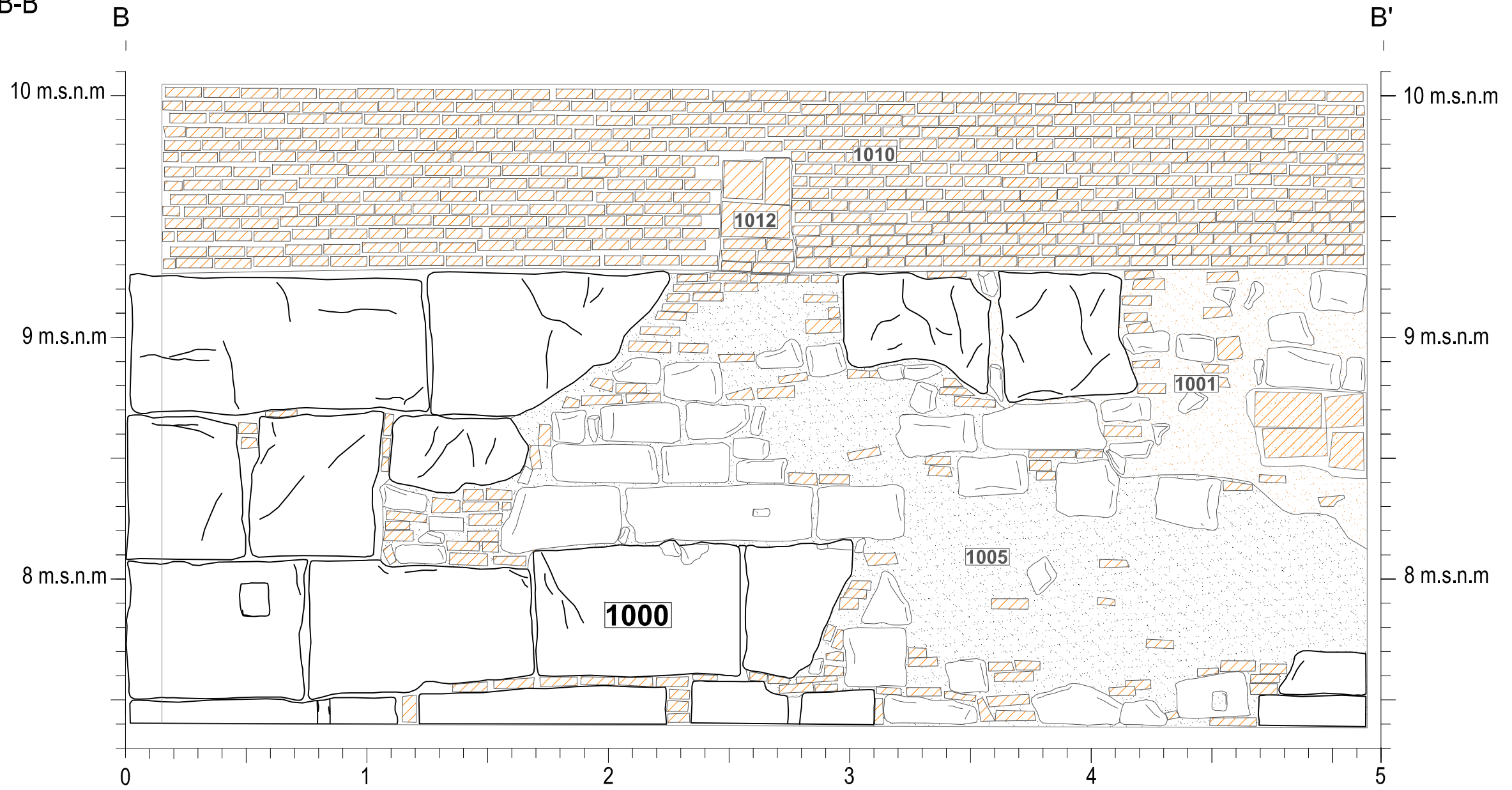
# Alçat A-A'



- Parament muralla baix imperial
- Resta d'estructres
- Maons
- Mortrer calç blanca
- Morter de sorra i calç taronja

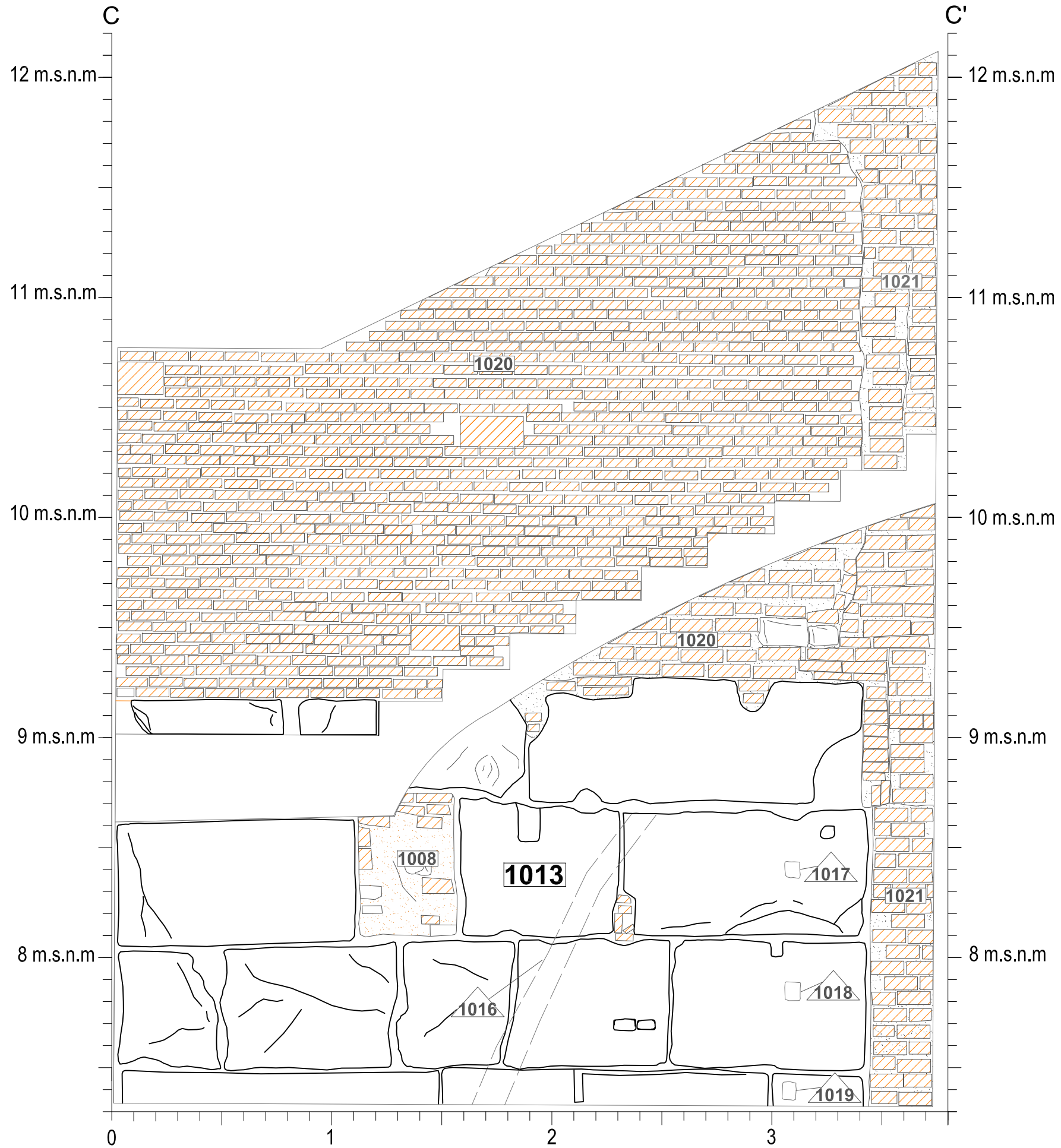


Alçat B-B'



- Parament muralla baix imperial
- Resta d'estructres
- ▨ Maons
- ▤ Mortrer calç blanca
- ▥ Mortrer de sorra i calç taronja

Alçat C-C'

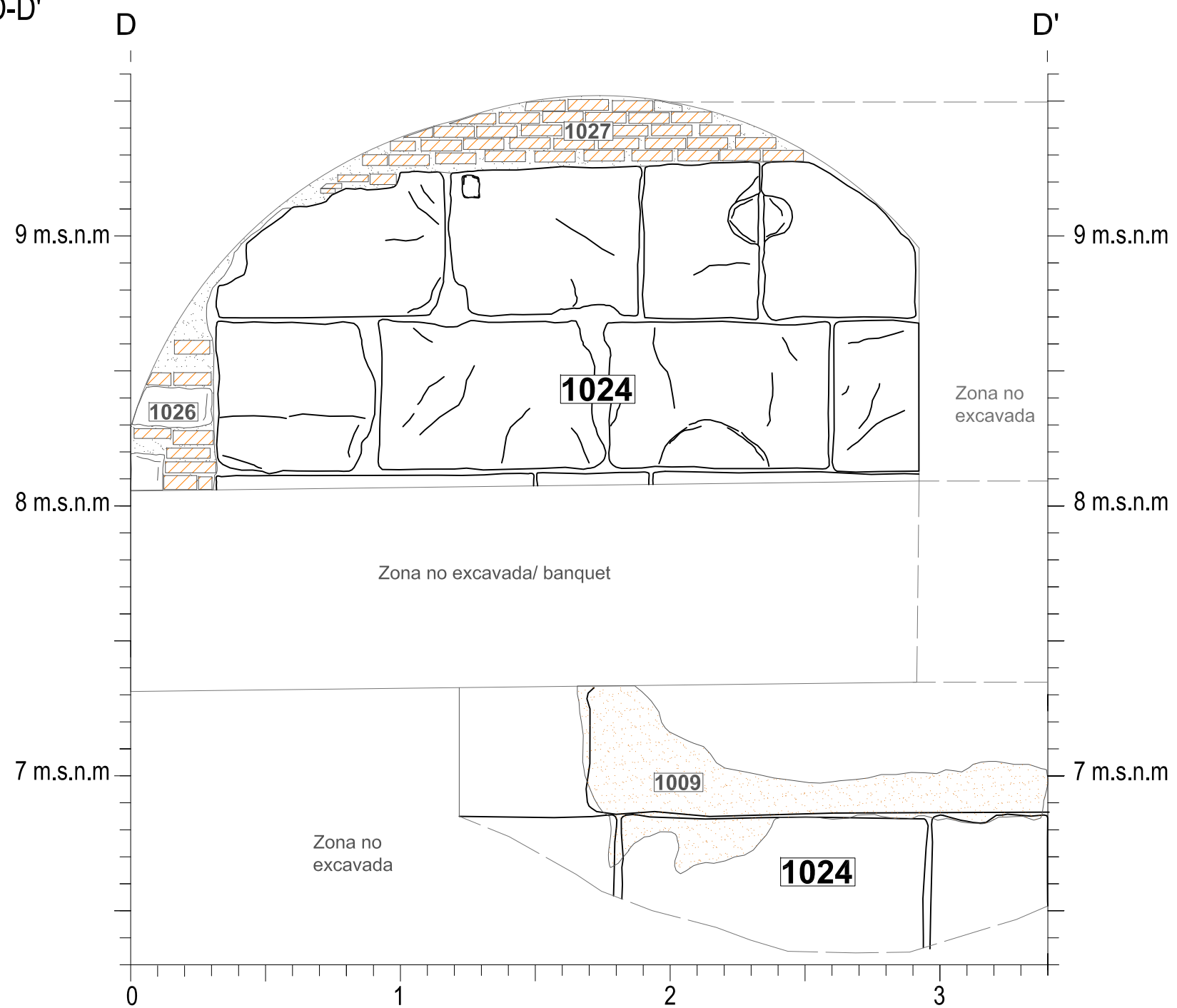


- Parament muralla baix imperial
- Resta d'estructres
- Maons
- Mortrer calç blanca
- Mortrer de sorra i calç taronja



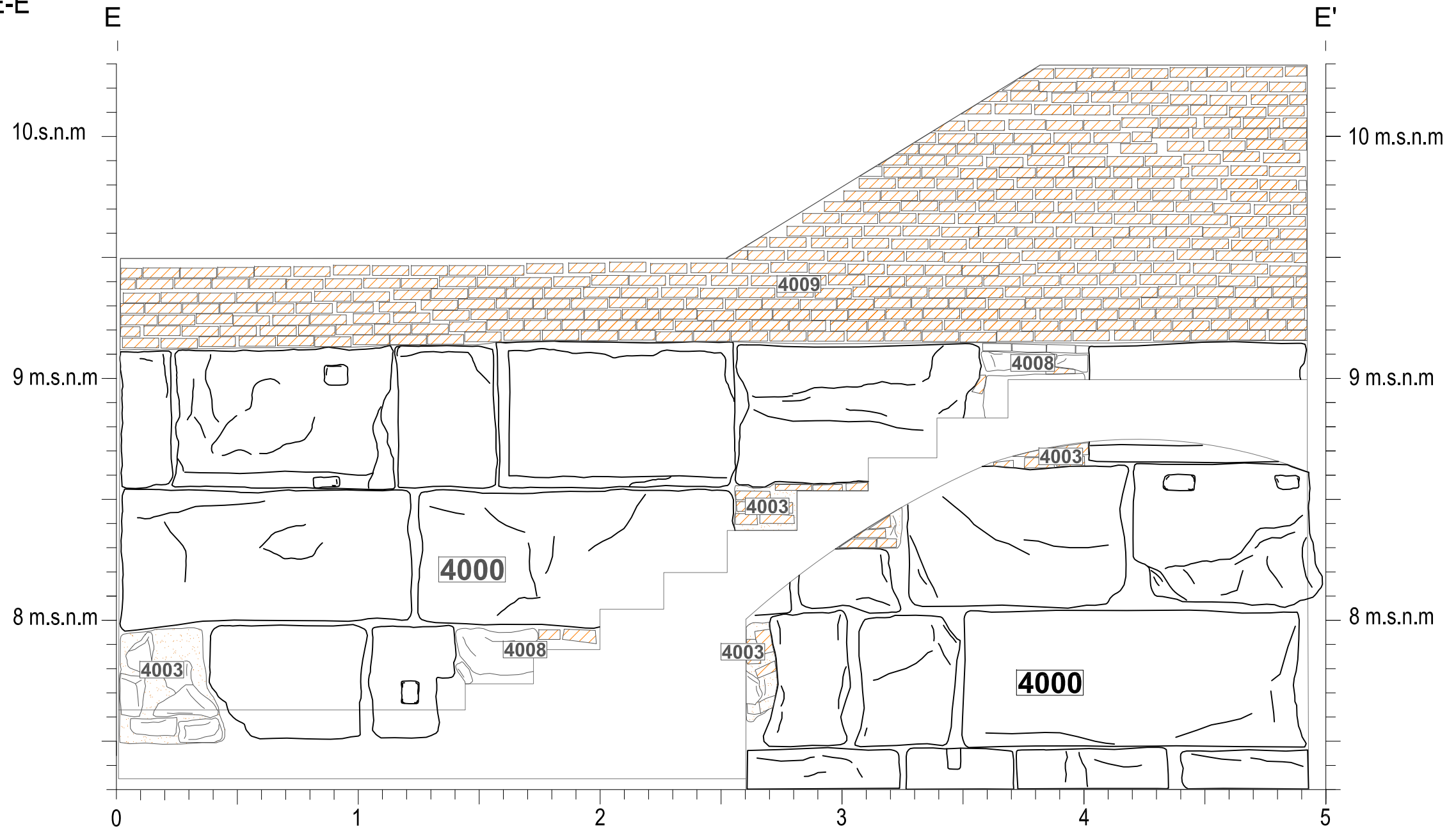


Alçat D-D'



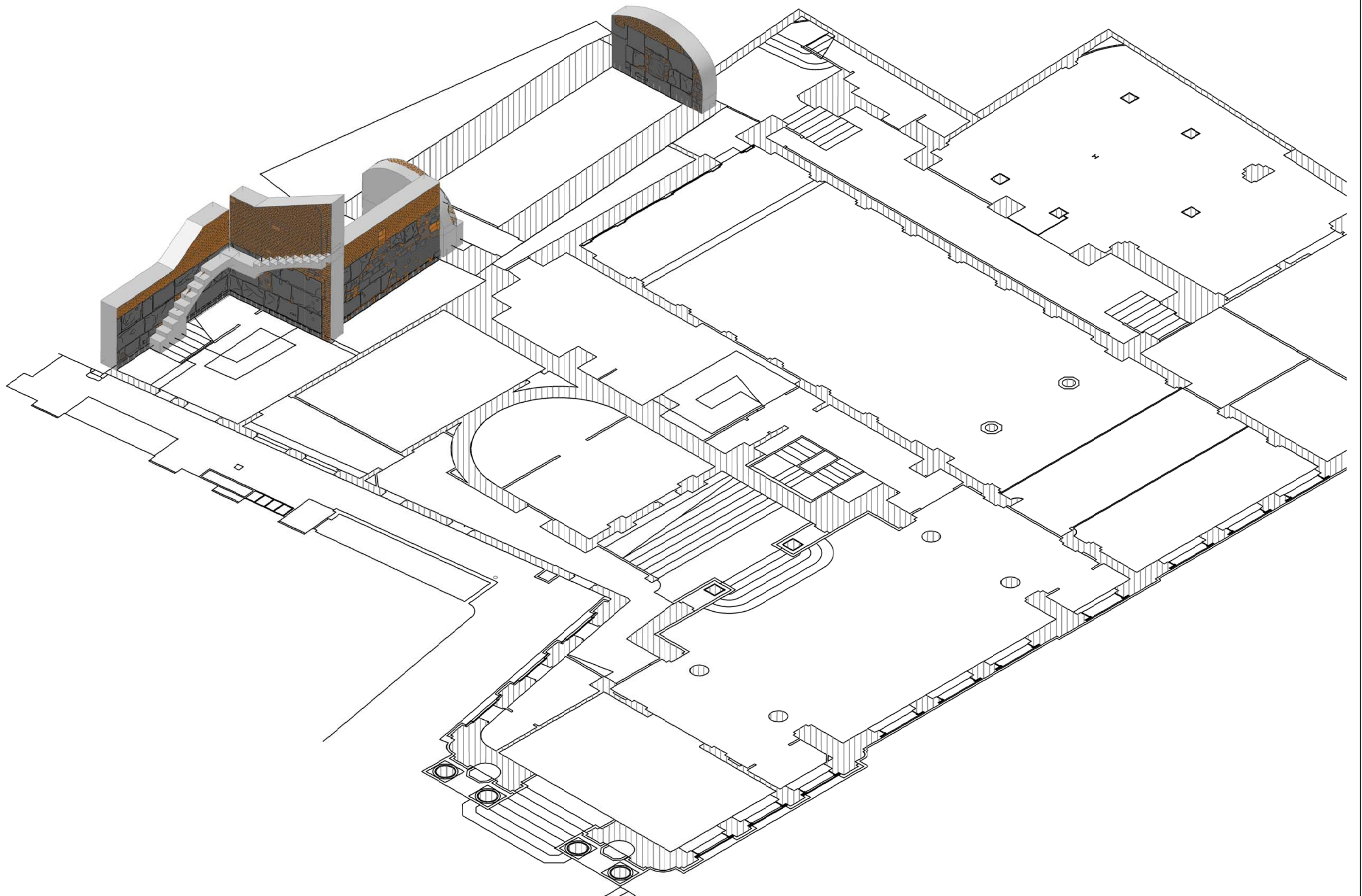
- Parament muralla baix imperial
- Resta d'estructres
- ▨ Maons
- ▨ Mortrer calç blanca
- ▨ Morter de sorra i calç taronja

Alçat E-E'



- Parament muralla baix imperial
- Resta d'estructres
- ▨ Maons
- ▨ Mortrer calç blanca
- ▨ Morter de sorra i calç taronja





INTERVENCIÓ:  
 INTERVENCIÓ ARQUEOLÒGICA A PLAÇA DE LA VERÒNICA, 2 CARRER AVINYÓ 23 (ANTIC BORSI),  
 BARCELONA, BARCELONÈS. REPICAT MURALLA ROMANA FINAL S. III  
 Codi: 09017.

ARQUEÒLEGIA:  
 Vanesa Triay Olives

PLANIMETRIA:  
 Vanesa Triay Olives

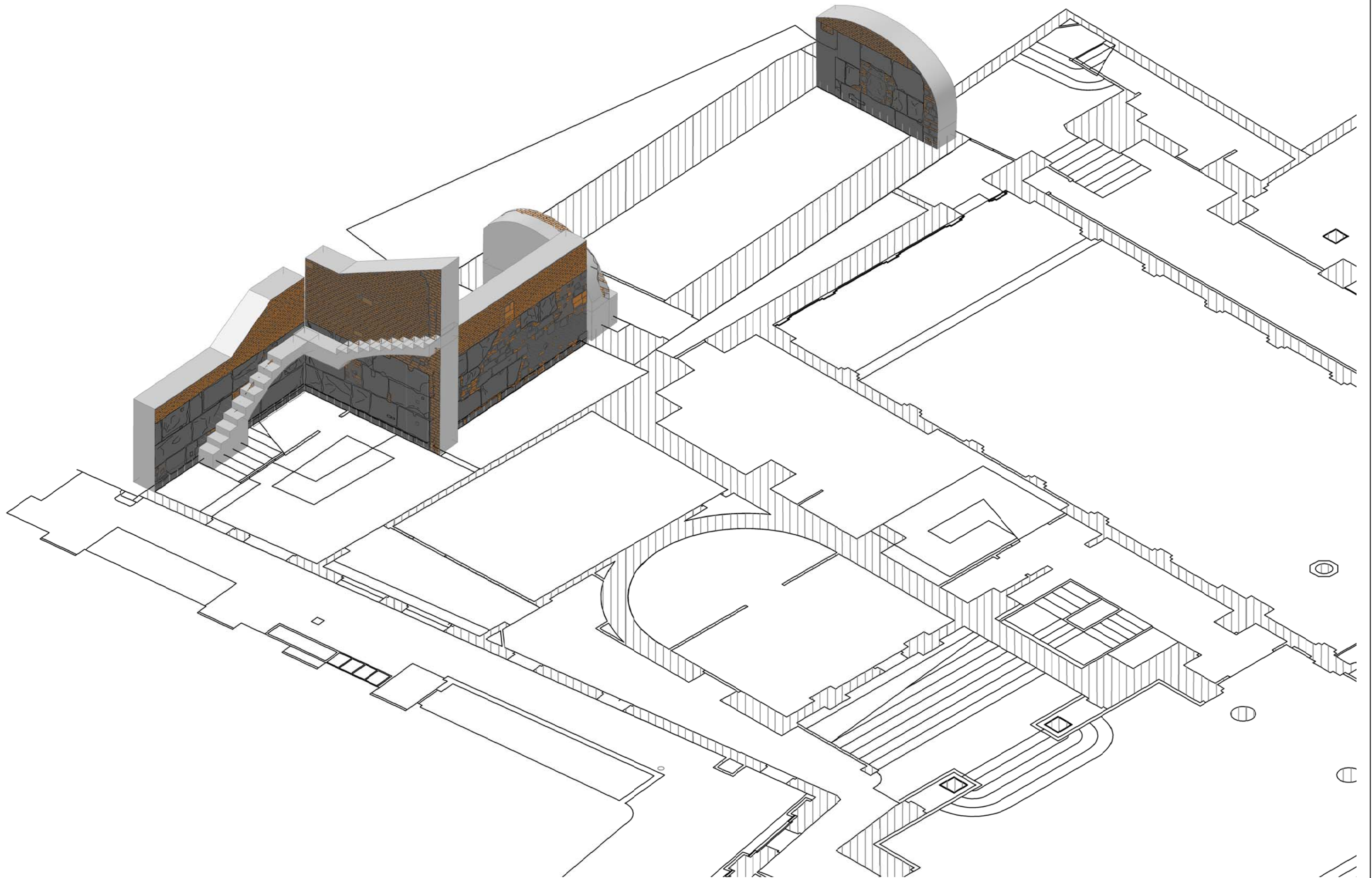
ESCALA GRÀFICA / NÚMÉRICA:  
 1:100  
 Original DIN-A 3



NOM:  
 Planta Isomètrica general. SO

DATA:  
 Abril 2018

FULL:  
 30



INTERVENCIÓ:  
INTERVENCIÓ ARQUEOLÒGICA A PLAÇA DE LA VERÒNICA, 2 CARRER AVINYÓ 23 (ANTIC BORSI),  
BARCELONA, BARCELONÈS. REPLICAT MURALLA ROMANA FINAL S. III  
Codi: 09017.

ARQUEÒLEGIA:  
Vanesa Triay Olives

PLANIMETRIA:  
Vanesa Triay Olives

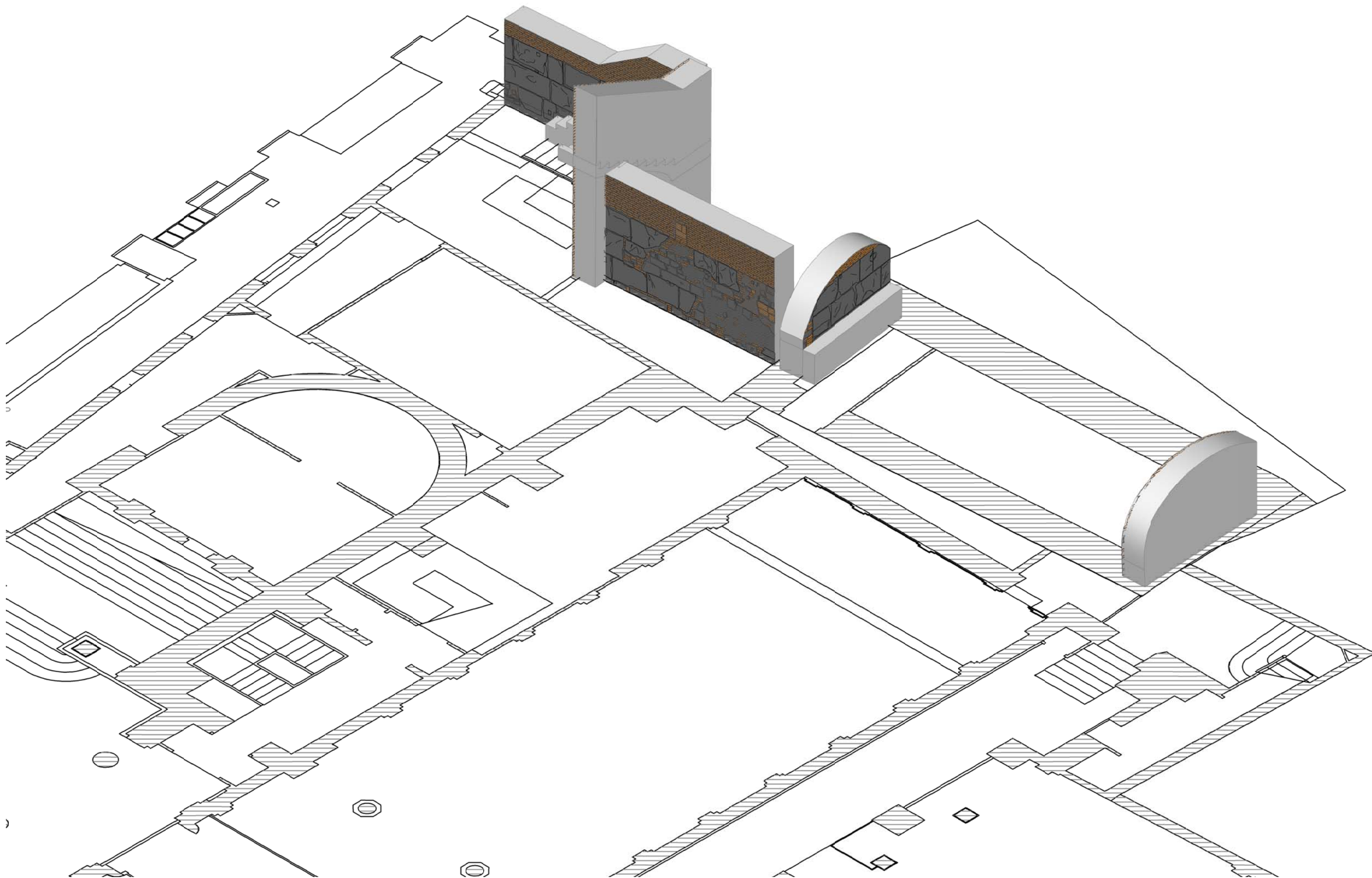
ESCALA GRÀFICA / NUMÈRICA:  
1:75  
Original DIN-A 3



NOM:  
Plànol isomètric SO. Detall

DATA:  
Abril 2018

FULL:  
31



INTERVENCIÓ:  
 INTERVENCIÓ ARQUEOLÒGICA A PLAÇA DE LA VERÒNICA, 2 CARRER AVINYÓ 23 (ANTIC BORSI),  
 BARCELONA, BARCELONÈS. REPICAT MURALLA ROMANA FINAL S. III  
 Codi: 09017.

ARQUEÒLEGIA:  
 Vanesa Triay Olives

PLANIMETRIA:  
 Vanesa Triay Olives

ESCALA GRÀFICA / NUMÈRICA:  
 1:75  
 Original DIN-A 3



NOM:  
 Plànol isomètric SE. Detall

DATA:  
 Abril 2018

FULL:  
 32

## **ANNEX 6. CALES ORNAMENTALS**



GAMARRA & GARCIA  
conservació i restauració S.L.

**MEMORIA DELS TREBALLS DE CONSERVACIÓ – RESTAURACIÓ  
CALES DE LES ORNAMENTACIONS.**

**DESEMBRE 2017**

**INTERVENCIÓ ARQUEOLÒGICA PREVENTIVA A LA PLAÇA  
DE LA VERÒNICA, 2 / CARRER AVINYÓ 23. ANTIC BORSÍ O  
CASINO MERCANTIL. (CIUTAT VELLA, BARCELONA).**

**CODI 090/17.**



## ***INDEX***

Introducció .....	3
Críteris d'intervenció i metodologia.....	4
Breu descripció dels materials constructius .....	4
Estat de conservació. ....	5
Planta soterrani .....	8
Planta Baixa .....	13
Planta entresolat.....	38
Planta primera.....	47
Planta segona.....	59
Planta terrat .....	72
Conclusions .....	76
Bibliografia i dades de l' intervenció.....	78



## INTRODUCCIÓ.

Amb motiu de la realització d'un nou projecte arquitectònic per l'edifici, es fan tot un seguit de cales i probes prèvies necessàries per aquest tipus d'edifici. Dins d'aquest conjunt de treballs previs, (estructurals, geotècnies, arqueològics etc) es troba aquest treball de determinació de les ornamentacions que es conserven a l'interior del BORSÍ.

Es proposa la realització de cales amb l'objectiu d'identificar i determinar l'existència, així com l'estat de conservació, de l'ornamentació original de l'edifici, documentant així mateix, les fases de pintures, modificacions d'ús, reparacions etc.. que a patit l'edifici al llarg de la seva historia.

El present informe recull i documenta l' intervenció que es va realitzar a cadascuna de les diferents zones, els materials que es van trobar i els resultats obtinguts.

## CRITERIS I METODOLOGIA

Ateses les característiques de l'edifici, i la seva singularitat, la intervenció es va regir segons el criteri de total respecte i conservació de l'obra original, amb l'objectiu de no agreujar més l'estat actual de l'interior de l'edifici, així com de posar en valor els seus aspectes arquitectònics.

Metodologia de treball:

1. Identificar les zones més adients per realitzar les cales als paraments i materials de cadascun dels àmbits a sondejar.
2. Reconèixer refetes i singularitats arquitectòniques.
3. Siglat i delimitació de les cales.
4. Realització de les cales.
5. Documentació de les cales amb les referències d'organització segons el Pla de determinació de les ornamentacions.

## BREU DESCRIPCIÓ DELS MATERIALS CONSTRUCTIUS.

Els paraments originals de l'edifici estan formats bàsicament per pedra, gres de Montjuic, maó massís, i morters de calç i sorra. Els sostres estan construïts mitjançant bigues de ferro i volta catalana de maó.

Els revestiments de les parets són originalment de morters de calç per a la realització dels estucats, i de guix com base per les restes de les ornamentacions, tant a les parets com als sostres. A les reformes posteriors durant l'història de l'edifici es van utilitzar també ciment Portland i morters bastards, principalment lligats amb la lluita contra les humitats per capil·laritat, als àmbits de la planta soterrani i planta baixa de la construcció.

A banda dels marbres a la vista i els estucats planxats al foc d'imitació marbre, les capes pictòriques originals que es conserven són bàsicament pintures al tremp artesanes (probablement al tremp de cola calent o be caseïna), amb acabats mats, i també amb patines setinades.

## REALITZACIÓ DE CALES.

La realització de les cales d'ornamentacions consisteix en eliminar paulatinament, les capes de productes o materials que es troben damunt de la primera capa pictòrica del parament, o bé del primer acabat dels materials ornamentals. (marbres, fustes i metalls)

Per arribar a aquets nivells primers d'acabats dels diferents àmbits de l'edifici, en alguns casos bastarà amb una lleu neteja de brutícia, com als paviments o als marbres de les columnes, però a la majoria dels casos va ser necessari el decapat de les diverses capes de pintures posteriors, que ocultaven l'ornamentació original.

### PROCESSOS I MATERIALS BÀSICS:

- Eliminació gradual de capes de pintura amb bisturí i gafes-lupa.
- Eliminació química de vernissos o pintures-esmalt mitjançant dissolvents, (whitespirit, aiguarràs, acetona) o decapants en gel.



- Eliminació de brutícia de la superfície dels colors amb una neteja suau amb etanol i aigua per determinar exactament la referència de color.
- Neteja dels marbres, paviments de mosaic, hidràulic i Nolla, amb aigua i sabó.

## ESTAT DE CONSERVACIÓ.

Segons l'ús de l'àmbit a documentar, i l'alçada del parament al que es van realitzar les cales, els sondejos varien en tant a la quantitat de capes de pintures que trobem damunt dels originals. Una mitjana, que es repeteix a la majoria dels àmbits principals de l'edifici, donen un mínim de 4 capes de pintures generals monocromes que cobreixen

les superfícies de paraments i sostres visibles; arribant fins a 8 capes diferents als sòcols de la planta baixa i de l'escala principal.

De manera general, la majoria de les capes pictòriques i acabats originals son de bona qualitat i resisteixen molt bé els dissolvents. La seva execució es molt acurada i no més s'han perdut a les zones afectades per humitats de capil·laritat o filtracions pluvials als sostres. (a part de les modificacions o reformes arquitectòniques interiors que va patir l'edifici al llarg de la seva història)

Els processos de degradació dels materials constructius a les zones afectades per humitats va ser un problema que es va intentar millorar des d'un primer moment amb solucions molt diverses: repicat i enguixats, capes de ciment Portland impermeable, amb paper i inclús amb bastidors i teles de cotó clavades, per poder pintar la paret afectada en casos excepcionals, com la paret mitjancera a l'àmbit 10 de la planta baixa.



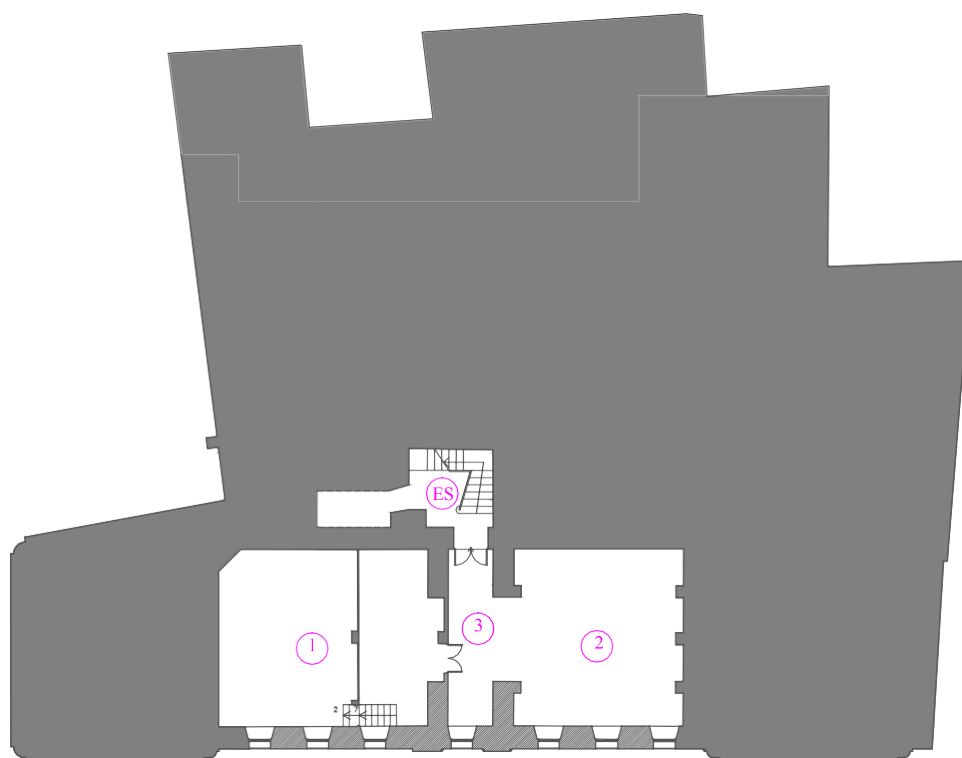
Detall de cala realitzada a l'àmbit 10 on es va documentar el paper i les teles clavades per lluitar amb les humitats de capil·laritat.

Un altre problema de conservació, que ha patit l'edifici en temps més propers a l'actualitat, ha sigut les filtracions d'aigües pluvials a zones properes a la teulada. A aquestes zones els materials suport de les ornamentacions, bàsicament guixos, s'han anat degradant, augmentant de volum i disgregant-se, afectant a les capes pictòriques de forma molt agressiva i irreversible.



Guixos i capes pictòriques afectats per mecanismes de degradació per filtracions i retenció d'aigua pluvial.

## CALES REALITZADES ALS ÀMBITS.




PLANTA SOTERRANI

Àmbit 1: Zona de calderes de calefacció , totalment repicats i revestits en època de l'escola d'art. Sense opció de cales.

ES: Escala amb els paraments recoberts amb estucs planxats de calç d'imitació marbre carreus.



Sòcol amb imitació de marbre.



Estucat de calç amb pols de marbre que imita construcció amb carreus amb juntes incises.



Paviment original de plaquetes de marbre blanc Macael i marbre negre Marquina.



Àmbit 2:




Colors monocroms del sostre, l'original es l'ocre vermellós pintura al tremp.

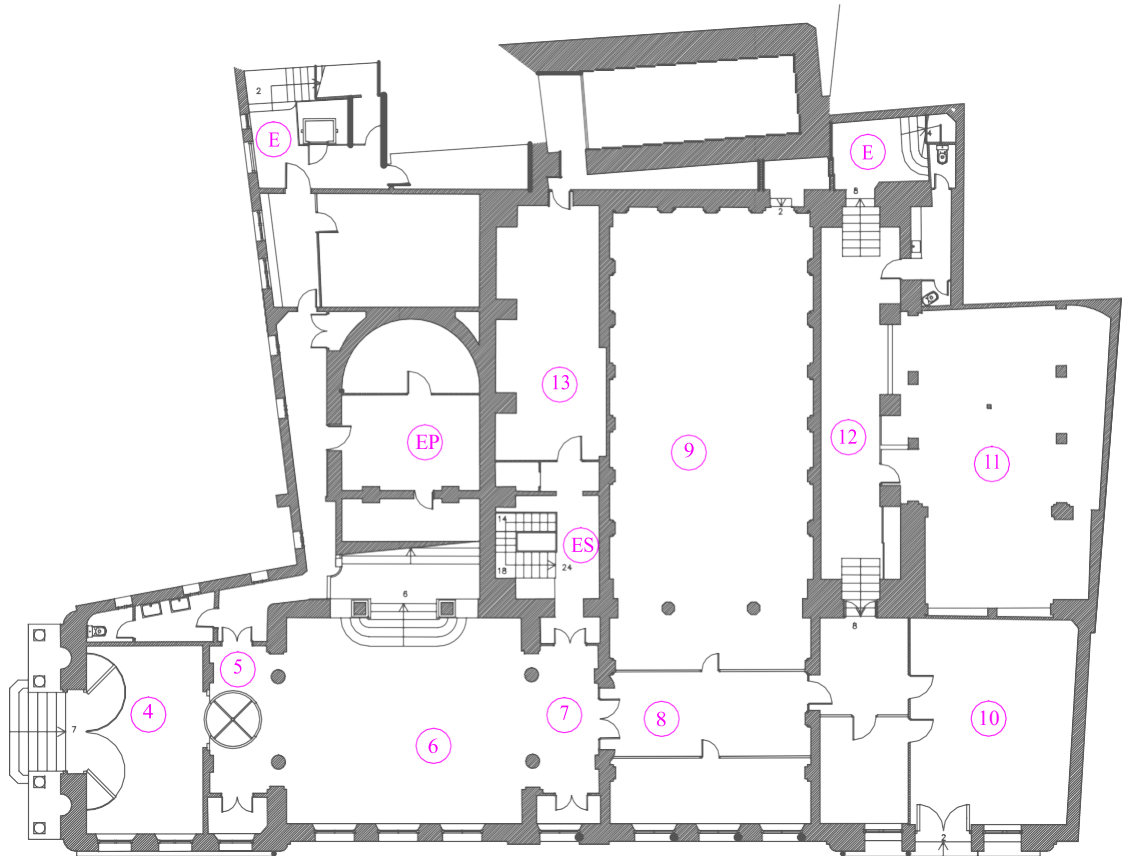


Pintures detectades a les parets. Original marró vermellós clar, gris i la capa final pintura plàstica blanca.

Àmbit 3:



Pintura al tremp color blanc blavós damunt d'enlluït simple de morter de calç, el graffitti modern es fa a la pintura plàstica blanca que trobem cobrint totes les superfícies dels àmbits a l'última reforma de l'edifici.



## PLANTA BAIXA

Àmbit 4:



Sostre, un cop eliminades les capes de pintura esmalt marró, l'original amb colors al tremp, ocre, marró i vermell.



Sostre, colors originals ocres i marró clar i ornamentació amb fons daurat de pa d'or.





Parets: Estucat imitació carreus abuixardats de pedra gris fosca. Estat de conservació molt degradat.



Fusteria: Cirerer envernissat.



Fusteria de porta de noguera clara i contrafinestra de pi melix envernissat amb gomalaca.



fusteria: cara exterior de la porta principal, ja decapada totalment i tacada amb pintura. Mostra fustes nobles com la Caoba.



Paviment de llosetes de marbre blanc Macael.



Treballs d'extracció controlada amb numeració de plaques per realitzar les cales estructurals.

Àmbit 5



Sostre: colors originals gris clar i ocre vermellós.



Estucat de paret de color gris fosc, amb les diverses capes de pintures esmalt damunt (només zona sócol)





Columnes de marbre massís vermell alacant i emperador fosc (Murcia)

Àmbit 6.



Sostre: Desenvolupament de l'ornamentació original amb colors al tremp, blanc, marró i vermell



Detall un cop eliminades les capes monocromes de pintura plastica blanca, una al tremp gris clara i l'original amb colors al tremp, blanc, marró i vermell



Parets amb estuc, planxat al foc, imitació marbre. Posteriorment pintat de gris verdós i finalment amb pintura plàstica rosa.




Pilars i bases de marbres espanyols de l'arc llevantí, gris Macael, Vermell Alacant i marró emperador.



Pàtines de realçament dels aplics metàl·lics.





Paviment original de tesselles de marbre gris Macael, blanc Macael i vermell Alacant, el camp central del paviment ornamental és una reparació amb tesselles de pasta vítria. Probablement l'original hauria de ser de triturats de marbre amb l atècnica del "Terratzo" italià. (Com vam documentar a altres àmbits)

Àmbit 7:

Sostre: Ornametació idèntica a la documentada a l'àmbit 5.



Parets: estucs planxats i texturats buixardat, imitació carreus de marbre.



Sòcol d'estuc imitació marbre gris Macael, un cop decapades les pintures esmalt posteriors.



Fusteria: porta de roure i noguera envernissada originalment amb goma laca, i posteriorment amb vernís modern.

Àmbit 8:



Sòcol d'estucs imitació marbre.



Fusteria de finestres de pi.



Àmbit 9:



Sostre: original de color marró vermellós monocrom.



Parets: pintura original de molt bona qualitat línies ocre, i marrons vermellós.



Columna de fossa amb pintura ornamental (probablement al oli) imitant marbres, sota capes de pintura de preparació per fer l'imitació.




Foto microscopi de les capes originals de la columna : vermell passivant del ferro, verd preparació i marró imitació marbre



Resta de paviment original de la sala. "Terratzo" amb formigó de calç i triturats de marbre.

Àmbit 10:



Sostre blanc llis, cornisa NO ORIGINAL, de guix amb pintura imitació fusta.



Sota la par superior de la paret enguixada es troben restes de la pintura original de la sala.



Àmbit 10, restes de decoració original, no més conservada a la part superior de les parets i entre l'actual sostre de guix i el forjat.



Fusteria: porta de pi melix amb pintura imitació fusta noble com acabat. La capa blanca és la preparació de la fusta per la pintura d'imitació.

Àmbit 11:



Sostre: modificat amb planxes de guix i colors dels recobriments de les bigues de ferro.



Colors d'imitació marbre damunt de capes de preparació del ferro colat per rebre la pintura.



Sòcol afectat per humitats revestit amb morters de ciment Portland




Restes de capes de pintura ornamental aplicada damunt de revestiment de ciment.

Àmbit 12:



Sòcol ornamental pintat damunt d'enlluït de morter de ciment Portland, com solució d'humitats de capil·laritat.





Ornamentació parietal de línies ortogonals creuades de colors ocre, ocres vermellós i marró oscur-negre.





Detall de la qualitat de les pintures artesanals a la decoració original.

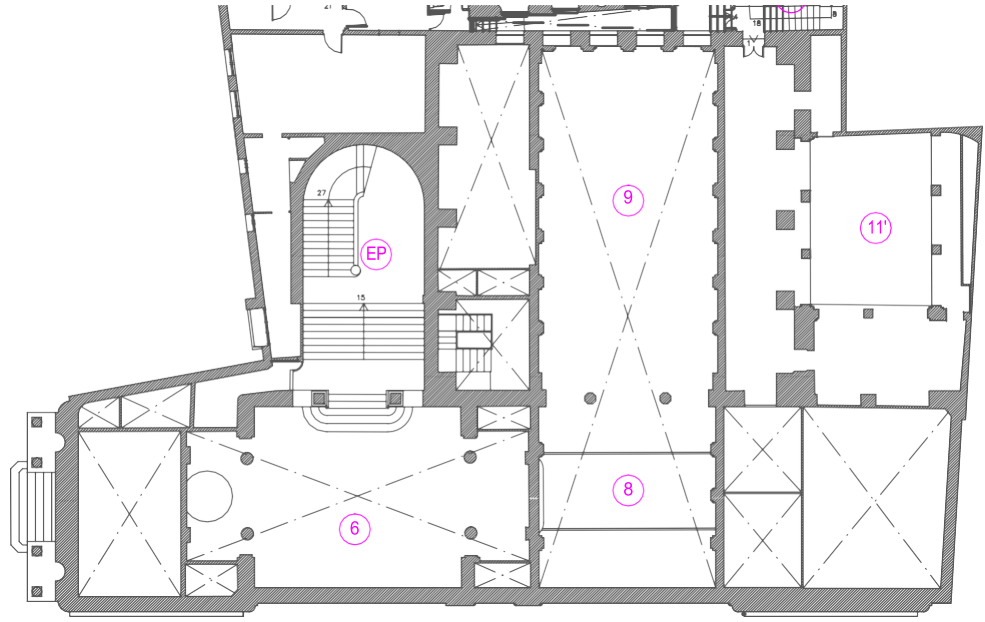
Àmbit 13:



Paviments originals amb la tècnica del “terrazzo” italiano.



Pintures documentades damunt d'un estucat color marró-vermell.



PLANTA ENTRESOLAT

Àmbit 11'



Sostre: color original monocrom marró vermellós



Parets: pintura original de molt bona qualitat línies ocre, negres i marrons vermellós.



Columna de ferro colat amb la pintura original marró sota una capa de pintura ocre clar i la més moderna.



Paviment actual de rajoles ceràmiques i tarima de fusta .

## ESCALA PRINCIPAL




Estucat original d'imitació marbre planxat al foc, damunt totes les fases de pintures esmalts de colors posteriors en que va ser pintat el sòcol de l'escala.





Estucats d'imitació carreus i pilastres de marbre de diferents colors.







Apliques de ferro fos i llautó , amb pàtines d'imitació bronze antic oxidat.



## Àmbit 14:



Colors de paret, gris primer i ocre posterior. Fusteria: color original marró imitació fusta damunt de pi natural, els colors grisos i l'últim blau son pintures esmalt molt modernes.



Paviment de rajoles hidràuliques color crema llis.

ESCALA E:

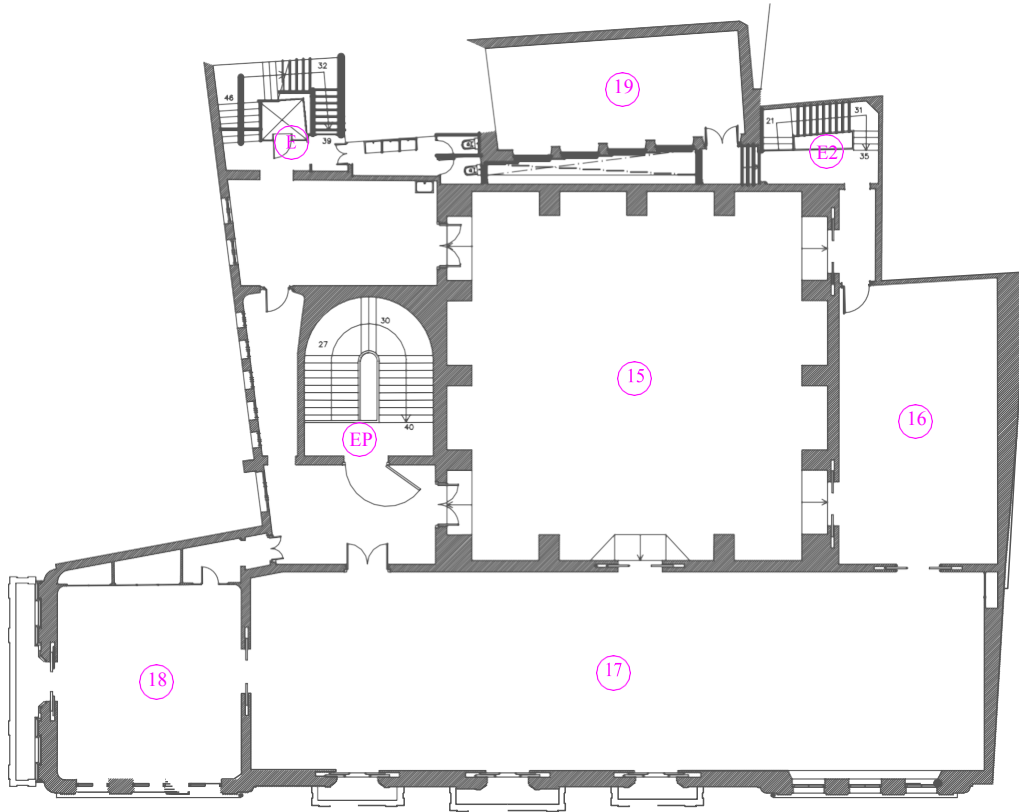


Sòcol estucat d'imitació marbre i carreus imitació granit amb el color originals. Escala amb graons de combinació de rajola hidràulica i fusta de roure. Sanefa ornamental del sòcol en tons verds i grisosos.

ESCALA 2:



Sòcol estucat d'imitació marbre i carreus imitació granit amb el color originals. Sanefa ornamental posterior del sòcol amb motius vegetals.



## PLANTA PRIMERA

Àmbit 15:



Vista de una cantonada de la sala amb les columnes de marbre.



Columnes monolítiques de marbre Santa Tecla Tarragona, Gris Macael de Almería, Vermell Alacant i Emperador fosc de Murcia.



Parets: pintura original de colors artesanals càlids, ocre, marró vermellós i marró fosc.



Sostre ocult entre la placa de guix actual i el paviment de la planta segona.



Fris ornamental de la galeria perimetral elevada que tenia la sala principal de l'edifici.




Cala de neteja del fris on es documenten reproduccions de monedes en origen daurades amb or fals.





Fusteria: portes de fustes de alta qualitat (abunda la fusta de noguera) amb reblons i claus ornamentals de llautó.




Paviment de terratzo en plaques de 30X30cm.

Àmbit 16:




Parets: colors base amb sòcol de fusta desaparegut.



Paviment de llosetes hidràuliques hexagonals blanc i negres.

Àmbit 17:




Sostre original conservat ocult de les planxes de guix actuals de la sala.



Part superior de la porta de fusta d'accés a la sala principal (Àmbit 15) conservada darrera del sostre actual.



Parets: Colors originals artesanals marró vermellós i gris-ocre (alçada del sòcol)



paviment de rajoles ceràmiques hexagonals regulars de 7 cm de costat.



Fusteria de finestres de pi melix.

Àmbit 18:



Restes del sostre original amb color ocre clar i restes de papers pintats a les parets





Restes del paper pintat original conservada darrera de una part de la cornisa de la llibreria adossada a la paret



Paviment: escacat de plaquetes de marbre.

Àmbit 19:

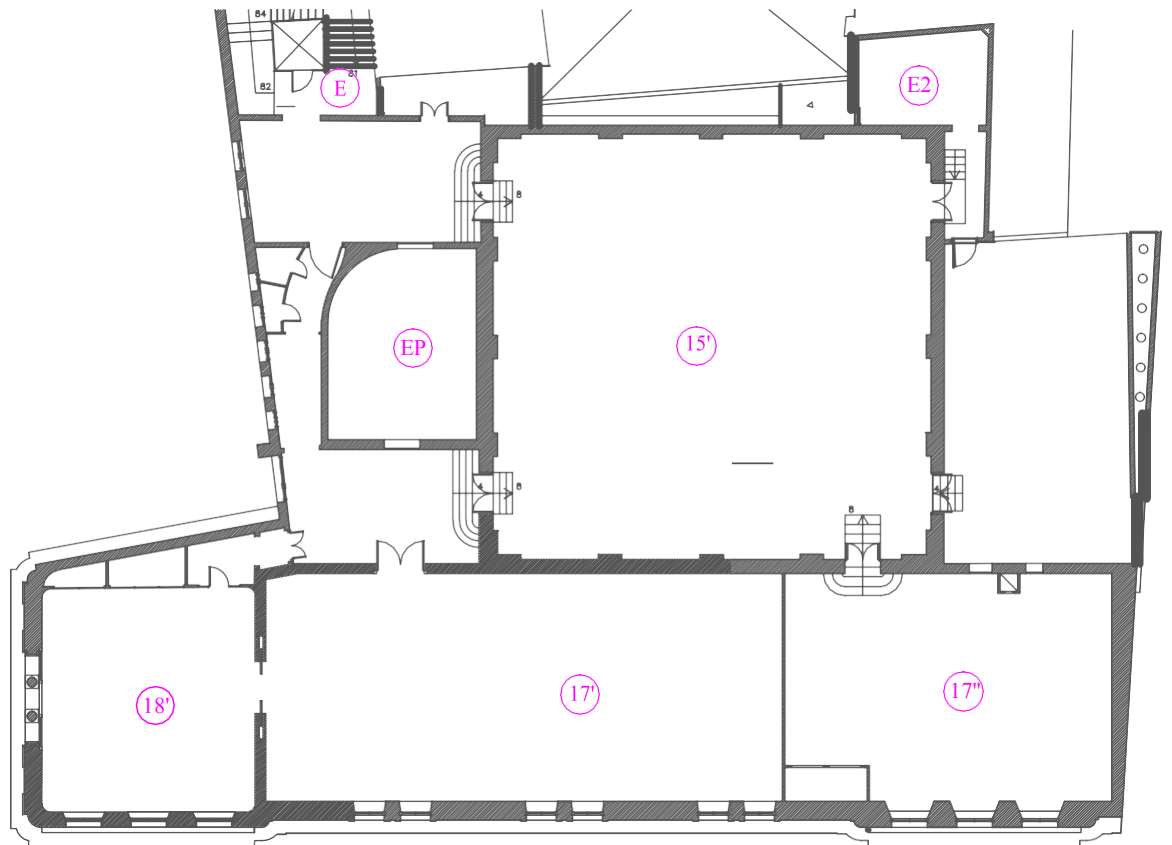


Parets: estuc original de calç amb imitació granit. Damunt diverses pintures esmalt i plàstiques posteriors.



Sòcol amb estuc imitació marbre i paviment de peces hidràuliques blanc i negres.





## PLANTA SEGONA

Àmbit 15':



Parets: pintura mural ornamental, apareguda sota una capa verdi-gris general i l'actual blanca .



Parets: colors originals de cornises marrons, ocre i verds.



Localització de les cales a l'ornamentació de guix de les parets.



Sostre:, mateixos tipus de colors marrons, ocre i vermells que al sostre principal de la planta baixa



Cassetons ornamentals amb color vermell fosc original.



Fusteries de pi amb patines fosques de goma laca per imitar fustes més nobles i fustes nobles xapades.



Àmbit 17':



Parets: original de paper pintat amb relleu de color negre.



Pintures murals sota una fina capa de guix on es troben pintures monocromes.




Paviment de mosaic Nolla.



Àmbit 17'':



Pintures murals artístiques conservades sota una capa fina de guix. Pintura ocre clar i blanca més modernes





Paviments Nolla.







Paviments Nolla





Paviment Nolla.



Extracció de mosaic Nolla per facilitar les cales estructurals.

Àmbit 18':



Parets: restes de papers pintats de l'època de construcció del Borsí.




Detall de la qualitat d'aquests papers pintats.



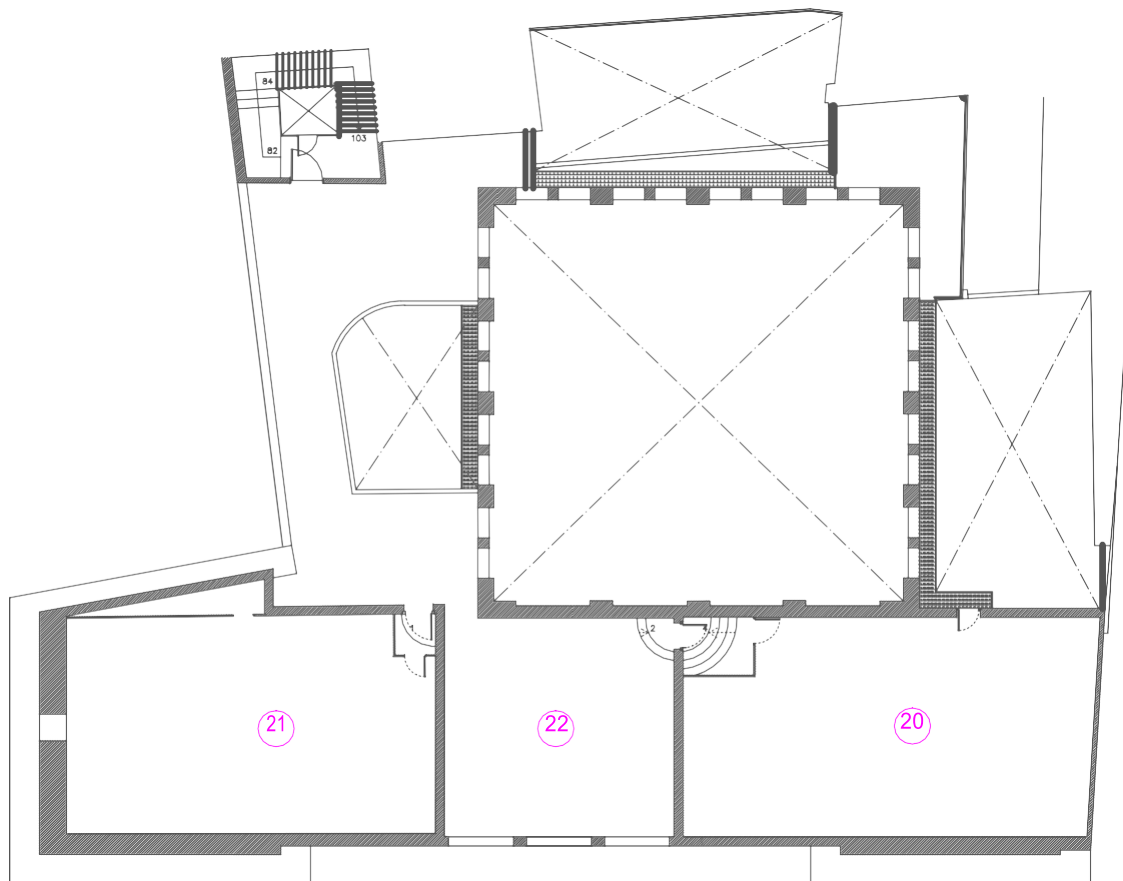
Complexitat de combinacions de papers pintats a la capa original, i segon paper ornamental amb motius florals grisos.



preparació per l'extracció de plaques de marbre per facilitar la cala d'estructures.



paviment de plaques de marbre blanc Macael i negre Marquina?



PLANTA TERRAT

Àmbit 20:



Parets: color original ocre clar, posteriorment gris i final blanc trencat.



Estuc d'imitació granit trobat al recobriment d'una estructura de la coberta darrera d'una paret més moderna.




Paviment de rajoles hidràuliques color ocre clar.

Àmbit 21:




Parets: color original ocre molt clar, posteriorment gris i finalment blanc.



Paviment de rajola hidràulica color ocre.



Àmbit 22:



Revestiment de pilars de morter de calç blanc amb encalçinats.



Revestiment original molt erosionat on no més es veuen les cantonades mestres i el morter d'enfoscat.

## CONCLUSIONS

A part dels materials constructius i ornamentals que es poden observar amb una simple visita per l'interior de l'edifici, tal com columnes de marbre, les làmpades escultures i els aplics; els treballs de sonatge que recull aquest informe, han permès descobrir una imatge ornamental general de l'edifici, amb uns colors i motius que harmonitzen amb aquestes evidències de materials rics.

La pintura mural original es de tons suaus càlids, i els motius geomètrics organitzen o emfatitzen els pocs espais buits de motlures de les parets i els sostres. Aquestes pintures simples també emmarcaven altres elements decoratius desapareguts, com al cas dels aplics de la sala principal (àmbit 15). Cal esmentar l'alta qualitat tècnica de les pintures originals, son de factura artesana, vol dir que sovint son receptes de pigments i aglutinants o mescles d'aquets secretes, que li confereixen molta duresa i resistència al dissolvents, com hem pogut comprovar a les cales.

Una especial menció mereixen el estucats al foc que imiten marbres, especialment els del rebedor de la planta baixa (Àmbits 4,5,6,7) i els de l'escala principal, els quals mostren la continuïtat dels marbres de colors rics que ornamentaven aquestes estàncies. Els sostres segueixen una gama cromàtica càlida i austera que no entren en competència amb el marbres, esperaven daurats i barroquisme ornamental i ens hem trobat amb grans volums i cornises neoclàssiques, amb uns acabats delicats però sense estridències de colors i acabats.

Els treballs han permès documentar la concentració de materials d'alt valor a les zones de representació de l'edifici, entrada, recepció, escala principal i sala principal del Borsí. Les portes d'accés a aquest àmbits son de fustes molt costoses, a diferencia de les portes que donen a sales o despatxos menys importants, els aplics de metall que encara es conserven, amb pàtines clàssiques que realcen les formes, ens donen idea d'aquesta idea de projecte eminentment impactant i de representació de poder d'aquest espais.

Els àmbits menys "importants" del Borsí, encara conserven materials que originalment els ornamentaven, per la època més pobres, però que avui son materials de gran qualitat

com els paviments de mosaic Nolla, els paviments hidràulics que imiten plaques de marbre, o els papers pintats.

Les intervencions ornamentals posteriors que vam detectar, es limiten a pintures amb plantilles concentrades als sòcols de les escales generals de l'edifici i al sòcol ocult darrere del arrambador de fusta i ceràmica a la planta baixa (àmbit 12). Encara que son destacables els treballs de reproduir un sostre ornamental més baix a la sala principal, aquest no més té com acabat un color verd clar monocrom que va cobrir totes le superfícies. Aquesta "fase verd o verdi-gris "es va detectar de forma generalitzada a totes les parets dels grans espais i sales de l'edifici, i creiem que te a veure amb una gran reforma que l'afecta globalment, abans de l'ultima reforma que es veu a l'actualitat.

## BIBLIOGRAFIA

- GARATE ROJAS Ignacio: *Artes de la cal*, Ministerio de Cultura. Dirección General de Bellas Artes y Archivos. Instituto de Conservación y Restauración de Bienes Culturales. Madrid (1993).
- FULLANA. M.: *Diccionari de l'art I dels oficis de la construcció*”, sisena edició augmentada, Editorial Moll. Mallorca (1995).

Direcció Tècnica Conservació-Restauració:

Ma José Garcia Mulero Agustín Gamarra Campuzano

Direcció de d'intervenció:

Alfonsa Saavedra Rol.

Consultora Pintura Mural:

Rosa Marina Ruiz

Restauradors :

Mariona Parera

Montserrat Soriano

Sonia Murcia

Alejandra Miró

Roser Silvestre

Intervenció realitzada entre els mesos de Novembre i desembre de 2017.

Gamarra & Garcia,  
Conservació i restauració, S.L.

[www.gamigar.com](http://www.gamigar.com)

Passeig Albers, no 63, 08198 St. Cugat del Vallès (Barcelona)

0034 93 674 78 14 – 630 90 78 77 / 78